CĂPITAN
MIH. C. IF. PÂNTEA
DIN MARELE STAT MAJOR Gl
AL ARMATEI

MOTTO:

Bucureşti, numele tău trezeşte imagini fără sfârşit în sufletul acelora cari au fost siliţi să te lase duşmanului urât de noi.

Te vedem în zilele tale de soare, în zilele tale de ceaţă, pe ploaie ori ninsoare, ni te reamintim harnic şi zâmbitor. Străzile tale nu păreau că poartă decât o lume fericită, şi toţi câţi suntem astăzi departe de tine, ne închipuim că n'am cunoscut odinioară de cât bucuria ta.

«REGINA MARIA»

Gânduri şi Icoane din vremea Războiului pagina 32.

NOUL PLAN ŞI GHID AL ORAŞULUI BUCUREŞTI CU HARTA JUDEŢULUI ILFOV

LUCRARE APROBATĂ DE:

Ministerul de Răsboi şi Marele Stat-Major cu No. 1172/919;
Ministerul de Interne, Direcţia Administrativă, Judeţ. şi Comunală cu No. 10003/919;
Primăria Capitalei — Comisia Technică — cu No. 37466/919;
Direcţiunea Poliţiei şi Siguranţei Generale a Statului cu No. 31578/919;
Prefectura Poliţiei Capitalei cu No. 149110/919;
Direcţiunea Generală a Poştelor, Telegrafelor şi Telefoanelor cu No. 75703/919;
Direcţiunea Generală a Serviciului Sanitar cu No. 40769/919.
etc. etc.

Depozitul General, Librăria Stănculescu, Bucureşti, Bulev. Elisabeta No. 5

Toate drepturile rezervate

www.dacoromanica.ro

„INDUSTRIA SONICA“

SOCIETATE ANONIMA

Execută orice fel de comenzi pentru aplicațiunile nouei științe sonice la industrie, precum:

TRANSMISIUNI DE ENERGIE ȘI DISTRIBUȚIE DE FORȚĂ MOTRICE IN ATELIERE, UZINE METALURGICE, LAMINOARE, FABRICI, MORI, CHERESTELE, ETC.

CIOCANE DE TOT FELUL PENTRU UZINE, PERFORATOARE PENTRU STÂNCI, UNELTE PENTRU CARIERE ȘI MINE, ȘTEAMURI; UNELTE DE CAZANGERIE, ȘI ALTE SCOPURI SIMILARE.

MOTOARE ȘI TRANSMISIUNI DE ENERGIE SONICĂ PENTRU INDUSTRIA PETROLULUI, POMPE

Ø - MO-
TRAC-

CELOR
VOMO-
ANURI,
BARCI-

AZ, PE-

FABRICI
CE, RE-
SINC-
PENTRU

P

ul s i ăți

“

ești

www.dacoromanica.ro

CĂPITAN MIH. C. IF. PÂNTEA
DIN MARELE STAT MAJOR
GENERAL AL ARMATEI

NOUL PLAN ȘI GHID AL ORAȘULUI BUCUREȘTI ȘI HARTA JUD. ILFOV

MOTTO:

Bucureşti, *numele tau trezeşte imagini fara sfârşit in sufletul acelora cari au fost siliţi sa te lase duşmanului urât de noi.*

Te vedem in zilele tale de soare, in zilele tale de ceaţa, pe ploaie ori ninsoare, ni te reamintim harnic şi zâmbitor. Străzile tale nu pareau că poartă decât o lume fericită si toţi câţi suntem astăzi departe de tine, ne inchipuim că n'am cunoscut odinioară de cât bucuria ta.

«REGINA MARIA»

Gânduri şi Icoane din vremea Războiului pag. 32

LUCRARE APROBATĂ DE:
Ministerul de Războiu şi Marele Stat-Major cu No. 1172/919;
Ministerul de Interne. Direcţia Administrativă, Judeţ. şi Comunală cu No. 10003/919;
Primăria Capitalei — Comisia Technică — cu No. 37466/919;
Direcţiunea Poliţiei şi Siguranţei Generale a Statului cu No. 34578/919;
Prefectura Poliţiei Capitalei cu No. 149110/919;
Direcţiunea Generală a Poştelor, Telegrafelor şi Telefoanelor cu No. 75703/919;
Direcţiunea Generală a Serviciului Sanitar cu No. 40769/919;
etc.. etc:

BUCUREŞTI
Institutul de Arte Grafice „EMINESCU" S. A.
Str. Parlamentului 2 şi Sărindar 7.
www.dacoromanica.ro

„PE AICI NU SE TRECE“

Închin întreaga lucrare vitezei Armate Române, care a făurit România Mare de astăzi, realizând visul de veacuri al strămoșilor noștri.

Autorul.

www.dacoromanica.ro

EXTRAS

Din Aprecierile făcute de diferite autorităţi asupra acestei lucrări:

— Lucrarea Ghidul şi Planul oraşului Bucureşti, a D-lui Căp. Pântea M. este prea bună şi corespunde unei nevoi de primul ordin. Astfel cum este întocmită este de mare folos pentru toate autorităţile din Bucureşti cât şi pentru autorităţile judeţene şi comunale din vechiul regat şi din ţările alăturate. Pentru judeţe şi comune un asemenea ghid şi plan este util şi merită să se găsească pe masa oricărei autorităţi judeţene şi comunale.

— Necesitatea şi valoarea acestei lucrări reese însăşi din aprecierile tuturor autorităţilor competinte. Cum Bucureştiul a devenit Capitala României Mari, planul şi ghidul respectiv al Capitalei se recomandă călduros tuturor provinciilor alipite la vechiul regat.

Ministerul de Interne.

— *Primăria Capitalei, apreciază şi aprobă această lucrare a D-lui Căp. Pântea ca fiind de mare valoare în momentele actuale, căci pune publicul în posibilitatea de a cunoaşte stradele existente, numele ce poartă şi numărul proprietăţilor de pe ele.*

— *Această lucrare confirmă afirmaţiile făcute de Serviciul Technic că sunt sute de străzi cari nu figurau pe vechiul plan al Oraşului. Se recomandă a se tratá cu autorul pentru cumpărarea întregei lucrări.*

Comisia Technică a Primăriei Capitalei.

— Lucrarea D-lui Căp. Pântea M. este de o mare valoare informativă şi munca serioasă depusă îi face onoare.

— Folosul acestui plan şi ghid pentru poliţie este de netăgăduit, mai ales că de asemenea lucrare se simţea mare nevoie.

Fiecare poliţie şi brigadă de siguranţă din ţară trebuie să poseadă cel puţin un exemplar din această lucrare.

Direcţia Poliţiei şi Siguranţei g-le a Statului.

— Prezenta lucrare este de mare valoare şi unică în felul ei.

Folosul pentru prefectura Poliţiei Capitalei este de netăgăduit, de oarece se simte lipsa ei, mai cu seamă în împrejurările actuale, fiind foarte bogată atât în date cât şi informaţiuni până în cele mai mici amănunte atât de necesare serviciilor acestei Prefecturi.

Prefectura Poliţiei Capitalei.

— *Planul şi Ghidul Capitalei astfel cum este întocmit de D-l Căp. Pântea M. fiind o lucrare de valoare, unică în felul ei, este de o netăgăduită utilitate serviciilor P. T. T.*

„Direcţia G-lă a Poştelor, Telegrafelor şi Telefoanelor".

— Ţinem a accentuà că lucrarea D-lui Căp. Pântea M. prezintă pentru noi, un mare interes din punct de vedere sanitar.

Direcţiunea g-lă a Serv. Sanitar.

— Căpitanul Pântea M., scoate de sub tipar planul oraşului Bucureşti cu detalii foarte folositoare. O inovaţie este numerile caselor pe ambele părţi ale stradelor; etc., etc.

Până în prezent nici autorităţile, nici vreun autor particular nu a putut să ne dea un plan al Capitalei atât de complect ca date şi atât de bine executat ca technică, care în timpul de azi, mai ales, ne surprinde cum s'a putut executa atât de bine, etc., etc.

Revista „Răsăritul"

www.dacoromanica.ro

IN LOC DE PREFAȚA*)

(dela pag. V la pag. VIII)

I. — Cum am ajuns să fac această lucrare.

In anul 1915 fiind numit şef al Biuroului de Mobilizare şi rechiziţii de pe lângă Cercul de Recrutare Bucureşti, am găsit dosare întregi cu ordine de chemare pentru diferite gărzi şi concentrări, înapoiate dela circumscripţiile de poliţie pe motivul că străzile indicate în ordinele de chemare ale oamenilor, nu figurau în ghidurile şi planurile Capitalei existente în acel timp.

Din această cauză în toamna anului 1915, după scriptele Cercului de Recrutare Bucureşti, aveam de urmărit ca nesupuşi la gărzi, concentrări şi viză un număr destul de mare de oameni, ce figurau pe raza numitului Cerc. Această nesupunere la datorie a unui număr de oameni ce dădeà de gândit, m'a făcut să studiez mai de aproape cauzele, din cari cea mai importantă, a fost că aproape toţi cei daţi nesupuşi nu primiseră ordinele de chemare fiind astfel urmăriţi pe motiv că-şi dăduseră adresele false — străzi fictive. — In realitate nu era aşa, ci oficialităţile nu aveau un plan şi un ghid cu toate străzile existente în Capitală, spre a le servi drept călăuză în înmânarea ordinelor de chemare.

In adevăr cerând relaţiuni la „Serviciul Geografic al Armatei", care scosese ultima ediţie oficială în 1911 a Planului Oraşului Bucureşti, dacă au un plan la curent, care să reprezinte realitatea, mi s'a răspuns negativ, adăogând că chiar cel din 1911 este refăcut după cel din 1895 când Institutul Geografic de atunci ridicase „Oraşul Bucureşti".

Adresându-mă în urmă la Primăria Capitalei pentru un plan al oraşului pus la curent, mi-a comunicat că nu-l are. Acelaş răspuns mi s'a dat şi de către Prefectura Poliţiei Capitalei.

Văzând că toate autorităţile se serveau numai de ghiduri şi planuri copiate sau fotografiate din an în an după cele vechi, cari reprezintau Bucureştiul cu 10—15 ani în urmă, şi cum lipsa unui plan şi ghid ţinut la curent eră simţită nu numai de autorităţile capitalei, de locuitorii Bucureşteni sau locuitorii din provincie, dar şi de străinii ce veneau să viziteze acest oraş, am cerut aprobarea, care mi s'a dat de către Marele Stat Major, să pun la curent planul oraşului Bucureşti ultima ediţie a Serviciului Geografic din 1911, prin verificarea pe teren a planului de bază, ridicând atât străzile noui creiate cât şi împrejurimiie Capitalei, cari împrejurimi n'au figurat pe nici unul din planurile oficiale scoase până azi.

Odată cu punerea la curent a planului Capitalei s'a organizat şi Cerc. de Recrutare Bucureşti împărţindu-se în 6 subcentre şi 36 circumscripţii militare teritoriale, corespunzătoare Inspectoratelor şi Circumscripţiilor de Poliţie. Astfel, cu ajutorul personalului destul de mărit al Cercului de Recrutare urmà ca în toamna anului 1916, *după apariţia acestui plan* să fac în cunoştinţă de cauză a străzilor şi caselor exlstente, recensământul militar al populaţiei Capitalei sub directa mea conducere şi după propunerile ce Marele Stat Major le aprobase cu referatul No. 3050 din 13 Mai 1916 către M. R., recunoscându-mi totdeodată dreptul de proprietate asupra întregei lucrări.

Planul şi ghidul cum şi lucrările de amănunt pentru începerea recensământului au fost gata la 12 August 1916.

Două zile mai târziu survenind mobilizarea Românlei, toate lucrările au

---

*) Descrierea cu explicaţii pe larg de modul cum se găseşte o stradă sau o casă pe planul oraşului Bucureşti, se află la pag. XLVIII.

www.dacoromanica.ro

rămas în aşteptare până în iarna anului 1918/919, când reîntorcându-mă din Moldova, după izgonirea din Bucureşti a armatelor duşmane, am reînceput lucrările de tipărirea planului şi ghidului oraşului Bucureşti, verificând deastădată din nou pe teren existenţa străzilor, denumirea lor cum şi numerotarea caselor.

Ridicarea ultimă a planului Capitalei am executat-o la scara 1|5000 iar prin fotografie am redus-o la scara 1/10.000.

Lucrarea deşi gata la finele anului 1919 n'a putut apăreà mai de timpuriu diu cauza lipsei de hârtie format special pentru plan. Lipsa de hârtie mi-a servit însă, să ţin la curent întreaga lucrare până la data de 1 August a. c., când obţinând-o am procedat la tipărirea lucrării.

De oarece planurile oficiale de până acum, nu indicau decât străzile ce intrau în raza oraşului, am găsit cu cale ca în interesul de a se cunoaşte şi împrejurimile oraşului Bucureşti, să adaug la planul Capitalei şi harta jud. Ilfov la scara 1/400.000.

Iată deci, istorisit pe scurt capitolul: „Cum am ajuns să dau publicului această lucrare", de care se simţiă foarte mare lipsă.

II. — Superioritatea şi avantajele ce prezintă actualul plan al oraşului Bucureşti faţă de cele scoase până în prezent:

Acest plan conţine:

1) Toate străzile existente, cu actuala lor denumire, a căror număr se urcă la peste 700 în plus faţă de vechiul plan;

2) Apoi cartierele mărginaşe din afara razei oraşului ca de ex: Comuna Militari, Cătunul Griviţa, Puţul lui Crăciun, părţile dinspre Dudeşti-Cioplea, Câmpul Veseliei, dintre Comuna Şerban-Vodă şi Şoseaua Măgurele, etc.

3) Apoi numerotaţia caselor de pe toate străzile Capitalei luată pe teren până la 1 August 1920. Această numerotare e făcută pentru prima oară în ţară pe un plan portativ, *iar avantajul acestei numerotaţii se observă din următorul exemplu*: In plan se vede că Şoseaua Ştefan cel Mare începe cu numărul caselor 1 şi 2 din Calea Dorobanţilor, că No. 95 şi 182 sunt în faţa Str. Viitorului şi sfârşeşte cu No. 151 şi 232 la Bariera Moşilor. Căutând o casă oarecare pe această şosea uşor se va vedea ce tramvai sau ce stradă din cele 14 laterale duce pe drumul cel mai scurt la casa căutată;

4) Planul mai conţine limitele poliţieneşti, militare şi comunale cu reşedinţele respective;

5) Apoi liniile de tramvai electrice cu numerile lor; astfel că oricine poate vedea chiar pe plan ce număr de tramvai merge pe o stradă sau prin faţa unei case;

6) Idem liniile de tramvaie cu cai puse în prezent în circulaţie;

7) Idem ieşirele din Capitală şi localităţile unde duc toate aceste ieşiri (Depărtarea e socotită în kilometri).—*Avantajul acestor însemnări pe plan se vede din următorul exemplu: Se ştie că intrat într'un oraş, pentru a continuà drumul spre un alt oraş din apropriere e greu de nimerit strada care să conducă la ieşirea înspre noua direcţie. După acest plan cineva intrând în Bucureşti pe la Hipodrom şi voind a-şi urmà drumul spre Alexandria, va constatà în pătrăţelul A/17, că spre acest oraş va trebui să meargă pe Calea Rahovei. Tot pe plan va citi că până la Alexandria sunt 65 klm: şi că va trece prin satele Bragadiru (8 klm.); Cornetul (12.500 klm.); Buda (15. klm.); Mihăileşti (18 klm.); Bălăria (59 klm.) etc. Tot aici va vedea câţi klm. sunt până la Zimnicea, Roşiori de Vede, T.-Măgurele, etc.*

8) In scopul găsirei cu uşurinţă a unei străzi sau a oricărei case de pe o stradă am împărţit planul în pătrăţelele (de câte 5 cm. o latură). Exemplu pe larg îl dau la pagina XLVIII la capitolul *„Găsirea unei străzi. Împărţirea planului în pătrăţele şi Modul cum un sergent de stradă va putea da lămuriri precise trecătorilor ce ar căutà o stradă sau o casă".*

www.dacoromanica.ro

III. — Prin ce anume Ghidul de faţă es e superior celor apărute până acum:

1) Prin acea că s'a dat ocazia locuitorilor României Mari a cunoaşte istoricul şi descrierea împrejurimilor Capitalei. Ambele descrieri sunt cât mai complecte şi alcătuite de către D-l Profesor *Enache Ionescu,* pentru care găsesc momentul să-i exprim chiar aici cele mai sincere mulţumiri, fiindcă a încuviinţat tipărirea lor.

2) Mai e superior prin acea că conţine Indicatorul Alfabetic al tuturor străzilor din Capitală şi cartierelor mărginaşe, arătându-se pentru fiecare număr de casă:

a) In ce direcţie cunoscută a oraşului se află casa căutată.

Iată explicaţia direcţiunilor: am ales 70 puncte în Bucureşti bine cunoscute oricărui Bucureştean ca d. ex.: Arsenalul, Abatorul, Palatul Cotrocenl, Bariera Griviţei, Moşilor, etc. In jurul acestor puncte bine cunoscute am grupat toate străzile ce ar intra într'o rază de 2—300 m. Aceste puncte mi-au servit ca să stabilesc direcţia în care se află ori-ce stradă oricât dela periferie sau oricât de puţin cunoscută ar fi. Astfel: Fundătura Afumaţi (vezi pag. 2 din Ghid.) se află în direcţia „Bariera Griviţei". Oricine ştie unde e bariera Griviţei; iar ajuns aici oricine ne va putea indica strada căutată.

b) Idem pentru fiecare număr de casă se arată „Locul ei pe plan";

c) Idem Inspectoratul de Poliţie corespunzând cu subcentrul Militar;

d) Idem Circumscripţia de Poliţie, corespunzând circumscripţiei militare;

e) Idem Sectorul comunal;

f) Idem Ocolul comunal;

g) Idem Ocolul Judecătoresc;

h) Idem Circumscripţia medicală;

i) Idem Circumscripţia veterinară;

j) Idem Percepţia fiscală;

k) Idem Percepţia comunală;

l) Idem Postul de Pompieri; şi

m) Idem Sectorul casei Meseriilor.

Toate aceste rubrici servesc oricărui locuitor din Bucureşti, pentru a şti unde să se adreseze spre a-şi cere la nevoie drepturile sau a se achită de diferite obligaţiuni către stat sau comună;

3) Ghidul mai conţine indicatorul alfabetic al satelor şi oraşelor în legătură cu diferite ieşiri din Bucureşti cum şi situaţia lor pe plan (vezi pagina 272);

4) Idem în ordine alfabetică conţine adresele tuturor autorităţilor de stat, judeţ sau comună şi Instituţiunilor particulare mai importante, ca: Toate Ministerele cu ramificaţiile lor; biserici, sinagogi, licee, şcoli primare, biblioteci, cluburi, consulate, Legaţiuni, Bănci, ziare, tipografii, fabrici, muzee, Hoteluri, Aziluri, Sanatorii, Spitale, cimitire, etc., etc.

5) Idem mai conţine adresele Medicilor, Moaşelor, Farmaciilor, etc.

Toate de mai sus cu diferite amănunte se caută la tabla de Materii.

IV. — De unde am adunat materialul şi datele necesare pentru complectarea Ghidului:

1) Denumirea străzilor e luată de pe tăbliţele respective ale fiecărei străzi;

2) Numerotarea caselor este luată de pe teren;

3) Limitele Inspectoratelor şi Circumscripţiilor de Poliţie şi Militare, sunt luate după datele oficiale ale autorităţilor respective;

4) Limitele circumscripţiilor medicale şi veterinare sunt luate dela serviciul sanitar şi veterinar al Capitalei;

5) Limitele sectoarelor şi ocoalelor comunale sunt luate dela serviciul technic al primăriei capitalei;

6) Limitele ocoalelor judecătoreşti au fost luate de la Ministerul de Justiţie;

7) Datele asupra percepţiilor fiscale şi comunale au fost luate după Ghidul oficial al Percepţiilor de D-nii C. Popescu şi C. Milicescu.

www.dacoromanica.ro

După aceste date am putut fixa limitele suburbiilor şi ale percepţiilor fiscale şi comunale. — Aceasta va forma obiectul unei viitoare lucrări: „Planul Oraşului Bucureşti având trasat pe el limitele suburbiilor şi percepţiilor fiscale şi comunale".— Ţin să adaug că atât Administraţia centrală a percepţiilor comunale dela primărie cât şi Administraţia Financiară a Capitalei cu toată bunăvoinţa ce mi-au arătat n'au putut să-mi fixeze aceste limite pe hartă, lipsindu-le o lucrare în acest senz;

8) Limitele posturilor de pompieri sunt luate dela Centrala Pompierilor;

9) Limitele sectoarelor casei centrale a meseriilor sunt luate de la Casa Centrală a Meseriilor;

10) Traseurile Tramvaelor electrice şi cu cai sunt luate dela Direcţia generală a Tramvaelor;

11) Ieşirile din oraş a tuturor străzilor cum şi kilometrarea spre diferite sate şi oraşe le-am luat după harta ţării scara 1/50.000.

* * *

Cu această ocaziune ţin să-mi exprim pe această cale, în prima linie întreaga mea recunoştinţă tuturor şefilor mei ierarhici începând cu Cercul de Recrutare Bucureşti, Comandamentul 2 Teritorial, Marele Stat Major, M. C G. şi Ministerul de Războiu, cari prin îndemnurile şi încurajările ce mi-au dat am reuşit să înjghebez această modestă lucrare.

In a doua linie aduc mulţumirile mele tuturor reprezentanţilor diferitelor autorităţi cum şi foştilor mei subalterni şefi de garnizoană ce am avut la Cercul de Recrutare Bucureşti în anii 1915—916 pentru concursul ce mi-au dat la timp.

— Dacă însă din lipsa de experienţă, nu am putut corespunde exact tuturor cerinţelor publicului, îl rog să fie îngăduitor atrăgându-mi atenţia asupra părţilor slabe sau asupra greşelilor ce ar găsi, survenite din cauza lucrării prea de precizie şi deci prea migăloasă, spre a le putea îndreptà la viitoarele ediţiuni.

Pentru moment aşa cum prezint lucrarea, îmi dă mulţumirea sufletească că după ani de muncă o văd apărută, şi în condiţiuni de a răspunde nevoilor nesatisfăcute până în prezent de alte lucrări similare.

Căpitan MIHAIL PÂNTEA

---

www.dacoromanica.ro

BUCUREŞTII

I.— SCHIŢĂ ISTORICĂ (dela pag. IX la pag. XXXIII)

II.— IMPREJURIMI BUCUREŞTENE (dela pag. XXXIII la pag. XLVII)

de Profesor ENACHE IONESCU

Ce va fi fost, mai înainte de vre-o aşezare românească, pe locurile acestea, care formează vatra Bucureştilor de astăzi, nu se ştie încă. Nici o cercetare nouă şi nici vre-o săpătură întâmplătoare n'a dat la lumină cumva urme de locuinţe lacustre de primitivi preistorici — cum bănuia Odobescu prin sugestia ce-i provoca *gorgoanele* din preajma Cişmegiului de astăzi — şi iarăşi nici de rămăşiţele vre-unui „val roman" sau al vre-unui ,castellum" — fie şi numai aşa, al vre-unuia dintr'acele castele romane de însemnătate secundară, — pentru ca să putem spune cu siguranţă, cum face Sulzer[1]) prin secolul al XVIII-lea — şi Gion[2]) după dânsul — că Bucureştii ar fi aşezaţi pe locul sau în apropierea locului, unde se găsia castelul roman Pinum.

Şi chiar dacă astăzi s'ar şti ceva mai mult în această privinţă, decât se ştia pe vremea lui Odobescu şi Gion, pentru ceiace urmărim noi în această schiţă, de orientare istorică, *ca introducere la harta* — o minunată hartă, cum nu numai Bucureştii noştri n'au mai avut, dar n'o au încă nici alte oraşe mari din lume — pe care d-l Căpitan Pântea o oferă publicului, nu ni-ar sluji prea mult.

Pe noi ne interesează aşezarea românească, în aceste locuri, oraşul românesc al Bucureştilor de astăzi, origina şi rostul lui în trecutul politic şi cultural al neamului, iar în privinţa ar ceasta se poate spune — cu toată încă marea sărăcie de date — şi câte ceva sigur s'a ajuns la câteva date precise. Şi ne putem rosti, de pildă, cu siguranţă:

---

1) *Sulzer,* Gesch. des transalpinischen Dakiens, I, Wien, 1781, p. 289.

2) *G. Ionescu Gion,* voluminoasa lucrare: Istoria Bucureştilor; Socec, 1899.

www.dacoromanica.ro

a) *asupra originei numelui;*

b) *asupra rostului geografic şi strategic, care a făcut, a săltat Bucureştiul nostru deasupra altor aşezări româneşti, făcându-l să ajungă capitala României şi a românismului de astăzi;*

c) *asupra începuturilor sale.*

In ce priveşte origina numelui s'a trecut de mult aşa numita „bucurie" a lui Mircea Voevod, care de bucurie pentru o biruinţă a lui asupra Turcilor prin aceste meleaguri, ar fi ridicat aici cetatea „bucuriei," deci a Bucureştilor ; şi încă şi mai uşor s'a putut trece peste celelalte presupuneri fanteziste, unele mai comice şi copilăreşti decât altele — ca: „Buckor-Ascké" (cetatea armeanului Bochor); „Bu-curia Dominicalis" a legionarilor romani; „buchara", Başkert, şi alte nume turanice ale unui istoric şi filolog tezist ca Blau; ba, chiar, şi peste prea de tot simpaticul, pentru ca să poată fi adevărat, Hilarius (Bucur pe slavonește), frate de voevod şi întemeietor al oraşului şi cetăţei noastre ale istoricilor din veacurile trecute. Astăzi, pentru oricine poate ceti o hartă, e clar ca lumina zilei, că pe o suprafaţă oricât de mică, fie şi numai atât de mare cât se poate acoperi cu vârful degetului, şapte din zece nume, de aşezări omeneşti pe pământ românesc sunt numai patronimice, derivate din numele propriu al moşului întemeietor: (Botăş-Botoşani ; Brăilă-Brăila ; Iaş-Iaşi; Giurgea-Giurgiu ; Stoian-Stoeneşti ; Filip-Filipeşti ; Cioară-Ciorăşti ; Plotineşti ; Nicoreşti etc. etc.) şi numai restul de trei, sau cel mult patru, sunt nume dictate de înfăţişarea geografică sau situaţia socialo-politică a populaţiei: Câmpul-lung, Curtea-de-Argeş, Piscu, Vălcele, Măgura, etc. etc. Bucureştii vin deci dela numele propriu al unui oarecare Bucur — sunt urmaşii lui Bucur.

Numele de Bucureşti, iarăşi, se întâlneşte încă dela începutul veacului al XV-lea — un document a lui Mircea cel Bătrân din 1401 este dat din „Bucureşti" —, aşezarea lui Bucur prin aceste părţi există de mai 'nainte, erà deci mai veche.

Iar din faptul că, deşi în tot cursul veacului al XV-lea numele de „Bucureşti" se găseşte des înlocuit cu acela de „Cetatea Dâmboviţei," totuşi cea dintâi denumire învinge pe cea de-a doua, ne arată clar că satul şi popasul acesta negustoresc al Bucureştenilor — aci, la vadul Dâmboviţei, în drumul spre schela dunăreană a Giurgiului — a precedat cetatea, nu aceasta din urmă a precedat aşezarea paşnică de alăturea; altfel, aşezarea orăşenească însăşi s'ar numi şi astăzi Dâmboviţa sau Dâmboviţeni — oameni din jurul cetăţei Dâmboviţa —, locuitorii Dâmboviţei.

Aşa dar, oraşul Bucureşti îşi trage numele dela Bucur, un Bucur crescător de vite — de oi mai ales — dar şi gospodar agricol, ca orice român din vremurile vechi, un Bucur ţăran şi păstor, care cel dintâi s'a aşezat cu târla sa prin aceste locuri. Legenda populară cu Bucur ciobanul şi deci instinctul popular a nimerit-o şi aici, ca în multe alte privinţi de altfel, mai bine

www.dacoromanica.ro

decât erudita fantezie a istoricilor, — şi ne vom opri şi noi la ea. Numai nu trebuie după ce am luat spiritul legendei populare, să-i mai admitem şi toate anacronismele şi să aşezăm cumva pe Bucur al nostru pe partea dreaptă a Dâmboviţei, mult mai impracticabilă pentru o aşezare omenească primitivă decât tăpşanul din stânga, sau să-i mai punem poate pe seamă şi ridicarea bisericuţei de pe dealul lui Radu-Vodă, în apropiere de ctitoria mânăstirească a acestuia din urmă.

Căci bisericuţa aceasta, pe care imaginaţia populară a botezat-o cu numele legendarului ciobănel, n'a fost decât o bolniţă, un paraclis de cimitir, ridicat mult mai târziu de călugării mai sus numitei mănăstiri — vestiţii Radulioţi.

*

Aşezarea ciobanului Bucur prin aceste locuri a fost însă cu noroc. Tăpşanul acesta cuprins între bălţile şi smârcurile Dâmboviţei şi ale Colentinei, tăpşan înconjurat de toate părţile de vestitul codru al Vlăsiei (Vlăsciei, al României, deci codrul „frate cu Românul", codrul românesc) şi la jumătatea drumului dintre Târgovişte şi schela dela Giurgiu — *era un minunat loc de popas negustoresc şi cetate de strajă a vadului dunărean.*

Insemnătatea strategică a unui atare punct nu putea scăpa ochiului unor Domnitori porniţi pe războaie şi vitejie, cum au fost Vlaicu şi Mircea I Basarab. In adevăr, numele „Castrului Dâmboviţei" apare în documente încă de pe vremea celui dintâi— (1364—74) şi când în 1369 Ludovic Angevinul din Ungaria, voind să pedepsească pe Vlaicu, care zăbovia cu închinarea şi tributul poftit de ambiţia sa imperialistă, trimise pe voevodul Ardealului să-l atace dinspre răsărit, prin părţile muntene, iar el, Regele, se aţinea gata de năvală prin părţile Severinului, armata falnicului rege suferi aici, în preajma „Castrului Dâmboviţei", cea mai ruşinoasă înfrângere din partea comandantului cetăţei, Pârcălabul Dragomir.

Primele întăriri trebue să fi fost pe punctul cel mai înalt şi râpos, care n'a putut fi pe partea dreaptă a Dâmboviţei, dealurile cu vetrele atât de înguste „Radu-Vodă", „dealul Mitropoliei" sau piciorul de deal dela „Mihai-Vodă", cum s'ar părea, după înfăţişarea de astăzi a locurilor, ci dincoace pe stânga, râpa cea mai înaltă şi apărată din trei părţi de săpăturile apelor Bucureştioarei şi Dâmboviţei — cam între teatrul Jigniţa şi Piaţa Florilor de astăzi. *Pe lângă aceste avantagii ale unei sigure şi naturale apărări înspre răsărit şi miazăzi, va să zică tocmai din cotro venia pericolul cel mare al Turcilor, împotriva cărora se şi ridicase cetatea, râpa aceasta mai prezintă şi foloasele unei întinse vetre înspre apus şi miază noapte, deci loc bun mai întâi pentru poposirea carelor negustoreşti şi foarte curând, şi a hanurilor şi dughenelor de zid statornic, care vor formá sâmburele viitoarei Capitale a României, miezul Bucureştilor.*

In cetatea aceasta a Dâmboviţei îşi va petrece Mircea, cel atât

www.dacoromanica.ro

de îngrijit de soarta schelelor dunărene şi a posesiunilor sale dobrogene, o foarte bună parte din timpul său de domnie (1386—1418). Iernele, mai ales, îşi făcea el de lucru prin părţile acestea de locuri, pândind mişcările Turcilor, cari, încă din 1393 transformaseră Ţaratul bulgăresc dela Târnova în raià turcească şi se instalaseră în cetăţile dela Rusciuc şi Nicopoli.

După moartea lui Mircea însă, certurile pentru domnie slăbesc ţara şi cu fiecare pas de întărire a suzeranităţei turceşti creşte însemnătatea Bucureştilor; slabii domnitori veniţi cu sprijinul Turcilor vor fi siliţi tot mai mult să şeadă în această „Cetate a Dâmboviţei" sub mai uşoara pază a paşalelor dela Dunăre.

In adevăr, cu liberarea braţului politicei turceşti în peninsula Balcanică prin cucerirea Constantinopolei (1453) pe deoparte, iar pe dealta prin slăbirea Ungariei — mai ales după moartea viteazului Ioan Corvin (1458) — pofta de amestec a Turcilor în Principatul dunărean creşte repede şi, odată cu slabul Radu-cel-Frumos (1462—74), începe şirul Domnitorilor, cari aproape că nu mai au alt scaun de domnie decât aici la Bucureşti, cu toate că Mitropolia şi Capul Bisericei vor rămânea mai departe — până după 1650 — în vechile capitale dela Curtea-de-Argeş şi Târgovişte, iar după cuviinţă s'ar fi căzut, ca acolo unde se afla Capul Statului să fie şi acela al Bisericei.

Aici prin urmare, înspre „Cetatea Dâmboviţei", se vor îndreptà cele trei expediţii ale lui Ştefan-cel-Mare, făcute împotriva lui Radu-cel-Frumos şi tot aici se vor da şi luptele de mai târziu împotriva necredincioşilor întronaţi de dânsul, Laiotă-cel-Bătrân şi Basarab cel tânăr.

Intr'o zi de Noembrie a anului 1473, Cetatea Dâmboviţei căzù în mâna lui Ştefan şi, odată cu cetatea, acesta mai „dobândì şi „pe Doamna Radului-Vodă şi fiica sa Voichiţa... şi toată avea „rea lui, şi acolo s'a veselit trei zile şi s'a întors la Suceava şi „a lăsat pe Laiotă Basarab Domn în ţara Muntenească" (Cronicarul Ureche). In 1476 şi tot prin luna lui Noembrie, Cetatea aceasta, unde se găsià acum Laiotă, a fost din nou atacată de Ştefan, de astădată în tovărăşia Voevodului Ardelenesc. Ştefan Báthory, care aduceà, din porunca regală a lui Matiaş Corvinul, pe Vlad Ţepeş pentru întronare. In 11 Noembrie ale acestui un, Báthory scrià Sibienilor „*ex castris gentium regalium prope ipsam Bocorestium*", din lagărul oştirilor regale chiar de lângă Bucureşti; Cetatea Dâmbovitei începe a fi numità deci cu numele ei de astăzi. Lupta de astădată pare să fi fost mai crâncenă, căci asediul ţinù două săptămâni; iar după căderea cetăţii, cuceritorii găsiră: muniţiuni nesfârşite... steaguri, cămile, etc.

După cei doi Laiotă, vin — pentru a încheià acest sfârşit de veac din istoria Cetăţei dâmboviţene — pe tronul ţărei Vlad Călugărul şi fiul său, Radu-cel-Mare, iar chrisoavele acestora ne

www.dacoromanica.ro

vor vorbì apriat despre ea ca scaun de domnie — „Scaunul Cetăţei Bucureştilor."

Pe la sfârşitul veacului al XV-lea Bucureştii ajung deci Scaun de domnie al Ţărei-Româneşti, cel mai însemnat scaun de domnie, şi-şi datorà, cum vedem, fericirea acestei situaţii în parte — în cea mai mare parte — creşterei influenţei şi amestecului turcesc în treburile Ţării.

— Oraşul însă nu trebue să ni-l închipuim prea de tot mare. Câteva uliţi de prăvălioare pe vatra din faţa cetăţei, înlăuntrul căreia se cuprindea Palatul domnesc şi paraclisul de închinare, şi atât. Adică, în total, colţişorul de tăpşan dintre *pârâiaşul Bucureştioara — astăzi dispărută prin canalisarea oraşului* — şi Dâmboviţa, până pe aproape de strada Lipscanilor de astăzi.

*

In veacul al XVI-lea însă, aşezările orăşeneşti din jurul Cetăţei se înmulţesc şi se fac şi din ce în ce mai trainice şi mai frumoase, de oarece documentele, câte le avem, încep să vorbească de Bucureşti cu cuvinte de mare laudă.

Un document din 1506 numeşte Bucureştiul „minunatul Scaun al Bucureştilor", iar ceva mai târziu — 1515 — un hrisov al lui Neagoe îl menţionează cu epitetul de „vechiul oraş al Bucureştilor". Un an mai târziu, Condica mănăstirei Glavaciocul, ctitoria lui Vlad Călugărul de pe malul Glavaciocului în Vlaşca, ne vorbeşte de *„minunata cetate a Bucureştilor* .

Ca minunat scaun de domnie, ca veche aşezare de negustori şi meseriaşi — deci oraş vechiu, mare — dar cu vechiul său rol de trainică şi minunată cetate îşi începe aşa dar Bucureştiul traiul său mai departe în veacul acesta; şi-l începe sub semnele prevestitoare ale unor clipite de grea cumpănă şi-l va isprăvì în vremuri încă şi mai cumplite pentru existenţa sa. După moartea lui Radu-cel-Mare încep luptele pentru domnie între Mihnea şi Vlăduţ, fiul cel mai tânăr al lui Vlad Călugărul — Vlăduţ fiind omorît chiar în marginea târgului. Cei nouă ani de domnie ai paşnicului Neagoe, târgul Bucureştilor îi trece cu liniişte, dar nici de prea mari binefaceri nu s'a bucurat din partea acestui domnitor, căruia nu-i plăcea să stea prea mult prin aceste locuri. Indată după moartea acestuia, însă, nu odată viaţa oraşului a fost pusă în mare primejdie prin luptele lui Radu dela Afumaţi cu Turcii, ocrotitorii lui Tudosie, copilul lui Neagoe (1521—1524).

Nici dela domnia aceasta furtunoasă a lui Radu — deşi acesta îşi aveà ocinele şi conacul chiar în preajma târgului, la Afumaţii din Ilfov — şi nici dela cele următoare până în 1546, Bucureştii nu s'au bucurat de o preà mare îngrijire. De numele unuia doar, acela a lui Radu Paisie (Petru Voevod), fiul lui Vlad Călugărul şi fostul prim egumen al Mănăstirei de Argeş, dacă s'ar mai puteà legà amintirea ridicărei aici, în preajma oraşului pe

www.dacoromanica.ro

marginea lacului Teilor, mica chinovie de lemn, în locul căreia va zidì mai târziu, Matei Basarab mănăstirea Plumbuita, ale cărei ziduri se mai văd şi astăzi.

Cu suirea pe tron a lui Mircea Ciobanul (1546) începe pentru Bucureşti o epocă de mare prosperitate, care ţine până la altă întronare, aceia a lui Mihai-Viteazul, în anul 1593. *In toată această vreme, atât Mircea Ciobanul — în cele două domnii ale sale — şi urmaşii săi Ciobăneşti mustruluiţi de bătrâna Mircioaia, — vestita Doamna Chiajna* — cât şi aceia dintre, protivnicii lor, câţi au putut să le smulgă câteva crâmpeie de vreme domnià, au stat de obicei în Bucureşti. Vechile Curţi domneşti de pe aici şi probabil şi îngrădirile cetăţei sunt înnoite şi adăogate de însuşi Mircea Ciobanul. Şi tot aşa a făcut el şi cu paraclisul Curţii, Biserica Domnească de mai târziu, care aşa cum se vede astăzi în piaţa Sf. Anton, sau a „Florilor", nu mai păstrează nici măcar forma ce i s'a dat prin rezidirea din veacul al XVIII-lea, făcută cu cheltuiala Doamnei lui Ştefan Cantacuzino, din pricina adaosurilor din veacul al XIX-lea.

Aici, la Bucureşti, în Curţile acestea înnoite, se înoadă şi desnoadă în această vreme firele acelei politici de intrigi, care va putea din ce în ce tot mai mult la Constantinopole, politică începută cu atâta strălucire de isteaţa Chiajna; aici se fac împeţirile şi nunţile cu vlăstare de viţă veche împărătească, dar mai ales bogate şi cu mare trecere la Turci, şi tot de aici pornesc, pentru a împrăştia jale prin casele protivnicilor, năprazmice gândiri de răzbunare.

Bucureştii însă n'au nimic de suferit de pe urma acestora; ba dimpotrivă, oraşul înfloreşte, şi acum pentru prima oară trebuesc puse şi întâile aşezări omeneşti dincolo, pe malul drept al Dâmboviţei. Oricum, acum abia se acoperă cu ziduri de îngrădire şi biserică de piatră, ctitorie mânăstirească a lui Alexandru şi Mihnea Turcitul, dealul de peste apă, în faţa Curţilor domneşti, dealul Radu-Vodă de astăzi; şi tot cam în această vreme trebuiesc puse începuturile ctitoriei de mai târziu a lui Mihai Viteazul de pe călcâiul de deal, pe care dealul ceva mai înălţat al Spirei îl împinge în Dâmboviţa — actualele Archive ale Statului şi biserica din mijlocul Curţii.

Aşa, înfloritori şi plini de îmbelşugare, au văzut Bucureştii suirea în tron a lui Mihai; intrau cu surâsul pe buze în epoca lor de prăpăd şi ruină totală.

Incă din toamna lui 1593 Mihai puse de omorî pe creditorii săi Turci în casa şi curţile bolovănite, adică de piatră (cam pe unde se găseşte astăzi biserica Stelea), ale vistierului său Dan, ctitorul mânăstioarei Mărcuţa, de la bariera dinspre Pantelimon, a Bucureştiului de astăzi. Semnalul viitoarelor lupte şi pârjoluri se dete!

Anul următor aduce cu el, pentru Bucureşteni, grija şi frica de foc şi prădăciuni din partea Turcilor, dar nu vor suferì de

www.dacoromanica.ro

cât de hoţiile şi jafurile, mai puţin închipuite, ale lefegiilor domneşti, Unguri şi Cazaci.

Anul 1595 aduse cu sine vijelia dela Călugăreni: ardere şi pustiire din partea oştirilor lui Vodă, la retragerea lor spre munte, în miezul verii; arderea, pustiirea şi svârlirea în aer a puţinului ce mai rămăsese, de către Sinan în fuga sa peste Dunăre, toamna, prin Octombrie.

Când Mihai şi aliatul său, Sigismund Bàthory, trec prin Bucureşti la întoarcerea lor, după isprava dela Giurgiu, nu mai găsesc nici picior de localnic; iar puţinele gospodării, ce se vor mai fi înfiripat în anul următor, au fost din nou jefuite de o năvălire tătărască în anul 1597.

In aşa hal intră Bucureştii noştri în al XVII-lea veac dela Christos şi în al III-lea dela întemeierea lor, sau cum ziceau strămoşii: ab urbe condita.

*

Cu veacul al XVII-lea oraşul Bucureşti intră în epoca sa de adevărată şi aproape continuă desvoltare şi înflorire, epoca care ţine până în zilele noastre. Nu-i vorbă, eclipse a mai suferit viaţa bucureşteană şi dela această dată până azi: focuri năprasnice i-au pârjolit în multe rânduri mahalale întregi — 1715, 1739, 1799, 1847; — cutremure, care au rămas de pomină în povestirile locale, i-au dărîmat casele, turlele şi foişoarele, sau cel puţin i-au crăpat bolţile şi puternicele ziduri de biserici şi hanuri — 1718, 1802, 1829 (cutremurul cel mare), — făcând să se păstreze foarte puţin din vechea înfăţişare a oraşului şi a clădirilor sale; armate străine, iarăşi armate turceşti, dar mai ales armate nemţeşti şi ruseşti deacum în colo au dat, nu odată, iama prin casele, hanurile şi bisericile bucureştene cele pline de podoabe şi odoare — 1657, 1689—92, 1718, 1738, 1768—1774, 1791, 1803—1812; 1828—1834, 1848—49 — şi iarăşi, mai n'a fost vizită de acestea, nepoftită, care să nu aducă şi să lase în urmă-le, hidoasele sale tovarăşe: ciuma, sau holera, sau şi amândouă deodată, dar o ruină atât de complectă ca acea din vremea lui Mihai Viteazul, Bucureştiul n'a mai suferit; eclipsele acestea au fost numai întunecimi parţiale.

In primii ani după stingerea lui Mihai, noua înfiripare a Bucureştiului suferă de pe urma Polonilor şi Cazacilor lui Simion Movilă. In curând însă viteazul urmaş al politicei lui Mihai, Radu-Şerban, Basarab după mamă, isbuteşte să-i goniască din ţară, iar Bucureştii îşi vor reparà prin ei şanţurile şi zidurile sale de veche cetate şi vor mai căpătà o bună şi frumoasă strajă în cetatea-mânăstire Comana, la vre-o 30 kilometri pe drumul Giurgiului, dincotro veniau pârjolurile turceşti.

De numele Domnilor următori, afară de acela a lui Radu-Mihnea, vlăstar al vestitei Mircioaia şi până la gospodăreasca domnie a lui Matei-Basarab din Brâncoveni, Bucureştiul nu poate

www.dacoromanica.ro

legà nici o amintire. Radu Mihnea a ridicat din ruină chiliile şi biserica bunicului şi părintelui său, Alexandru şi Mihnea Turcitul, dându-i odată cu trupu-i astrucat în pronaos şi numele său: Biserica lui Radu-Vodă (1615). Şi tot în vremea aceasta dintre 1600—1633 trebuesc puse şi începuturile ctitorilor de ziduri ceva mai trainice din marginea imediată sau ceva mai depărtată a Târgului, ca Mănăstirea Sf. Sava — ctitorie a lui Andronache Pârcalabul, cam pe locul Universităţei şi pieţei alăturate, — bisericuţa Colţei, biserica Mărcuţei a lui Dan Vistierul şi încă şi mai depărtata „Cernica" a lui Cernica Vornicul. *Tot acum reclădirea de către Nedelcu Vornicul a bisericei Sf. Gheorghe-Vechiu din inima însăşi a târgului care va ajunge în curând să fie numit „târgul dinlăuntru" faţă de alte două târguri, ce încep să se înfiripeze în epoca lui Matei-Basarab: „târgul-de-sus" (cam între str. Lipscani, Colţei, Bulevardul Carol şi Calea Victoriei de astăzi) şi „târgul de afară" (cam in jurul bisericei Olari de astăzi), primul „târg al Moşilor". Incep, aşa dar, şi aproape pentru prima dată în Bucureşti, ctitoriile boiereşti alături de cele domneşti.*

Din zidurile ridicate pe aici de marele, patriarhalul gospodar ce a fost Matei Basarab, s'au păstrat foarte puţine. Focurile cele atât de dese în istoria Bucureştilor, cutremurile şi mai apoi lucrările de edilitate ale unei administraţii comunale nu tocmai înţelegătoare de frumuseţi şi amintiri istorice, au ras multe din faţa pamântului. Totuşi lui se datoreşte reclădirea „Curţei-Vechi" a Ciobanului, deci a palatului domnesc, cu toate că Bucureştii nu sunt reşedinţa lui domnească de predilecţie, cum a fost pe vremea strălucitei Doamna Chiajna; la ridicarea din temelie a bisericei „Sărindarului" din marginea apusană a noului „târg de sus," biserică care până mai ieri (1896) împodobià o latură a Căiei Victoriei de astăzi, în locul piaţetei, care acum îi mai păstrează amintirea.

Sunt însă şi din cele ce se mai păstrează şi ne pot vorbì de cumintea lui figură de Voevod. Ceva, de pildă, din temeliile zidăriei la altar şi pronaos ale bisericei „Sf. Apostoli", dincolo, peste Dâmboviţa, e dela el; ni s'a păstrat însă şi mai ales ni s'a păstrat cu toată zidăria şi podoaba săpată în piatră a ferestrelor şi uşei de intrare, ctitoria odată acoperită cu tablă de plumb şi întărită cu ziduri de cetate, a mănăstirei „Plumbuita" ridicată de el pe locul de biruinţă din vara lui 1632 asupra lui Radu Iiaş. Săpăturile şi frumuseţile ei sunt după o datină nouă pentru Muntenia noastră: stilul gotic moldovenesc, adus încoace de meşterii rivalului său din Moldova, Vasile Lupu, care ridicase la Târgovişte biserica Stelea.

Cele două lupte ale revoltatului Agă Matei din Brâncoveni împotriva Domnilor greci se dau pe locuri ocupate astăzi de mahalalele oraşului nostru. Cronicile ţării ne povestesc cum Bucureştenii priviau cocoţaţi pe zidurile şi acoperişurile caselor la

www.dacoromanica.ro

încăierarea, harţa şi măcelărirea dintre cetele revoltaţilor şi cetele de lefegii ale domniei. Intâia luptă, cea din 1631 împotriva lui Leon-Vodă (Alion-Vodă stridiagiul) s'a dat într'un sfârşit de August pe câmpul plin de băltoace, gropi de nisip şi cărămidării dintre Dudeştii de astăzi până sub dealul Mitropoliei; a doua, cea din vara lui 1632 împotriva lui Radu-Vodă, fiul lui Alexandru Iliaş, a fost se pare şi mai crâncenă. Ea s'a purtat, victorioasă de astădată, pe locurile dintre Plumbuita (bariera Colentinei de astăzi), Mărcuţa (bariera Pantelimon), zidurile „Târgului din lăuntru (oraşul de atunci) şi malul Dâmboviţei în partea dinspre Dudeşti şi Văcăreştii de astăzi.

Amintirea celei dintâi ni-o păstrează şi astăzi crucea de piatră ridicată ceva mai târziu (1659, în curtea bisericei Slobozia din Str. Trofeelor No. 3) în locul alteia de lemn, de către fiul lui Leon-Vodă,, Radu Leon; de a doua ne vorbesc ruinele de cetate ale Ctitoriei de mai sus, astăzi fără de minunatul acoperiş de plumb care i-a dat numele. *Şi astăzi localnicii mai ştiu încă povestì legenda numelui de Colentina. ,Unde îi bătuşi, spătare?" — îţi povesteşte mândru moş Simion ţărcovnicul de astăzi al Plumbuitei. — întreabă Vodă Matei, care ar fi venit mai în urma luptei. „Cole'n tină, Măria-ta", răspunse Spătarul. Şi iată origina numelui de Colentina.*

Părţile acestea de locuri deci ale oraşului Bucureşti de astăzi nu erau populate pe atunci; Oborul, mahalaua Olarilor, a Iancului, Delea-Veche şi Nouă, Isvorul, Cărămidarii, Slobozia-Greci, Sârbii, Gramontul etc. erau lipsite de aşezări omeneşti. Abia pe la sfârşitul acestui veac se constată prin aceste părţi alcătuiri săteşti mărginaşe, pe care oraşul le va cuprinde între şanţurile sale abia spre sfârşitul veacului următor. *Oraşul propriu zis ni-l putem închipui pe vremea lui Matei Basarab mai întins de cât porţiunea închisă de poligonul ale cărui laturi ar fi: Sud-Vest — linia Dâmboviţei, cam dela Morga oraşului şi până unde începe Calea Victoriei; Vest — Calea Victoriei cam până pela piaţa Sărindar de astăzi; Nord — Bulevardul Academiei şi Carol până cam la întretăiarea lui cu strada Moşilor, „vechiul drum al Târgului deafară", Nord-Est o linie ideală care, pornind de aici ar tăia peste casele din parte locului până la scoborâşul stradei Mircea-Vodă, pe unde se scurgeà pe atunci unul din braţele Caimatei-Bucureştioare; Sud-est — cursul Bucureştioarei care în linie mai mult sau mai puţin cotită, tăind stradele Udricani, Olteni, Văcăreşti s'ar coborì spre Dâmboviţa prin scobitura din faţa Jigniţei, mai jos de podul lui Şerban-Vodă.*

Dincolo de linia Dâmboviţei, abia acum, în epoca lui Matei, începe a se trece şi probabil lui se datoresc împărţirile de ocine sau urice (proprietăţi) prin acele părţi unora din familiile boiereşti ca: Brâncovenii, între Calea Rahovei (pe atunci Podul Calicilor) până sub dealul Mitropoliei; Cantacuzinii, mai în sus spre biserica Sf. Apostoli, pe care ei reparând-o şi înfrumuseţând-o după gustul ceva mai ales al epocei de după Matei şi-o fac cti-

www.dacoromanica.ro

toria lor; Dudeştii, până sub dealul Mihai-Vodă; Rudenii, Merişeştii ceva mai departe de malul Dâmboviţei, spre biserica Antim etc. Calicimea e deci tot mai mult împinsă în unghiul dintre dealul Lupei şi al Spirei. Aşa cum era, oraşul totuşi, prin aspectul ce-i dădeau întinsele şi complicatele gospodării boiereşti depe atunci — adevărate mahalale de slugărime şi ţigănime roaba,— prin aşezămintele bogate, unele măreţe chiar şi nu mai puţin complicate ca viaţă launtrică şi gospodărească, a mănăstirilor de prinprejur: Radu-Vodă, Mihai-Vodă, Sarindar, Sf. Sava, Plumbuita, Marcuţa; prin mulţimea bisericilor şi paracliselor din lăuntru precum şi prin încurcata, sgomotoasa vânzoleală a vieţei lui de târg oriental, trebue să fi oferit ochiului de călător străin mai ales, o înfăţişare destul de impunătoare. Altfel, exagerari iperbolice ca acele ale episcopului călător Baksici, după care (pe la 1640) Bucureştii ar fi cuprins „12.000 de case", ar fi adăpostit „100.000 de suflete", care s'ar fi închinat în nu mai puţin de „o sută de biserici şi paraclise", n'ar fi putut avea loc. *N'am greşi însă, cred, cu prea mult, dacă am admite că populaţia Bucureştilor pe la 1654 — anul săvârşirei din viaţă a lui Matei — numără cam între 36—40.000 de locuitori, cum ne relatează un alt călător din aceste vremuri, mult mai ponderantul, când e vorba de cifre, Paul de Alepo, diaconul patriarhului Macarie.*

Abia închise ochii însă bătrânul Matei în scaunul domnesc din Târgovişte, unde ca prieten al Racoţeştilor ardeleni şi deci în sufletul său duşman al Turcilor, îi plăcea mai mult să şadă, şi îndată Bucureştii, ca mai toate târgurile din ţară, vor avea sa treacă prin frigurile răsmeriţei Seimenilor năimiţi asupra domniei celei nouă a lui Constantin Basarab şi mai ales asupra boierilor, „berbecii cei graşi", cum le ziceau ei, cari nu voiau sau mai bine zis nu puteau să li mai mărească lefurile şi donativum — bacşişul de domnie nouă. Mulţi boieri sunt prinşi şi ucişi, iar între aceştia sunt mai ales boierii bucureşteni. Unul dintre ei, Papa Brâncoveanu, tatăl viitorului Vodă Brâncoveanul, este ucis chiar în faţa Curţilor lui de sub dealul Mitropoliei, iar amintirea acestor sângeroase zile ni-o păstrează şi astăzi crucea de piatră frumos cioplită, pe care mai târziu o ridică în locul alteia mai veche de lemn, strănepotul Constantin, feciorul mai mare al Brâncoveanului. Cine vrea să adaste o clipită, mai înainte de a o porni în sus, pe aleia ce duce în curtea Mitropoliei, îi poate ascultà povestea scrisă în litera aleasă, săpată cu îngrijire şi gust, prin care se caracterizează mai toate inscripţiile din epoca brâncoveneascè.

In scurtă vreme însă, cu ajutorul armatelor ardeleneşti trimise de Racoţi al II-lea, Seimenii noştri sunt înfrânaţi şi desfiinţaţi; odată cu liniştirea revoluţiei, încetează şi puterea de rezistenţă a ţărei faţă de Turci. *Urmările? — Ingenunchiarea tot mai umilitoare: epoca fanarioţilor.*

www.dacoromanica.ro

Bucureştii însă se împodobesc în schimb cu frumoasa clădire a Mitropoliei. Ctitorul, este chiar ostoitorul răsmeriţei soldăţeşti Constantin Basarab Cârnul.

Zidirea începe chiar în 1655; zugrăvirea şi târnosirea ei se vor face însă abia după alungarea din ţară a ctitorului de către noul domn, Radu Mihnea al III-lea, care, voind să samene viteazului martir depe câmpia Turdei, şi-a mai zis şi Mihai.

*

Cu clădirea aceasta a bisericei mitropolitane, istoricul Bucureştilor trebue să deschiză un nou şi mare capitol, care ar trebui să cuprindă descrierea şi povestirea peripeţiilor prin care trece oraşul nostru până la 1750. Este epoca aceia de iubire de frumos în ale scrisului şi clăditului, în care intră istoria culturală a întregului nostru neam şi cu dânsa deci şi aceia a Bucureştilor; epocă care, ţinând seama de acela, care a pus să scrie, să se tipărească şi să se clădească mai mult şi mai frumos decât toţi aceia cari au stat în fruntea ţării, pe scaunul domnesc în această sută de ani — şi a pus să tipăreasca şi să se clădească nu numai pentru noi şi Bucureştii noştri, ci şi pentru întreg orientul ortodox — stralucitul Constantin Brâncoveanu, ar trebui numită: Epoca Brâncovenească, deşi Brâncoveanu însuşi nu ocupă cu domnia lui decât perioada de vre-o 25 de ani dintre 1689 — 1714.

Din această epocă are Bucureştiul tot ce poate oferi ochiului mai cu gust artistic din tot trecutul său. Cele mai multe şi cele mai frumoase dintre acele biserici şi bisericuţe svelte, îmbrăcate

Desen de Stoica

Biserica Sf. Gheorghe Nou (Infăţişarea veche).

în culoarea albă a varului şi prevăzute la intrare cu elegante pridvoare, rezămate pe cochete şi înflorite colonade de piatră, ce se întâlnesc mai la fiecare pas în cuprinsul Bucureştilor de astăzi, sunt din epoca aceasta a Brâncoveanului. Prin brâile lor de şerpuitoare şuviţe de piatră ce se împletesc, îmbrăţişându-se

www.dacoromanica.ro

într'o elegantă armonie, sau coloanele minunat combinate din curpeni şi frunze de acant (vezi neîntrecutul brâu al bisericei Sf. Gheorghe-Nou); prin chenarele de ferestre, uşi de intrare şi pietre de pisanie săpate cu aceiaşi îngrijire şi gust ales ca şi similarele Apusului; prin neîntrecutele lor tâmple de altar şi zugrăvituri cu mult mai vioaie decât prescripţiile canonice ale Muntelui Athos (vezi pictura şi portalul dela biserica Colţei, pictura dela Hurez şi paraclisul Mitropolitan), prin toate acestea venite dela renaşterea italiană, precum şi prin cele câteva elemente de decoraţie gotică în gustul Moldovei lui Petru Rareş sau Vasile Lupul (vezi ferestrele bisericei Hurezului de pildă) asternute toate şi îmbinate armonic pe fondul primitiv bizantin al arhitecturei munteneşti, clădirile acestea bisericeşti sau laice (vezi palatul dela Mogoşoaia) fac un „unicum" architectonic, care ar trebui studiat şi răstudiat de toţi cei cari doresc un caracter naţional culturei şi vieţei noastre româneşti.

Biserica însăşi a Mitropoliei înfăţişează — dacă sărim peste cele două excepţii făcute în istoria arhitecturei Munteneşti de biserica Curtea-de-Argeş şi Dealul — o punte de trecere între felul vechi de a clădi şi acesta nou al Brâncovenilor şi Cantacuzinilor.

Nu ni s'a păstrat, fireşte, tot ce s'a clădit în acest timp iubitor de frumos şi de lucru trainic. Şi mai întâi: Curtea Domnească, adaosă şi înfrumuseţată mult de Gh. Duca, cunoscutul ctitor de gust al „Cetăţuei" de deasupra Iaşilor, cu mult admirata „Spătărie înstelată"; Curtea aceasta adaosă apoi cu noi clădiri şi împodobită cu frumoasa grădină italo-veneţiană cu chioşc şi havuz de apă, prin munca şi cheltuiala lui Brâncoveanu; această Curte, devenită acum cu adevărat Curtea împărătească a Răsăritului creştin precum şi celelalte palate Brâncoveneşti ridicate pe malul Dâmboviţei, probabil pe dreapta, cam pe unde se află astăzi Institutul Bacteriologic şi Şcoala Veterinară, pentru trebuinţele Cuconilor săi domneşti, au fost roase din temelie de nemilosul dinte al vremei, dar şi de nechiverniseala şi impietatea oamenilor. Distrusă a fost din temelie şi vestita şcoală şi mănăstire Sf. Sava, reclădită de Brâncoveanu şi ridicată la rangul de adevărată Academie.

Şi tot aşa s'a întâmplat cu cele vre-o 20 de vestite hanuri bucureştene, adevărate cetăţi de ziduri tari şi turnuri de apărare în mijlocul oraşului, ridicate tot în această vreme. Nimic nu ni-a rămas din marele han ridicat de Şerban Cantacuzino — Hanul Şerban-Vodă — cam prin părţile dintre strada Smârdan, Doamnei (Paris), Calea Victoriei; nimic din acela a lui Brâncoveanu: Hanul lui Constantin Vodă, cam pe unde este Poşta de astăzi; nimic din celelalte mai mici: Hanul Grecilor, hanul Colţei, al Sf. Gheorghe-Nou, al Zlătarilor etc.

Ne-au rămas însă din această vreme nume de străzi vechi sau atunci deschise, ca: Podul Mogoşoaei (Calea Victoriei), ce ducea alaiurile domneşti dela Curtea Veche la Palatul cel nou brâncovenesc dela Mogoşoaia;

www.dacoromanica.ro

podul lui Şerban-Vodă, numit de vechii bucureşteni „podul Beilicului", pentrucă pe aici ne veniau Domnii şi domniile dela Constantinopol, pe drumul Giurgiului şi tot pe aici plecau la mazilire (actuala stradă Şerban-Vodă ce duce spre cimitirul Belu); şi tot de atunci „Podul Târgului-de-afară"; actuala strada Moşilor şi toate celelalte nume de meşteşuguri omeneşti pe care isnafurile sau breslele bine închegate le dau uliţelor ocupate de ele : Strada Scaune (de măcelari), Şelari, Gabroveni, Ceaprăzari, Covaci, etc.

Ni s'au păstrat însă în întregime sau aproape în întregime câteva biserici şi destul de multe odoare bisericeşti din această vreme; tâmple, scaune arhiereşti şi sfeşnice frumos cioplite în lemn, icoane bătute în argint şi candele — unele cu stema cantacuzinească sau vultùrul muntenesc al Brâncoveanului — se mai găsesc încă pentru cine vrea să le cunoască.

Dintre bisericile păstrate din acest timp, sau numai posesoare de astfel de artă brâncovenească, cităm în ordine cronologică: *Mitropolia, Sf. Apostoli,* ctitorie cantacuzinească după 1660; *Cotrocenii* cu mormântul minunat săpat în marmoră albă al Ctitorului Şerban Cantacuzino; *biserica Doamnei* zidită de Doamna Maria, soţia lui Şerban; *Biserica dintr'o zi* ridicată de Doamna Marica lui Brâncoveanu; *Biserica Sf. Gheorghe-Nou,* care-şi păstrează doar minunatul colan de foi de acant şi ceva odoare; *Biserica Colţei,* ctitorie a lui Mihai Cantacuzino, care i-a adus din călătoria lui prin apus ideia portalului baroc ce-o împodo-



Biserica Stavropoleos

beşte; *Biserica lui Antim,* neîntrecutul meşter în arta tiparului şi mare mitropolit al Ţării; bisericuţa *Stravopoleos,* o minune de artă bizantino-brâncovenească, *biserica Domnească,* fostul paraclis al Curţilor domneşti, în mare parte ne păstrează iarăşi amintirea doamnei Păuna a lui Ştefan Cantacuzino; biserica *Enei* a lui Pană

www.dacoromanica.ro

logofătul Negoescu, feciorul blajinului domnitor Antonie din Popeşti şi în sfârşit minunata ctitorie a lui Nicolae Mavrocordat, ridicată pe pământuri luate dela Văcăreşti, biserica *Văcăreşti*, care ne aminteşte ceva din cele ce văzuse ctitorul prin Moldova în prima lui domnie, în special biserica Slatinei.

Cu Antimul, Colţea, Văcăreşti şi Stavropoleos, înceteazâ pentru Bucureşti epoca marilor şi frumoaselor clădiri. Până pe la 1760 tradiţia tot se va mai menţine şi tot ce nu clădeşte Domnitorul — Neculai Mavrocordat: Paraclisul Mitropoliei; Constantin Mavrocordat: frumosul paraclis dela Văcăreşti — vor clădì boierii şi isnafurile de negustori şi meseriaşi; decadenţa însă se simte în totul. După aceia, tot ce se va mai zidì de acum în colo până pe la 1830 va pornì din suflete din ce în ce mai închircite şi închinate utilului.

Oraşul creşte deci, din această săltare a afacerilor respectabil, ei, de suferit atât din partea focurilor şi molimelor cât şi din aceia a năvălirilor. *A suferit de pildă două năvăliri nemţeşti:*



Turnul Colţei. (După Doussault)

cea din 1689, când cu suirea în tron a Brâncoveanului — cea dintâi năvălire nemţească în analele ţării — şi cea din 1718, Noembrie, când împreună cu catanele nemţeşti, boierii Băleni şi Goleşti prind pe Neculai Mavrocordat şi-l duc ostatec în Ardeal; apoi o năvălire turcească în 1737, când paşa turcesc e găzduit dintr'o prudenţă lesne de înţeles, în cuprinsul chiliilor mitropoli-

www.dacoromanica.ro

tane, ceiace a făcut să se răspândească legenda că Mitropolia a fost prefăcută în acest timp în geamie, lucru neadevărat.

Şi ca la orice plocon de felul acestora, Bucureştenii trebuiau sa tremure nu numai de groaza jafurilor, dar şi de ceia ce venia odată sau îndată după astfel de incursiuni: focuri şi molime pustiitoare .Aşa, *după plecarea Nemţilor în 1718, Bucureştiul va pătimi de un foc năpraznic*, la a cărui stingere ajutând însuşi Domnitorul Ioan sau Ienachi Mavrocordat, cel pus de Turci după răpirea fratelui mai mare Nicolae, va răcì şi bietul Vodă atât de rău în cât moare şi e înmormântat în Biserica Sf. Gheorghe-Nou, ctitorie a lui Panaiotache Nicussios, capuchehaia Ţării la Constantinopol şi a lui Brâncoveanu. *După pârjolul acesta veni şi ciuma însoţită de foamete, care dură aproape tot anul 1719*, când vodă Neculai Mavrocordat, care revenise în tron după pacea dela Passarovitz, stă de frică mai mult la Cotroceni decât în palatul cel strălucit din mijlocul oraşului. *Şi tot aşa, prin Mai 1738, un groaznic cutremur sgudui oraşul nostru din temelie*, turnul şi palatul domnesc crapă din toate parţile şi fireşte cu atât mai mult celelalte clădiri mai slabe. De atunci Curtea Domnească va rămâne „Curtea Veche", ce va merge din ruină în ruină, până ce nu va mai rămânea nimic din podoabele îngrămădite acolo de Matei Basarab, Ducă-Vodă şi Brâncoveanu — lăcomia şi nechiverniseala grecească a Domnilor de după aceia lăsând-o în părăsire. In acelaşi timp cu jaful Turcilor şi groaznicul cutremur, mai coseşte şi ciuma între 20—30.000 de suflete.

Ca întindere şi populaţie însă, oraşul crescuse foarte mult în această sută de ani, cu toate nenorocirile povestite. Să nu uităm: este epoca când elementul boeresc, rămas acum fără de vechile sale rosturi militare, se ia la întrecere cu negustorimea şi ceilalţi oameni de afaceri şi ridică şi el hanuri, face mori şi face negoţ cu produsele moşiei şi grădini. Insuşi Domnitorii nu se dau în lături dela astfel de întreprinderi; am vorbit doară mai sus de hanurile domneşti ridicate de un Şerban Cantacuzino şi un Brâncoveanu. Poate că niciodată în toată istoria sa, Bucureştiul n'a mai înfăţişat ochiului o viaţă — nu numai aşa ca număr, dar şi în ce priveşte negoţul şi meseriile — atât de precumpănitor românească.

Oraşul creşte deci, din această săltare a afacerilor, respectabil, iar noul drum deschis în această vreme de Brâncoveanu, Podul Mogoşoaei, se distinge tot mai mult ca viitoare axă de concentrare şi extindere în acelaş timp. Luând această nouă axă ca punct de orientare, n'am greşì prea mult, cred, dacă am pune barierele vechilor Bucureşti depe la 1750, de o parte: pe linia actuală de centură formată de stradele Romană şi Traian; de altă parte: o linie mai cotită şi mai puţin sigură, care pornind dela intersecţia stradei Nerva-Traian cu Dâmboviţa, ar merge cam în direcţia actualei străzi a Lânăriei, ar tăia Calea Şerban-

www.dacoromanica.ro

Vodă cam sub poalele dealului pe care îl urcă, apoi ar coti în direcţie miazănoapte-apus şi întâlnind actuala stradă 11 Iunie, ar merge pe dânsa, prin strada Justiţiei şi Lupei, ar tăia spinarea dealului lui Spirea doctorul ceva mai sus de actualul Arsenal şi scoborându-se apoi în poala apusană a acestui deal, ar cuprinde o părticică din lunca smârcoasă a Çotrocenilor, isbindu-se în unghiu ascuţit cu Dâmboviţa din apropiere, mai jos ceva de actualul pod Sf. Elefterie. In ce priveşte secţiunea nord-vestică a Bucureştilor dintre Calea Victoriei şi Dâmboviţa, spre gara de Nord de astăzi, bariera oraşului dela 1750 ar porni-o dela punctul de întâlnire al gârlei bucureştene cu vechiul „Pod-de-pământ", actuala strada Povernei, ar merge câtva timp pe aceasta până spre poala dealului Schitul Măgureanu, iar de aici pe linia tăiată de strada Berzei şi o parte din strada Buzeşti până pe la intersecţia acesteia din urmă cu strada Occidentului; de aici cotind în spre răsărit în linie mai mult sau mai puţin regulată, s'ar întâlni cu



Bisericuţa Bucur

Podul Mogoşoaei, cam tot în punctul unde porneşte mai departe strada Romană — dela care plecasem să facem ocolul. *Aşa dar; cam 3 din 5 părţi din suprafaţa Bucureştilor de astăzi erau prinse şi acoperite de clădiri omeneşti. Iar ca număr, dacă am face media între datele lui Del Chiaro — 50.000 locuitori pe la 1700 — şi ţifra de 80.000 dată de Raicevici pe la 1781, atunci populaţia Bucureştilor pe la jumătatea veacului al XVIII-lea, la sfârşitul epocei acesteia de strălucire de care*

www.dacoromanica.ro

ne ocupăm eră cu siguranță de 60—70.000 de locuitori — o țifră destul de însemnată pentru vremurile acelea, nu numai pentru Răsăritul nostru semi-barbar, dar și pentru strălucitul Apus.

Nu-i de mirare deci că Bucureștii ajung centrul de atracție al Răsăritului, care își mână încoace tot ce are mai condotier, mai iubitor de îmbogățire și viață fastuoasă, în special elementul grecesc. Iar vorbe ca acelea scrise de Chesarie Daponte către Dudescu pe la 1759: *„Din frunte ca din Răsărit apar strălucitii „București, dulcii București, mândrul și prea însemnatul și prea slăvi„tul tron al Domnilor. Cu o mână acest binecuvântat oraș prinde Mol„dova și cu alta stăpânește Serbia, cu dreapta a îmbogățit într'alte rân„duri Veneția și cu stânga a împrumutat mai nainte Germania. Măreția „lui a ajuns până la Ierusalim și belșugul lui s'a vărsat până asupra „Sfântului Munte, etc.“*

Vorbe ca acestea, ori cât ar suna de hiperbolic și ar mirosi a retorică grecească, nu erau prea de tot nepotrivite cu impresia ce trebue să fi făcut Bucureștii pe acele timpuri.

*

Cu anul 1760 Bucureștii trec, ca să zicem așa, dela o fază de aristocrată strălucire estetică și intră într'una alcătuită aproape numai din afaceri și chiverniseală materială.

Prin creșterea tot mai mare a companiilor de negustori greco-macedoneni, care își vor instala în această vreme comptuare și în Brașov și la Sibiul Ardealului nostru, la Buda chiar ca și în Viena, Bucureștii noștri vor intra, ce-i drept, în directă legătură cu marile centre negustorești și industriale apusene și nu vor mai fi ca până acum tributari hărniciei săsești din Ardeal; afaceri productive se vor face deci în stil mai mare poate decât în epoca Brâncoveanului, dar elementul românesc va fi din ce în ce mai concurat și în branșa comerțului chiar de tot dominat de veneticii cosmopoliți și svârliți încoace de Levant — iar ce-i mâna pe aceștia nu eră alt decât pofta de îmbogățire fără multă trudă și dorința de trai bun. Această stare de lucruri durează cam până la 1830; iar dintre toate orașele țării, Bucureștii îi simt mai mult urmările.

Se mai clădește, ce-i dreptul și acum în București; se mai clădește, dar numai de boieri și de negustori și breslele de meseriași de țară; dela companiile negustorești streine nici urmă și nici pomeneală. Acum doar se ridică din temelii biserici, care amintesc prin numele ce poartă, naționalitatea și meseria ctitorilor, ca: biserica Crețulescu, Bărbătescu-Vechiu, Domnița Bălașa, Pitar-Moșul, Manea Brutarul, Oțetari, Olari, Popa-Tatu sau Popa-Nan, Schitul Măgureanu, ctitoria logofătului Constantin Văcărescu, etc.; nici una însă nu se poate nici măcar cât decât apropia de vechea frumusețe arhitectonică dela Colțea, Mitropolie, Sf. Gheorghe-Nou sau Stavropoleos.

www.dacoromanica.ro

Din mulţimea de Domni fanarioţi ce s'au perindat în această vreme pe tronul dela Bucureşti, n'au mai clădit decât un Scarlat Ghica: Sf. Spiridon-Nou, unde este şi înmormântat; năzdrăvanul Nicolae Mavrogheni: biserica Isvorul Tămăduirei dela şoseaua Chiselef, pe atunci deci în afara oraşului, şi Alexandru Ipsilante: o nouă Curte domnească pe dealul dela Mihai-Vodă, ceva mai sus de Arhivele de astăzi. Cum va fi fost ctitoria Ghiculească depe Calea Şerban-Vodă de astăzi, nu se poate şti,

Biserica Sf. Spiridon Nou. (Infăţişarea de azi)

totul dispărând sub actuala, uriaşa şi informa clădire de biserică ce o înfăţişează; a lui Mavrogheni ne-a rămas şi stă pe aceiaşi treaptă cu orice ctitorie negustorească din această vreme, abia ridicându-se deci deasupra utilului; din noua „Curte domnească" *a lui Ipsilanti* iarăşi n'a rămas decât amintirea de „Curtea Arsă", urîta Curte, după cum ne-o descriu contimporanii, arzând aproape imediat după clădirea ei.

Totuşi acestuia din urmă, Bucureştii au ceva mai mult a-i mulţumi: el le dă, pentru prima dată se pare, o împărţire administrativă, mai de ispravă, făcând din tot cuprinsul şanţurilor lui de barieră 67 de mahalale, grupate în jurul bisericilor parohiale. După arătările lui Carrá (Histoire dela Moldavie et dela Valachie, 1781), Bucureştii aveau pe

www.dacoromanica.ro

atunci 28 de mânăstiri, 31 de biserici de zid, 20 de lemn, 10 schituri, 35 curţi mari boiereşti şi 7 hanuri cu ziduri tari.

Pe urma conflictelor politice dintre marii noştri vecini, Bucu-



Palatul Domnesc din Bucureşti pe la 1801. (*Azi arhivele Statului*),

reştii vor avea încă şi mai mult de pătimit în această epocă, decât de pe urma lăcustelor de veneticl. *Prin Noembrie în anul 1769,*

Bucureştii în 1830. (După Bonquet)

Ruşii intră pentru prima oară în Bucureşti şi îi vor ţine ocupaţi până după pacea dela Chiuciuc Cainargi (1774), iar bucureştenii îşi vor uita curând de bucuria primirei aproape triumfale sub lovitura cnutului şi jafurilor căzăceşti ; în anul 1789, tot prin Noembrie, îi ocupară nemţii cu coadă ai Principelui de Coburg, pentru ca îndată, după victoriile delă Focşani şi Mărtineşti, să le vină şi tovarăşii Ruşi, acum pentru a doua oară ; între 1806—1812 iarăşi ocupaţie rusească ; în 1821 zavera grecească şi răspunsul cuvenit al „Domnului Tudor" ; şi iarăşi ocupaţie rusească între 1828—34 ; Regulamentul organic şi protectoratul.

www.dacoromanica.ro

Dacă la acestea vom mai adăoga şi vestitele plăgi ale foametei şi ciumei — Ciuma lui Caragea de pildă, rămasă de pomină —

O stradă din vechiul Bucureşti

precum şi marile cutremure din 1802 şi 1827, de care au fost bântuiţi Bucureştii între acest sfârşit şi început de veac nou, a-

Colecţia Antoniu

Casă veche Românească

unci nu mai trebue căutată altă explicaţie pentru fluctuarea ţi-

www.dacoromanica.ro

frelor privitoare la populaţia bucureşteană din această vreme, care ar fi să fie următoarea:



Casă de Poştă. (După Doussault)

Raicevici (1781)	80 000
Langeron (1789)	80.000
Catagrafia din 1810	72—74.000
Filipide (1816)	80 000
Fotino (1818)	100 000
Langeron (1824)	100.000
Demidoff (1832)	70.000

Luând drept bună deci ţifra medie ce am dat-o pentru 1750, adică 60.000, Bucureştii — ca număr de populaţie cel puţin — nu ies de loc crescuţi din această epocă.

Totuşi vaza lor politico-diplomatică se înalţă mult în această din urmă vreme. *Cu preliminările din 1772 ale păcei iscălite mai târziu la Chiuciuc-Cainargi, capitala României de astăzi îşi începe, ca să zic aşa, cariera sa diplomatică;* Bucureştii încep a deveni capitala politică a Orientului. Dela 1782 începe a-şi primi pe reprezentanţii marilor Puteri: al Rusiei (Februarie 1782), al Austriei (Iulie acelaşi an), al Prusiei (Octombre 1786), al Franţei (1795) şi în fine pe al Angliei pe la 1801.

La 1812 pacea între Turci şi Ruşi se încheie aici la Bucureşti: sfâşierea Moldovei deci, răpirea Basarabiei cea cu atâta trudă redobândită azi, aici, în oraşul acesta se subscrie.

Cu această aureolă de viitor mare centru politic dar şi cu ploconul Protectoratului rusesc înscris în Regulamentul Organic din 1834, intrară Bucureştii noştri în epoca lor de înoire şi strălucire de astăzi.

*

Ideile nouă apusene îmbrăcate în haină franceză, idei politice şi literare încep a pătrunde şi încoace în spre noi — în primul rând deci în Bucureşti — încă depe la sfârşitul veacului al XVIII-lea. Creşterea influenţei lor şi urmările ce le-au avut în viaţa noastră politică şi literară, în îmbrăcăminte şi moravuri sunt lucruri cunoscute.

www.dacoromanica.ro

Tot cam din aceiaşi vreme însă începe să pătrundă la noi şi gusturi arhitectonice apusene — lucru ce nu prea se accentuiază în manualele obişnuite de istorie. Paraclisul Ghiculeştilor depe malul lacului Teilor — cunoscut de Bucureşteni încă şi sub numele de „Biserica Doamnei" — are de jurîmprejurul său morminte şi pietre funerare de toată frumuseţea, iar unele din ele, chiar din al 2-lea şi al 3-lea decenîu al veacului XIX-lea, ne vorbesc în limba stilului „empire". Aşa ar fi de pildă mausoleul principelui Gr. D. Ghica, domnitorul dintre 1822—28: e una din cele mai frumoase opere de acest fel din câte au Bucureştii de astăzi. Şi tot în aceiaşi limbă ne vorbesc şi cele două plăci de marmoră aşezate peste mormintele unor străini astrucaţi lângă zidul dinspre răsărit al bisericei Colţea; pe faţa albă a uneia se reliefează un Mercur plin de mişcare şi graţie, pe cealaltă o Minervă înarmată şi plină de înţelepciune. Şi amândouă plăcile datează din acest frământat început de veac al istoriei bucureştene.

Tot ce s'a mai clădit şi s'a mai reparat apoi în timpul lui Alexandru Ghica, Bibescu şi mai ales Ştirbei — în urma pustiitorului foc din Martie 1847, erà în adevăr şi multe de reparat sau cel puţin de cârpit, — nu s'a făcut decât în gustul contrafăcut de începătoarea marea industrie austro-germană, gust în care linia gotică e pusă alături de motivul renaşterei, barocului sau rococoului, fără de nici un scrupul estetic.

Turnul dela Plumbuita şi Pantelimon, mobilierul gotic din lăntrul acestuia din urmă, uriaşa biserică a Sf. Spiridon-Nou (aceasta din urmă ridicată mai târziu, ce-i drept), ar putea servì ca exemplu în această privinţă. Şi cu tot progresul în priceperea întrebuinţărei stilurilor acestora apusene, progres ce se observă incontestabil în timpul domniei regelui Carol, o simplă preumblare pe un bulevard nou ca acela al lui Catargiu de pildă, sau pe Calea Victoriei şi e de ajuns să-ţi faci o idee de starea sufletească a societăţei noastre din a doua jumătate a secolului trecut. Clădirile acestea, adevărate mişmaşuri de linii şi motive decorative, vorbesc o limbă cu mult mai barbară decât a celei mai false pagini de literatură păsărească scrisă în aceiaşi vreme.

Totuşi se desface şi din haosul acesta arhitectonic din ultimul timp câteva clădiri, asupra cărora ochiul se poate odihnì cu plăcere: teatrul Naţional, palatul Universităţei — cu toată neîngrijirea în care sunt ţinute, — palatul Băncei Naţionale, al Casei de Depuneri sunt de pildă cele mai frumoase clădiri în stilul Renaşterei sau Baroc din câte posedă Bucureştiul.

Până pe la 1900—1906 deci, Bucureştii au rupt cu totul firul tradiţiei lor arhitecturale. Abia după această dată a început o întoarcere către strălucitul trecut brâncovenesc; procesul acesta cultural însă este abia în faza dibuelilor începătoare, iar produsele lui de până acum — aşa numitele clădiri în stil românesc — nu înfăţişează tocmai ceia ce sufletele noastre dori-

www.dacoromanica.ro

toare de artă românească ar dori să vadă; stilul românesc îşi aşteaptă încă pe genialul creator.

Din punctul de vedere al lucrărilor de edilitate şi igienă publică însă, Bucureştii au făcut în acest din urmă veac progrese uriaşe, faţă de ceia ce trebue să fi fost în veacul al XVIII-lea sau în epoca lui Brâncoveanu.

Incă din vremea lui Chiselef se deschide parcul dela Şosea; Bibescu-Vodă adaogă apoi grădina Cişmegiului, iar cu ocazia jubileului din 1906 se deschide frumosul parc dela „Expoziţie"—parcul Carol I. Străzile din centru se lărgesc, bulevarde largi încep să se taie din Centru până la marginea oraşului, canalizările şi mai ales diguirea Dâmboviţei, care până la 1880 inundà, umplând cu smârcurile sale de câte 2—3 ori pe an mahalalele vecine, iată lucrări, care pentru Bucureşteni au fost cele mai mari binefaceri ce le-a adus veacul al XIX-lea, cultura apusană.

Rolul politic pe care l'au jucat Bucureştii dela anul 1834 încoace este cunoscut. După frumuseţea tragică a luptei pentru libertatea Ardelenilor lui Iancu, revoluţia românească din 1848, aici la Bucureşti, va prezinta cea mai simpatică a ei înfăţişare; lupta pompierilor din Dealul Spirei, alegerea lui Cuza la 24 Ianuarie 1859, secularizarea şi botezata în sânge împroprietărire din 1864; detronarea lui Cuza şi aducerea Principelui Carol în 1866, declararea războiului din 1877 şi încoronarea regală din 1881; pacea Bulgaro-Sârbă din 1886; pacificarea pentru a doua oară a Balcanilor în 1913 şi declararea războiului din 14 Aug. 1916, atâtea şi atâtea evenimente politice la care bucureşteanul a luat şi el parte şi-i formează perlele luminoase din şiragul amintirilor — sunt titlurile de glorie ale oraşului Bucureşti.

Suprafaţa oraşului în această a doua jumătate din veacul trecut se întinde până în şoselele de centură — Basarab, Ştefan cel Mare, Mihai Bravul — de o parte, iar de cealaltă parte a Dâmboviţei, până sub muchia dealurilor Filaret, Lupeasca şi Cotroceni. Abia după 1895 îşi vor întinde braţele cuprinzătoare şi dincolo, peste aceste şosele periferice, pentru a încorporà şi centrele de populaţie din regiunea gărei de Nord, dela şoseaua Chiselef, mahalaua Colentinei şi Oborului, Isvorul şi Vitanul, Văcăreştii, dealul Şerban-Vodă, Filaret, Lupeasca, Cotroceni şi Grozăveşti — pentru a ajunge linia poligonului de astăzi, o suprafaţă respectabilă de 5700 hectare.

Întinderea aceasta prea mare pentru o populaţie prea săracă şi cu venituri comunale încă şi mai sărace, ne lămureşte asupra unora din lipsurile sub care ni se înfăţişează îngrijirea şi igiena Capitalei României moderne.

Populaţia bucureşteană iarăş, a crescut în acest timp; a crescut mai ales prin noile încorporări de sate vecine, cum am arătat, şi prin imigrări, nu atât prin excedente de naşteri.

www.dacoromanica.ro

Următorul tablou ne arată creşterea aceasta constatată:

ani	populaţie
1831	70.000
1859	102.000
1866	162.000
1877	177.000
1881	200 000
1894	232 000
1899	282.000
1912	338.000

Ţinând seama de naţionalitate, populaţia bucureşteană, se repartizează, după statistica din 1899, în modul următor:

Români	186.000
Evrei	43.000
Supuşi Austro-Ungari (deci şi Români Ardeleni)	38.600
Albanezi	3.698
Germani	2.968
Italieni	2.107
Greci	1.385
Bulgari	938
Francezi	235
Ruşi	535
Elveţieni	350
Sârbi	308
Turci	245
Englezi	91

Şi după datele ce le avem în această privinţă, în toate timpurile elementul românesc a întrecut cu mult numărul străinilor; numai ca chestie de profesie a fost câteodată întrecut sau straşnic concurat în unele meserii şi mai ales în negoţ de unele sau altele din aceste elemente străine, sau de mai multe dintre ele coalizate. Aşa am fost de pildă în a doua jumătate a veacului al XVIII-lea dominaţi de greci în afacerile comerciale, iar acum în urmă de tot, unele meserii şi afacerile de bancă au căzut aproape cu totul în mâna Evreilor, întovărăşiţi de elementul austriac şi unguresc [1]).

Nădăjduim însă, că prin eliberarea capitalului românesc imobilizat până acum în cea mai mare parte în proprietăţi rurale, elementul românesc va căpătà o foarte elastică trambulină de avânturi industriale şi comerciale şi o va lua în curând cu mult înainte elementelor străine — iar viaţa Capitalei va lua şi ea o înfăţişare mai puţin cosmopolită decât aceia de astăzi.

---

1) Datele statistice sunt luate din foarte bogatul şi studiatul articol al d-lui *Vintilă Mihăilescu* din *Anuarul de Geografie* pe anul 1915.

www.dacoromanica.ro

Năvala şi ocupaţia nemţească — Noembrie, anul 1916 până în Octombrie anul 1918 — a surprins, cum se ştie, pe Bucureşteanul nostru în plin avânt gospodăresc, industrial, comercial şi cultural. Parcuri nouă erau proectate, bulevarde şi canalizări începute, clădiri publice abia ridicate din temelie: proectatul palat al Senatului, şcoala de Arhitectură, clădirile de mărire a Universităţii, Arsenalul, etc. etc. Groaznica criză financiară şi frământările fireşti, după o atât de groaznică vărsare de sânge, ne-a surprins — acum tocmai, la legatul gurei pânzei ca pentru o Românie mare şi nouă — cam fără de nici unele şi fără de prea mari nădejdi de ajutorare din alte părţi.

Ce înfăţişare vor lua Bucureştii noştri încolo, peste un deceniu, două — n'am putea-o deci spune. Deocamdată e vorba, dacă am putea încropi pentru a isprăvi cele începute şi a păstra în bună stare cele moştenite. Munca şi cinstea generaţiilor tinere are să hotărască de cele ale viitorului.

Iată pe scurt, cât s'a putut mai pe scurt, peripeţiile prin care au trecut Bucureştii. Aceasta e înfăţişarea lor prezentă.

Cu admirabila hartă pe care o însoţeşte această introducere şi după indicaţiile date de această scurtă schiţă istorico-descriptivă, cetitorul se poate orienta şi va putea afla, după pofta inimei, încă mai mult decât i s'a putut spune în rândurile de mai sus.

II. IMPREJURIMI BUCUREŞTENE

(de la pag. XXXIII la pag XLVII)

Bucureştiul, cu toată aşezarea sa de oraş de câmp, nu este atât de lipsit de împrejurimi geografice, care să farmece ochiul prin pitorescul priveliştilor lor, cum s'ar părea la prima vedere. In lunile de primăvară şi toamnă mai ales, uşoarele spinări de dealuri ce-i mărginesc orizontul, petele ce aruncă pâlcurile de păduri peste fondul verde al câmpului de primăvară sau peste arămiu-i ton din lunile de toamnă, brâul de leneşe heleştee ce-l încing ca un colan verde argintat — Mogoşoaia, Băneasa, Floreasca, Tei, Colentina, Fundeni şi Cernica — pot adăpa cu prisosinţă privirile călătorului străin ca şi pe acelea ale Bucureşteanului escursionist, cu aceia ce s'ar putea chiăma „apa vie" a frumosului.

Pe de altă parte, locuri şi aşezări omeneşti pe cât de pitoreşti la privire, tot pe atât de pline de interes istoric şi cultural, îl înconjoară de toate părţile.

Mănăstiri bogate în artă ca Văcăreştii, Cotrocenii şi ceva mai săracele Mărcuţa şi Plumbuita, aţin calea călătorului chiar dela barierele oraşului; şi nu prea departe de acestea, la distanţe de 10 până la 40 klm. alte brâuri de astfel de lăcaşuri de muncă, închinare, artă şi odihnă, îl încing.

Mogoşoaia, cu maestosul palat al Brâncoveanului; Băltenii, Ţi-

www.dacoromanica.ro

gănești, Snagovul și Căldărușani; Pantelimonul, Cernica și Pasărea; Măgurele, Comana și Călugăreni; Ciorogârla cu cele două Bolintinuri din apropiere — iată atâtea și atâtea localități care, pe lângă amintirile istorice și produsele de artă omenească legate de numele lor, mai prind în cadrul înfățișărei lor geografice destule linii naturale armonic îmbinate, contraste de lumină, umbră și culoare și mai ales largi orizonturi îmbietoare la mers și visări melancolice.

Pentru cine s'a născut și a crescut în câmpia românească, s'au cel puțin s'a deprins, printr'un trai mai îndelungat într'însa, să-i descopere și să-i guste discreta-i frumusețe dătătoare de ușoare tristeți și nelămuriți fiori de întinsuri nesfârșite, privelişti ca cele arătate nu se uită ușor, iar duioșia amintirei lor îl va însoți până și în colțurile cele mai pline de varietate alpină. Ba, poate tocmai aici, în fața unor peisagii de-o frumusețe naturală prea de tot ostentativă, farmecul câmpenesc al unor atare lucruri îi va apărea încă și mai delicat, și mai atrăgător.

Dar să le luăm pe rând și cu indicarea pe scurt a drumului ce ne duce într'acolo.

A) **Direcția Giurgiului.** — Începând cu drumul Giurgiului, care iese din București prin vestitul pod al „Beilicului" — actuala cale Șerban-Vodă, — lăsăm pe stânga la o depărtare nu prea mare :

1. *Mănăstirea Văcărești*, clădită de Nicolae Mavrocordat la începutul veacului al XVIII-lea. Ea e așezată chiar pe malul Dâmboviței, la imediata ieșire din oraș. Paraclisul e împodobit ca și Biserica cea mare, de frumoși stâlpi ciopliți în piatră; el este adaosul cu câteva decenii mai târziu al fiului său, Constantin Mavrocordat.

Această mănăstire încheie șirul marelor și frumoaselor clădiri religioase din epoca de muncă, evlavie și înaltă cultură, ce-a stăpânit și-a înviorat sufletul și mintea românească toată jumătatea a doua a veacului al XVII-lea și primele decenii a celui de-al XVIII-lea. Abia după epoca fanarioților, în veacul al XIX-lea, se vor mai face sforțări și cheltueli atât de mari, ca cele făcute odată pentru așezări ca cea dela Horezu sau aceasta dela Văcărești, pentru înălțări și împodobiri de astfel de lăcașuri.

Ca stil arhitectonic, biserica Văcăreștilor amintește pe acela al mănăstirei Slatina din Suceava. Stâlpii ce-i reazimă bolta pronaosului, săpăturile în lemn ale ușilor de intrare ca și ale tâmplei sunt de toată frumusețea și pot satisface până și pe cei mai dificili în chestie de artă. Astăzi cuprinsul mănăstirei servește ca loc de închisoare.

2. Mai departe ceva, cam la 14 klm. de București și la vre-o 4 klm. la dreapta șoselei principale, dăm de frumoasa poziție a *Măgurelelor*, cu limpede heleșteu și frumoase clădiri de gospodărie veche boerească, pe care fantazia poetului Eminescu le

www.dacoromanica.ro

îmbracă, sub farmecul halucinator al luminei de lună, în haina albă de mister romantic-medieval:

Stă castelul singuratic, oglindindu-se în lacuri,
Iar în fundul apei clare, doarme umbra lui de veacuri.

. . . . . .
. . . . . .

Intre zidurile acestui palat se găseşte o şcoală de fete: „Institutul Ottetelişanu", al Academiei Române. In parcurile foarte bine îngrijite, ce-l înconjoară, escursionistul poate gusta momente destul de plăcute, care să-l facă să uite oboseala drumului.

3. Tot în această direcţie, ceva mai departe, cam la 30 klm. de Bucureşti întâlnim renumitul vad al *Călugărenilor*, unde ma-



Căruţa poştei la popasul Călugăreni. (După Doussault)

rele Voevod, Mihai-Viteazul, a câştigat în 1595 (13 August) cea mai frumoasă biruinţă asupra armatei turceşti, condusă de neînvinsul vizir, Sinan.

Depe piedestalul înaltei Cruci comemorative şi sub stăpânirea amintirilor istorice legate de aceste locuri, se pot contempla sublime şi însângerate apusuri de soare, de un foarte adânc şi omenesc misticism religios, cum numai câmpia României noastre, cu melancolicele-i orizonturi, îţi poate da.

4. Până acum am mers pe şosea, dar se poate merge şi cu trenul şi, scoborînd în frumoasa staţie a Comanei, după ce am vizitat aici măreaţa ctitorie a viteazului Radu Şerban (1602—1611) şi ne-am mai răcorit puţintel sufletul în aerul curat al pădurei vestite din marginea satului, am porni-o pe malul Neajlovului în sus la Călugăreni, iar de aici, tăind de-adreptul peste dealul împădurit al Dadilovului, am ajunge la staţia cu acelaşi nume, de unde trenul ne-ar aduce iarăşi la Bucureşti. Escursia se poate face cu piciorul şi pe îndelete într'o zi.

Ctitoria cu ziduri tari de cetate a lui Radu Şerban, *mănăstirea Comana*, este impunătoare. Zidurile chiliilor ei părăginite de pe tăpşanul hurducat de deasupra Neajlovului, se pot admira chiar şi prin fereastra vagonului de călători.

www.dacoromanica.ro

Din paraclisul şi chiliile ei n'a mai rămas decât zidăria până la acoperiş. Totuşi, şirul de colonade scurte şi greoaie, ce străjuesc intrările chiliilor din catul de jos, îţi amintesc parecă ceva din vechia iubire de greoi şi măreţ totodată a vechilor Egipteni. Rândul chiliilor din catul de sus şi mai ales partea din-



Ruinele Mânăstirei Comana

spre miazănoapte, ce răspunde deasupra Neajlovului printr'o frumoasă loggia, susţinută de frumoşi stâlpi ciopliţi în piatră şi înfloriţi cu capiteluri corintice, sunt adaosul înoirilor de mai târziu, făcute de Şerban, fiul lui Drăghici Cantacuzino, la sfârşitul veacului al XVII-lea. Mănăstirea îşi pierduse deci, în această vreme, vechiul ei rol de cetate, ce străjuia drumul dela Bucureşti la Giurgiu.

Biserica din mijlocul curţii nu mai reprezintă însă vechea ctitorie, a lui Radu Şerban. Ea este o înoire făcută pe la jumătatea veacului al XIX-lea de meşteri Saşi, nepricepători în ale artei vechi româneşti, chemaţi pentru această ispravă de călugării greci, lipsiţi de orice pietate faţă de produsele evlaviei şi culturii noastre.

Faţă de vechea ctitorie, actuala clădire a fost croită atât de mică, încât nici mormântul ctitorului, astrucat odinioară în pronaosul bisericei, nu mai e cuprins între zidurile ei.

Zidurile mănăstirii însă chiar şi aşa, sub forma aceasta dată de sfârşitul veacului al XVII-lea iubitor de linişte, ciubuce şi cafele sorbite tihnit de pe largi verande deschise spre orizonturi îndepărtate, cum este cerdacul dinspre Neajlov, au mai putut totuşi servì pe la jumătatea veacului al XVIII-lea ca adăpost şi punct de reazem celor 2000 de soldaţi adunaţi din ţară prin osteneala şi cheltuiala lui Pârvu Cantacuzino, filo-rusul de pe vremuri în războiul măritei împărătese ruseşti, Caterina II-a, cu Turcii (1768—1774).

In lupta ce s'a dat în mijlocul pădurei, Pârvu a căzut; armatele ruseşti însă au trecut mai departe, aducând asupra ţării,

www.dacoromanica.ro

cum se ştie, prin pacea dela Chiuciuc-Cainargi, protectoratul rusesc.

B) **Direcţia Olteniţei.** — Pe vechiul drum al Olteniţei, drum ce iese din Bucureşti împreună cu acela ce duce la Călăraşi prin şoseaua Pantelimonului, întâlnim chiar la ieşirea din oraş, pe stânga:

1. *Mănăstirea Mărcuţei,* cu ospiciul de alienaţi. Din vechea ctitorie n'a mai rămas decât biserica din fund, pe malul leneşului pârâiaş Colentina.

Biserica este zidită de vistierul Dan, în casa căruia au fost ucişi Turcii la 1594, de Mihai Viteazul. Poartă numele de Mărcuţa, pentrucă pe vremea lui Brâncoveanu, o coborîtoare a celui dintâi ctitor, Vişana, fata armaşului Mărcuţa, a înoit zidirea, dându-i tot odată şi numele.

Mai târziu apoi, în veacul al XVIII-lea, s'a adaus mâna înoitoare a lui Grigorie Matei Ghica — ctitorul dela Pantelimon — dela care au rămas probabil frumoasele cadre ale uşilor şi ferestrelor, precum şi zugrăveala.

2. La vre-o 3 klm. de aceasta întâlnim un alt aşezământ, care ca şi Biserica Mărcuţei, adăposteşte astăzi un ospiciu şi spital de boli nervoase, *spitalul Pantelimon.*

Biserica Pantelimon, fost paraclis al conacului domnesc al familiei Ghiculeştilor, e zidită în veacul al XVIII-lea.

In ea se găseşte mormântul primilor ctitori, sub o greoaie lespede de marmoră, cioplită cu înflorituri în felul pietrelor funerare ale veacului al XVIII-lea, la peretele din dreapta a pronaosului.

In mijlocul pronaosului, ceva mai la o parte însă, pe stânga, se află frumosul — dar foarte pretenţiosul, faţă de micimea locaşului — sacrofag a lui Alexandru Ghica (1834—1841). Sarcofagul, în stil baroc, este cioplit în marmoră albă şi apasă greoi pe spinarea a patru vulturi. Deasupra, peste capac, stau mândre, împărătesc de mândre, insigniile unei umilite domnii, iar de sub acestea se revarsă în jos, până la pământ, peste unul din capetele mormântului, faldurile greoaie ale marmorei cioplite în formă de mantie.

In pădurea de tufe şi brad plantat, ce înconjură întregul aşezământ, călătorul poate gusta câteva clipite de odihnă trupească şi sufletească.

3. De aici apoi, la vre-o 4 klm. mai departe, întâlnim *mănăstirea Cernica,* zidită de vornicul Cernica Ştirbei la anul 1608.

Cele două biserici ale mănăstirei, aşezate în mijlocul a două insule, înconjurate de bălţile produse în mare parte de revărsările Colentinei, sunt clădiri noi, mari, dar fără de gust, ridicate pe la începutul veacului al XIX-lea.

Cu toate acestea aci au fost prin veacul al XVIII-lea călugări iubitori de carte şi de cele sfinte. Până la secularizare s'a păstrat

www.dacoromanica.ro

aici o frumoasă bibliotecă, care apoi a trecut la Academia Română. In pivniţele acestei mânăstiri erau aşezate teascuri de tipare, din care au eşit minunate cărţi de învăţătură bisericească. Aci a fost odată un Macarie cărturarul, iar pe la începutul veacului renaşterei noastre naţionale îşi petrecea viaţa într'una din chiliuţele ce se oglindesc în unda lacurilor acestea înstelate de nenufări, Naum Râmniceanul, cronicarul cel din urmă al ţării. Astăzi, mănăstirea lui Cernica Vornicul a ajuns loc de surghiun pentru mitropoliţii noştri cei întinaţi, sau loc de astrucare şi odihnă veşnică pentru alţii, de care se leagă amintiri plăcute. Aici se odihnesc de pildă rămăşiţele lui Nifon, mitropolit pe timpul Unirei şi al secularizărei averilor mănăstireşti, precum şi acele ale mitropolitului de mai târziu, blajinul Iosif Gheorghian.

Răcoarea şi liniştea pădurei înconjurătoare nu pot fi trecute cu vederea de călătorul obosit; iar ospitaliera mănăstire cu fântânele ei răcoritoare poate servì oricând şi oricui ca ţel de escursie [1]).

4. De aci, la câţiva kilometri spre miazăzi de Cernica, şoseaua ne duce prin pădure mai întâi şi apoi pe o luncă uşor ondulată la *Tânganul*. Numele localităţei ne aminteşte pe slabul frate al lui Vlad Ţepeş, Radu cel Frumos (1761—1774), dar biserica de astăzi nu ne mai înfăţişează vechea ctitorie a acestuia.

5. Dela Tânganul, la vre-o 10 klm. mai departe, în spre sud, întâlnim localitatea şi schitul *Plătăreşti*, cu închisoarea de femei. Biserica mănăstirei e zidită de Matei Basarab la 1646, Aprilie.

Demne de văzut sunt atelierele de lucru ale închisorii [2]).

6. Şi încă mai la miazăzi, la vărsarea Dâmboviţei în Argeş se află comuna Budeşti şi la o palmă de loc de aici, Negoeşti, ctitoria din 1648 a Doamnei Eliza Matei Basarab. Pe toată această direcţie: peisagii de luncă, întinse orizonturi şi frumoase apusuri sau răsărituri de soare.

*

C) **Direcţia Călăraşi.** — Pe drumul Călăraşilor, care dela Pantelimon se desparte de şoseaua Olteniţei şi la vre-o 15 klm. de Bucureşti se găsesc:

1. *Mănăstirea Pasărea*, adumbrită de o frumoasă pădure de tufani aşezată pe malul lacului, cu acelaş nume. Biserica e zidită de călugării dela mănăstirea Cernica, în timpul de glorie al acesteia. Nu are nimic frumos ca stil. Prin poziţia şi îngrijirea ei însă, mănăstirea ca şi pădurea de alături odihnesc sufletul, recreiază mintea şi te fac să uiţi pentru câteva ceasuri răsuflul greoiu al vieţei orăşeneşti [3]).

---

1) Se poate merge şi cu trenul până la gara Tânganul, depe linia Olteniţa.

2) Se poate merge cu trenul până la Plătăreşti-Vasilaţi.

3) Se merge cu trenul pe linia Constanţa până la staţia Brăneşti.

www.dacoromanica.ro

2. Frumoasa localitate a *Brăneştilor* iarăşi, cu aşezările vechei şcoale de silvicultură şi încântătoarea ei pădure de brad plantat şi de tufani, nu poate fi trecută cu vederea. Şcoala a fost întocmită dintru început cu tot dichisul unei atari şcoale speciale, iar pădurea din împrejurime este una din cele mai frumoase din jurul Bucureştilor [1]).

*

D) **Direcţia Brăilei** (prin Urziceni). — Pe drumul Brăilei, care porneşte dela capătul căei Colintina, pe stânga, chiar la ieşirea din oraş se află:

1. *Mănăstirea Plumbuita.* Prima ctitorie cu biserică de lemn a fost ridicată pe la sfârşitul veacului al XVI-lea de Petru Voevod (Radu Paisie). Biserica de zid, cu drăgălaşe săpături în piatră la uşa de intrare şi ferestre, a fost ridicată de Matei Basarab în amintirea biruinţei câştigată chiar pe tăpşanul din faţa mănăstirei, asupra lui Radu Voevod, în toamna lui 1632.



Biserica Plumbuita. (După o aquarelă de C. Bogdan)

2. Mai departe, cam 11 km. dela raza oraşului tot pe acest drum se ajunge la satul *Afumaţi,* cu amintirea numelui voevodului Radu dela Afumaţi. Trupul viteazului domnitor depe la începutul veacului al XVI-lea (1522—20) nu se găseşte însă în această localitate, ci îşi doarme somnul de veci, acoperit de o frumoasă piatră, în măreaţa biserică a mănăstirei Curtea-de-Argeş. Frumoasa biserică din sat este ctitoria stolnicului Const. Cantacuzino (1696), iar ruinele dela intrarea satului sunt rămăşiţele conacului de petrecere a lui Alex. Moruzi.

*

E) **Direcţia Ploeşti.**

1. Pe drumul de şosea comunală, ce se desparte din calea

1) Se merge cu trenul tot până la staţia Brăneşti.

www.dacoromanica.ro

Brăilei prin Urziceni şi apucă înspre miazănoapte, trecând prin satele mai mari: Slătăreanca, Creţuleasca-Lipovăţ, Ştefăneşti-Lipovăţ, Dascălul şi Creata se ajunge la malul frumosului şi limpedului lac al Căldăruşanilor, unde se găseşte bogata şi ospitaliera mănăstire cu acelaşi nume.

Mănăstirea Căldăruşani (la 20 km. de raza oraşului) este zidită de Matei Basarab la 1636, pe locul unui mai vechiu schit de lemn, în amintirea biruinţei lui dintâi asupra rivalului său Vasile Lupu, domnul Moldovei. Biserica are hramul Sf. Dumitru. La această mănăstire a lucrat în tinereţea sa şi Grigorescu, dela care a rămas acolo o frumoasa pânză, reprezentând: „Isvorul Tămăduirei", ce se păstrează sub acoperişul unei fântâni.

Aci se mai găseşte un început de muzeu iconografic şi alte obiecte bisericeşti, colecţionate de fostul mitropolit Ghenadie.

2. *Tot în această direcţiune, de astădată însă pe drumul cel mare şi vechiu al Ploeştilor, se întâlnesc:*

a) Rămăşiţele *palatului lui Bibescu,* chiar în marginea Bucureştilor, imediat peste calea ferată ce traversează şoseaua dela vila Minovici spre intrarea în satul Băneasa. Aici se poate ajunge pe frumoasa alee Chiselef. Palatul, croit în stil mare, cu două caturi, n'apucase să fie isprăvit când isbucni revoluţia din 1848,

Mai departe, tot pe acest drum, dăm peste pitoreştile împre-



Biserica din Bălteni. (Vedere laterală)

jurimi ale luncei dintre buzoica lacului Snagov şi Ialomiţa. Frumoasa pădure depe Domeniul Coroanei dela Periş, rămăşiţele mănăstirilor din Bălteni şi Snagov, precum şi mănăstirea de maici dela Ţigăneşti, sunt punctele de atracţie.

b) Mănăstirea Bălteni a fost zidită de Hrizea Vornicul la 1 Mai 1626, pe locul unui alt schit de lemn. Biserica este destul

www.dacoromanica.ro

de mare pentru o chinovie, cum a fost şi cu frumoase podoabe zimţuite din trei rânduri de cărămide aşezate în colţuri.

c) *Ţigăneşti* (la 33 km. de Bucureşti) e singura care este locuită. Aci e mănăstirea de maici. E ridicată prin veacul al XVIII-lea, spre sfârşit şi-i bine întreţinută. N'are nimic demn de văzut. Prin retrasa ei poziţie însă, serveşte ca loc de retragere pe timpul lunilor de vară micei burghezii bucureştene.

d) Din *Snagov*, (la 7 km. de Ţigăneşti) cea mai veche mănăstire din câmpia Ţării-româneşti (zidită pe la începutul veacului al XV-lea; mulţi o dau drept ctitorie a lui Vlad Ţepeş (1456—1462), n'a mai rămas decât biserica şi turnul dela intrare pe insula din mijlocul frumosului şi limpedelui lac al Snagovului.



Biserica Snagov

Intre zidurile chiliilor, astăzi în ruină, s'au petrecut în trecut atâtea fapte de tristă şi adâncă tragedie umană, cât şi de frumoase avânturi culturale!

Aci a fost închis şi gâtuit vestitul boier, Postelnicul Cantacuzino (începătorul familiei Cantacuzino în ţară), în urma pârei rivalului său, Stroe Leurdeanul, pe vremea pismătareţului Domn Grigore Ghica, în anul 1663, August 15. Şi tot aci şi-a aşezat vestitele sale teascuri, pe vremea Brâncoveanului, renumitul între toate feţele noastre bisericeşti, Antim Ivireanul. De aici, prin urmare, din mormanul ruinelor acestora de astăzi, a pornit în veacul al XVIII-lea carte tipărită, carte bisericească dar şi de învăţătură morală şi de educaţie umană, pentru tot Răsăritul

www.dacoromanica.ro

ortodox, ducând până prin Siria faima numelui românesc şi a bogăţiei plină de evlavie a unui Brâncoveanu, împărătescul protector al Bisericei creştine răsăritene.

După 1840 însă, chiliile cu puternice ziduri ale acestei mănăstiri, în loc să mai adăpostească teascuri de tipari şi harnici cărturari ca în veacul al XVIII-lea, ajung loc de închisoare pentru nenorociţii pe cari fie nevoile, fie pornirile lor rele înăscute, i-au adus în conflict cu legile şi autorităţile civile şi politice. Secularizarea din 1863 apoi isprăveşte opera: puţinii călugări, sălbăticiţi şi ei, părăsesc mănăstirea; zidurile se părăginesc şi nu mai rămâne din frumoasa şi vechea aşezare, ridicată de mâni harnice şi evlavioase, decât melancolia de astăzi a ruinelor străjuite parcă de singuratica biserică şi turnul dela intrare.[1]).

*

F) **Direcţia Târgovişteĭ.**

1. Ieşind din Bucureşti prin bariera Griviţei şi apucând-o mai



Palatul Mogoşoaia

departe pe larga şi neteda şosea judeţeană, ce se întinde ca o sfoară în zarea ochilor ajungem, după ce am trecut în Bucureştii-

1) Vizitarea acestor localităţi se poate face mai uşor pornind cu trenul până la Periş. De aici cu piciorul sau trăsura la Bălteni, Ţigăneşti, Snagov şi apoi la tren, sau mai departe la Căldăruşani unde s'ar poposi o noapte, iar a doua zi îndărăt la Bucureşti.

www.dacoromanica.ro

Noi, la satul *Mogoşoaia* cu măreţul palat al Brâncoveanului, ce se oglindeşte într'un limpede heleşteu.

Localitatea nu e mai departe de 7 klm. dela marginea oraşului şi se poate merge într'acolo mai repede cu trenul până în staţia Chitila, de unde apoi, trecând prin perdeaua de pădure ce se arată ochilor în partea nord-estică a gărei, ajungem cu piciorul în mai puţin de o oră de mers pe îndelete la vestita Mogoşoaia, unde îşi petrecea Brâncoveanu adesea zilele de năduf bucureştean din timpul verei.

Pe atunci alaiurile domneşti veniau aici, pornind pe calea Mogoşoaia — Calea Victoriei de astăzi — până la satul Băneasa, iar de aici, părăsind drumul larg al Gherghiţei şi Ploeştilor, apucau la stânga, pe malul băltoasei Colentine, pentru ca după vre-o jumătate de oră de drum să intre cu sgomot în Curţile palatului domnesc, al celui mai bine păstrat din câte palate domneşti a ridicat măreţul Domnitor.

Palatul este zidit la 1702 în stil bizantin, dar cu foarte multe elemente de-ale renaşterei italiene. Minunata loggia cu stâlpi corintici înfloriţi, ce dă înspre lacul din apropiere, oferă ochiului una din cele mai încântătoare privelişti şi ne vorbeşte în cea mai aleasă limbă emotivă despre acele vremuri iubitoare de tihnă şi frumos.

Din Curţile, odinioară cu ziduri tari ca de cetate şi turn de apărare la intrare, n'a mai rămas nimic. Paraclisul domnesc însă — zidit încă depe vremea boeriei Brâncoveanului, 1688, — se păstrează. Pictura, deşi refăcută mai târziu, (v. *N, Iorga*, Portrete Brâncoveneşti, în Buletinul Monum. istorice, anul al VIII-lea, fasc. 30 din 1915) oferă totuşi una din cele mai reuşite serii de portrete brâncoveneşti.

2. *Pădurea şi lacul Chitilei* din apropiere apoi ne şoptesc discret despre frumuseţea peisagiilor din jurul Bucureştilor, iar fabrica de zahăr, sgomotoasa gară, unde se împreună Apusul cu Răsăritul Ţării înainte de a intra în Capitală şi miile de lumini feerice ce scânteiază în felurite culori triajul, în timpul nopţilor, ne vorbesc despre modernizarea lor, despre industrializarea şi modernizarea Ţării.

Intreg peisagiul acesta al Mogoşoaei şi al Chitilei înfăţişează deci un colţ de ţară, unde noul şi vechiul, rusticul idilic şi industrialul maşinăricesc încep a-şi da mâna, abia încep a şi-o da — pentrucă o împrietenire deplină tot încă nu se simte bine — şi face să fie văzut.

*

G) **Direcţia Piteşti-Craiova.** — Se porneşte mai întâi direct înspre soare-apune, *ieşind din Bucureşti prin şoseaua Cotrocenilor*, pentru ca mai apoi — cam pela Bolintinul-din-Vale, locul de naştere şi înmormântare a poetului Bolintineanu — întâlnind cursul Argeşului, să cotim înspre nord-vest, pe malul râului, în

www.dacoromanica.ro

sus. In drumul acesta întâlnim, mai înainte chiar de a eşi din oraş:

1. Mănăstirea, palatul şi *parcul Cotrocenilor* pe stânga, iar pe dreapta frumoasa *Grădină Botanică*. Artă şi amintiri istorice însă se leagă numai de cea dintâi şi de palatul din cuprinsul zidurilor sale.

Mănăstirea Cotroceni este zidită de Domnul Şerban Cantacuzino (1678—89) drept mulţumită Dumnezeirei pentru slăvirea lui în tufişurile acestui păduros tâpşan, când cu prigoana pornită împotrivă-i de către Duca-Vodă.

In lăuntrul bisericei, la peretele din dreapta a pronaosului, se află mormântul Ctitorului, astrucat aici sub o frumoasă placă de marmoră albă, cioplită de o mână de bun şi cunoscător meşter în ale meşteşugului acesta, care pe atunci începuse să înfrăţiască pe pământul nostru gustul apuseano-veneţian — mai nou pentru noi — cu acela mai vechiu al Răsăritului bizantin.

Cei doisprezece stâlpi ai pronaosului, stâlpi cu bazele uşor înflorite, şi înfăţişând fiecare în parte mănunchiuri de alţi doisprezece stâlpişori — aşa dar 12 grupe de câte 12 apostoli— susţin una din cele mai caracteristice bolţi bizantine din câte avem în ţară. Tâmpla iarăşi este una din cele mai frumoase lucrări de felul acesta şi întreaga ctitorie Cantacuzinească este, astfel, demnă de toată luarea aminte a celui doritor de artă.

Intre zidurile acestei mănăstiri a poposit Tudor Vladimirescu — „Domnul Tudor" — la 1821, aşezându-şi aci lagărul lui de panduri întărit cu şanţuri şi două tunuri. De aici pornesc deci vorbele acelea mândre de ţăran dârz şi înţelept totodată, care pofteau pe grecul Ipsilanti, ce poposise la Colentina şi-l îmbia la unire cu dânsul, să iasă din Ţară şi să-şi facă revoluţia la el acasă, în Grecia lui; aici îl întâmpinară boierii — puţinii boieri ce mai rămăseseră în Bucureşti — şi Mitropolitul cu vorbe blânde şi sfaturi de politică înţeleaptă faţă de Turci şi tot de aici porneşte el, mai apoi, pe drumul de pierzare al Târgoviştei.

Dar şi mai înainte de aceste evenimente ce au prezidat la renaşterea noastră naţională, chiliile ctitoriei acesteia a lui Şerban se deprinseseră să adăpostiască feţe mari, feţe domneşti, şi să acopere cu tăria zidurilor lor gânduri mari sau gânduri mici, planuri de meschină intrigărie sau de înaltă politică, după mărimea sau micimea aceluia pe care soarta ni-l menise noua Domn, iar lor oaspete mai mult sau mai puţin binevenit.

Aici se adăposteşte de pildă N. Mavrocordat de ciuma din 1718, iar după năruirea Curţii Vechi domneşti (1738), cea rezidită de Matei Basarab şi mai apoi adăogată şi împodobită de un Duca şi Brâncoveanu, Cotrocenii au jucat nu odată rolul de reşedinţă domnească, rivalizând în această privinţă mai ales cu mănăstirile mai din centrul oraşului, „Mihai-Vodă" şi „Radu Vodă."

www.dacoromanica.ro

Mai statornic însă, Cuza-Vodă începe a-şi petrece aici lunile de vară, când nevoile îl sileau să stea în Bucureşti, şi tot aşa va face mai apoi şi Vodă Carol, până la ridicarea Castelului Peleş.

După această dată însă, Cotrocenii ajunseră locuinţa Principelui de Coroană; chiliile îi fură transformate în actualul palat; iar fosta pădure ce ocrotise odinioară viaţa lui Şerban Can-



Palatul Cotroceni. (Interior)
(Foth. H. Bacaloglu)

tacuzino — atât cât mai rămăsese din ea până la acest sfârşit de veac în toate inovator — a fost preschimbată în parcul ce se vede. Dar şi în haina aceasta nouă codrul a rămas tot „frate cu românul" şi-i străjueşte cu credinţă amintiri scumpe şi morminte dragi de tinere mlădiţe regeşti; la căpătâiul lor îşi şuşue neîntrerupt povestea şi ni le acoperă, ocrotitor, în cald veştmânt de frunze, toamna.

2) Dacă dela Cotroceni o pornim mai departe pe şoseaua largă şi bătută, ajungem la comuna Militari. De aci, părăsind sleaul drumului mare şi apucând la dreapta, pe şoseaua ceva mai îngustă ce duce la Roşu, întâlnim la vre-o 10 klm. socotiţi dela bariera Bucureştilor, satele Popeştii-Bâcu şi Arcuda, unde se află instalaţiile de pompat apă pentru însetaţii bucureşteni. E unul, cel mai vechiu din cele două mari isvoare din care se adapă capitala României Mari de astăzi.

www.dacoromanica.ro

3. Drept înainte însă dela Militari, ţinând drumul mare al Craiovei, se ajunge tot cam la vre-o 12 klm. de bariera oraşului, la satul şi mănăstirea *Ciorogârla*. Este un sat curat şi o mănăstire cu chilii şi îngrădiri încă şi mai curate. Mănăstirea aceasta de maici este de dată nouă şi fără prea mare interes istoric sau artistic. A fost zidită pe la 1808 şi numai cioplitura stâlpilor de lemn şi săpăturile catapitesmei se ridică întrucâtva deasupra utilului.

4. De aici, pornind mai departe spre apus, călătorul trece prin *Bolintinul-din-Deal* şi scoborînd o frumoasă luncă, întâlneşte (la 10 km. de Ciorogârla) frumosul sat al *Bolintinului-din-Vale*. Aici a fost leagănul şi tot aici se găseşte mormântul aceluia, care se chemà odinioară, pentru o generaţie nu tocmai îndepărtată de noi, „marele Bolintineanu." Sunătoarele-i versuri patriotice astăzi nu se mai bucură de vechea trecere, iar mormântul lui zace părăginit în curtea bisericuţei din sat. Pentru toată cinstea cât a pus el în viaţa şi faptele sale şi pentru cât talent şi căldură a putut să toarne în poezia sa — oricât de sarbădă ni s'ar părea ea astăzi — ar merita totuşi mai multă îngăduinţă de cinstire, decât aceia ce i se arată de generaţia de astăzi. Escursionistul n'ar face deci bine — şi cu cât va fi mai tânăr, mai din generaţia care de-acuma încolo se va bucura de roadele României acestea mari şi frumoase şi dragi, n'ar face bine — să treacă aşa prin *Bolintin* fără să adaste o clipă şi la mormântul lui. Ceva, din ceiace suntem şi însemnăm — oricât de prizărit ne-am putea închipui acest ceva — a pornit şi din sufletul acestui talent cinstit, eroic de cinstit.



Palatul din Potlogi

5. Şi mai departe încă pe acest drum, cotind cu malul Argeşului în spre miază-noapte-apus, se ajunge la *Potlogi*, 42. klm. dela Bucureşti. Aici se află ruinele celui mai mare şi frumos din palatele lui Brâncoveanu. In picioare n'au mai rămas decât câţiva pereţi; stucatura tencuielei lor şi cele câteva pietre cio-

www.dacoromanica.ro

plite ce mai răsar de sub moloz ne arată cam câtă bogăţie şi viaţă trebue să fi fost odată pe aici.

Localitatea se află pe teritoriul judeţului Dâmboviţa, iar astăzi se poate merge mai repede şi mai ieftin acolo cu trenul până la staţia şi târguşorul Titu. De aici apoi, cu trăsura sau şi pe jos, la vre-o 14 klm. spre miazăzi, dăm de Potlogi, de părăginitile Curţi brâncoveneşti. Dar şi aşa cum sunt astăzi, osteneala călătorului, dornic de a şti ce erà odată o Casă domnească sau boerească pe pământ românesc, nu-i va fi în zadar.

*

E câmp în jurul Bucureştilor, e câmp — un câmp în aparenţă nesfârşit de întins şi monoton şi trist! Dar e un câmp bogat în roade de tot felul şi în frumuseţi de acelea ascunse, delicate şi discrete, care, ca tot ceia ce se cucereşte, îţi sunt cu atât mai dragi, cu cât ţi-au dat mai multă osteneală pentru a le putea prinde şi adăpà sufletul cu ele.



Peisagiu Românesc. (După Grigorescu)

De aici, depe întinsul acesta fără de culmi adăpostitoare îşi sburătoreşte crivăţul asupra Bucureştilor vârtejurile lui de praf în timpul verilor sau nămȩţii de zăpadă în timpul iernei; dar tot de aici le vine şi belşugul sevei hrănitoare.

In el, în adâncurile-i calde şi ocrotitoare de câmpie fără de zorzoane estetice, ni-s îngropaţi moşi şi părinţi din cei ce nu aparţin numai unei familii; de vadurile lui mlăştinoase şi împădurite ne sunt legate amintirile — unele din cele mai mândre amintiri. E câmpul vadului cel mare dunărean, pe întinsul căruia a scris şi însemnat cu sânge şi neamul nostru necăjit o filă din marea istorie a lumei; e vadul cel mare către Răsărit şi miazăzi, către care ni se îndreaptă biruitoare nădejdi de viitor!

www.dacoromanica.ro

*) Găsirea unei străzi. — Impărţirea planului în patrăţele

Modul cum un sergent de stradă va putea da lămuriri precise trecătorilor ce ar căutà o stradă sau o casă.

Pentru a găsi cu uşurinţă o stradă am împărţit planul în pătrăţele de câte 5 cm. fiecare latură (5 cm. pe hartă egal cu 500 metri pe teren.)

Figura de mai jos reprezintă în miniatură împărţirea planului în pătrăţele.

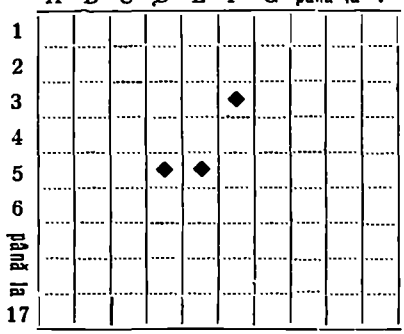

Pe latura de sus şi de jos a planului observăm că pătrăţelele începând dela stânga spre dreapta sunt însemnate cu literile alfabetului dela A—V; iar pe laturile din stânga şi din dreapta planului, pătrăţelele începând de sus în jos, sunt însemnate cu numere, începând dela 1—17.

Dacă punem degetul arătăror pe plan pe una din literile alfabetului fie de ex. pe litera E, aflată pe laturele de sus şi de jos ale planului şi am merge cu acest deget de sus în jos sau de jos în-sus până am întâlnit pe latura opusă aceeaşi literă E, toate pătrăţelele aflate în dreptul acestei litere se numesc E. La fel, dacă punem degetul arătător pe unul din numere, fie de ex. pe numărul 5 aflat pe laturele din dreapta şi din stânga planului şi dacă am merge cu numitul deget dela stânga la dreapta sau dela dreapta la stânga până am întâlni în latura opusă acelaş număr 5, toate pătrăţelele aflate în dreptul acestui număr se numesc 5.

Astfel pătrăţelul E/5 îl vom găsi pe plan plecând cu degetul arătător al mânei drepte dela litera E de sus în jos sau de jos în sus, iar cu degetul arătător al mânei stângi plecând din dreptul numărului 5 spre dreapta sau stânga. Pătrăţelul unde se vor întâlni degetele se numeşte E/5.

Exemplu de găsirea unei străzi:

Fie, să găsim unde se află pe plan strada Iordache Golescu I. Căutăm în Ghid la pagina 124 unde sunt străzile cari încep cu litera I şi găsim strada Iordache Golescu I, sub numărul curent 1171. Pe pagina 125 vedem o rubrică: „Locul pe Plan".

In această rubrică în dreptul stradei Iordache Golescu I, vedem scris F/3. Asta înseamnă că strada căutată se găseşte în pătratul dela întretăerea pătrăţelelor din coloana F cu pătrăţelele din coloana 3. Pornind cu degetul arătător al mânei drepte dela litera F în jos şi cu degetul arătător al mânei stângi dela numărul 3 spre dreapta, pătrăţelul unde degetele vor ajunge alături va fi cel căutat — F/3 — iar în interiorul lui se va găsi strada căutată.

Alt exemplu de găsirea unei străzi: Fie să găsim Str. Zoe Grand. Deschidem ghidul după procedeul de mai sus la pagina 270 unde se află trecută numita stradă sub numărul curenţ 2396. In rubrica „Locul pe plan" găsim că numita stradă se află în pătrăţelul D/5. Plecând cu degetul arătător al mânei drepte dela D în jos şi cu cel al mânei stângi dela 5 spre dreapta, pătrăţelul unde se vor întâlni degetele va fi D/5, în interiorul căruia vom găsi strada Zoe Grand.

In acest mod se găseşte orice stradă cum şi orice număr de casă din Bucureşti.

---

*) Urmează „Indicatorul Alfabetic al Străzilor" dela pag. 1 la pag. 271.

www.dacoromanica.ro

INDICATORUL ALFABETIC AL STRADELOR

Verificat pe teren până la data de 1 Iulie 1920.

PRESCURTĂRI

Circ. = Circumscripţia.
Sect. = Sectorul.
Perc. = Percepţia.
Sect. Casei Mes. = Sectorul Casei Meseriilor.
Perif. = Periferia.
Bul. Elis. = Bulevardul Elisabeta.
Cart. = Cartierul.

www.dacoromanica.ro

No. curent	DENUMIREA	Categoria	DIRECŢIA în care se află strada
	A		
1	**A**	fundătură	Gara Dealul Spirei .
2	**A (vezi Suter A)**	stradă	
3	**A Cart. Loc. Eftine (vezi Căpitan Savopol)**	stradă	
4	**A Cart. C. F. R. Grant** . . .	stradă	Regia M. S. — Grant
5	**A Cart. C. F. R. Steaua Română** .	stradă	Cătunul Griviţa . .
6	**A Cart. R. M. S. Grant** . . .	stradă	Regia M. S. — Grant
7	**Abatorului (Nouă)**	stradă	Abatorul . . .
8	**Abatorului**	splaiul	Abatorul . . .
9	**Abatorului Prelung.** . . .	splaiul	Abatorul . . .
10	**Abatorului.**	fund. splaiul	Abatorul . . .
11	**Abrud (fostă Georgescu I).** . .	stradă	Bariera Griviţei . .
	idem	„	Filantropia . .
12	**Abrud**	fundătură	Bariera Griviţei .
13	**Academiei**	bulevard	Universitatea . .
14	**Academiei (vezi Poincaré R.)** . .	stradă	
15	**Adam Manole Petre**	stradă	Cim. Ghencea-R.27/2 O.
16	**Afumaţi**	fundătură	Bariera Griviţei . .
17	**Agica Preoteasa**	strada	Crângaşi . . .
18	**Agricultori***	stradă	Matei Voevod — Cimit. Iancu Nou
	idem	„	Bariera Călăraşilor
	idem	„	idem

No. curent	Numerotaţia Caselor	Locul pe plan	Inspect. de Poliţie = Subcentru Milit. Teritorial VI *)	Circ. de Poliţie = Circ. Milit. Teritor. Circ. 36 *)	Sector. com. 3 *)	Ocol. Comun. 4 *)	Ocol. Judecăt. 7 *)	Circ. Medic. 15 *)	Sect. Veterin. 5 *)	Perc. Fiscală 9 *)	Perc. Comun. 5 *)	Post de Pompieri 5 *)	Sect. Case Mes. 5 *)
1	1—25 2—24	F 10	I	5	1	4	1	12	5	6	1	Bul. Elis.	5
2	—	—											
3	—	—											
4	1—47	D 5	II	9	1	4	3	13	5	7	2	Cometa	1
5	1—91 2—82	D/E 2		de Cătunul Griviţa									
6	1—43 2—44	D 6	II	9	1	4	3	13	5	7	2	Cometa	1
7	24	O 14	VI	Perif. 6	3	3	4	7	4	5	5	Radu-V.	4
8	1—24	N O 13	VI	Perif. 6	3	2	4	7	4	5	5	Radu-V.	4
9	26—36	O/P 14	VI	Perif. 6	3	4	4	7	4	9	5	Radu-V.	4
10	—	R 15	VI	Perif. 6	3	4	4	7	4	9	5	Radu-V.	4
11	1 39 2—40	F 4	II	10	1	4	6	15	2	7	2	Cometa	1
	41—95 42—104	F 3	II	10	1	4	6	15	2	7	2	Cometa	1
12	1—9 2—8	F 4	II	10	1	4	6	14	2	7	2	Cometa	1
13	1—7 2—8	L 8	III	12	2	1	3 1	1 2	2	1	2	Centrala	1
14	—	—		—	—	—	—	—	—	—	—	—	—
15	—	D/E 13	I	Perif. 1	1	4	4	11	5	6	1	Bul. Elis.	5
16	1—13	E 4	II	Perif. 2	1	4	6	14	2	7	2	Cometa	1
17	1—55 2—28	B/C 4		de Cătunul Principele Carol									
18	1—117 2—120	R 7/8	V	24	3	3	5	5	3	9	4	Foişorul	3
	119 122	R 9	V	24	3	3	5	5	3	9	5	Foişorul	3
	121—147 124—158	R 9	V	24	3	3	7	6	3	9	5	Radu-V.	3

*) Reprezintă No. total al împărţirilor respective.

www.dacoromanica.ro

No. curent	DENUMIREA	Categoria	DIRECŢIA în care se află strada
19	Albă	strada	Filaret — Parcul Carol
20	Alba Iulia	stradă	Fabrica Lemaitre .
21	Albinelor	stradă	Lânăriei . . .
22	Albişoara	stradă	Foişor de Foc . .
23	Albu (vezi Colonel Albu) . . .	stradă	—
24	Alexandri Vasile (vezi VasileAlexandri)	stradă	—
25	Alecu Petrescu	fundătură	Rahovei — Măgurele
26	Alecu Russo (fostă Căruţaşi) . .	stradă	Romană colţ cu Viitorului . . .
27	Alexandrescu Grig. (vezi Grigore Al.	stradă	—
28	Alexandrina	stradă	Soseaua Chiseleff .
29	Alexandru	alee	Parcul Filipescu .
30	Alexandru cel Bun-Tei (fostă Sf. Ştefan-Tei)	stradă	Tei . . . .
31	Alexandru cel Bun	fundătură	Hala Griviţa—Matache Măcelaru . .
32	Alex. Iacobescu (vezi Iacobescu Al.)	stradă	--
33	Alexandru Ioan Cuza (fost Bd. Drept.)	bulevard	Piaţa Victoriei -- Capul Podului . . .
	idem	„	idem
	idem	„	idem
	idem	„	Gara de Nord . .
34	Alexandru Lahovari (fostă Dorobanţi)	stradă	Piaţa Romană . .
	idem	„	idem
	idem	„	idem

No. curent	Numerotaţia Caselor	Locul pe plan	Inspect. de Poliţie = Subcentru Milit. Teritorial VI *)	Circ. de Poliţie = Circ. Milit. Teritor. 36 *)	Sector. com. 3 *)	Ocol. Comun. 4 *)	Ocol Judecăt. 7 *)	Circ. Medic. 15 *)	Sect. Veterin 5 *)	Perc. Fiscală 9 *)	Perc. Comun. 5 *)	Post de Pompieri 5 *)	Sect. Case Mes 5 *)
19	1—33 2—24	I 11/12	VI	30	3	3	4	10	4	1	1	Radu-V.	5
20	1—27 2—30	O 13	VI	28	3	3	7	7	4	9	5	Radu-V.	4
21	1—59 2—20	N 13	VI	29	3	3	4	8	4	5	5	Radu-V.	4
22	1—29 bis 2—22	P6/7	IV	17	2	3	5	4	3	4	4	Foişorul	3
23	—	—	—	—	—	—	—	—	—	—	—	—	—
24	—	—	—	—	—	—	—	—	—	—	—	—	—
25	2—30	G 13	VI	30	3	4	4	10	4	6	1	Radu-V.	5
26	1 25 2—20	M 6	III	13	2	2	2	2	3	3	3	Cometa	2
27	—	—	—	—	—	—	—	—	—	—	—	—	—
28	1—13 2—30	H 1/2	III	Perif. 3	1	4	6	1	2	7	2	Cometa	2
29	1—7 2—28	I 3/4	III	Perif. 3	2	4	6	1	2	7	2	Cometa	2
30	1—21 2—36	P 2/3	IV	Perif. 4	2	4	2	3	3	8	3	Cometa	2
31	2—14	H 7	II	7	1	2	3	14	2	2	2	Bul. Elis	1
32	—	—	—	—	—	—	—	—	—	—	—	—	—
33	1—9 a 2—10	H 5	II	8	1	3	6	15	2	2	2	Cometa	1
	11—21 12—34	H 5	II	8	1	3	6	14 15	2	2	2	Cometa	1
	23—69 36—60	G,H 5	II	8	1	3	6	14 15	2	7	2	Cometa	1
	71—97 62—96	G 5	II	8	1	3	6	14	2	7	2	Cometa	1
34	1—19 2—26	K 7	III	14	2	1	6	1	2	3	3	Cometa	1
	21—37	K 6	III	14	2	1	6	1	2	3	3	Cometa	1
	39—45 28—48 bis	L 6	III	14	2	1	6 2	1	2	3	3	Cometa	2

*) Reprezintă No. total al împărţirilor respective.

www.dacoromanica.ro

No. curent	DENUMIREA	Categoria	DIRECŢIA în care se află strada
35	Alexandru Lahovari	piaţa	Piaţa Romană . .
36	Alexandru Odobescu	stradă	Floreasca . . .
37	Alexandru Orăscu (fostă Saturn) .	stradă	Arsenalul . . .
38	Alexandru Radovici (vezi G-ral Al. Rad).	stradă	—
39	Alexe (vezi Biserica Alexe). . .	stradă	—
40	Alexe Marin	alee	Hala Griviţa—Matache Măcelaru . .
41	Aman Teodor (vezi Teodor Aman) .	stradă	—
42	Amfibelor	fundătură	Mitropolia . . .
43	Amzei	stradă piaţă	Ministerul de Finanţe
44	Amzei	intr.	Ministerul de Finanţe
45	Amzei	piaţă	Ministerul de Finanţe
46	Ana Cuţarida	stradă	Cătunul Griviţa . .
47	Ana Davila	stradă	Cotroceni . . .
48	Ana Davila	alee	Cotroceni . . .
49	Anastase Panu (fostă II Iunie-Staicu)	stradă	Bariera Dudeşti . .
50	Anastasia Domniţa (vezi Domniţa An.)	stradă	—
51	Ancuţa Domniţa (vezi Domniţa Ancuţa)	stradă	—
52	Angela . . . . . ,	stradă	Abatorul . . .
53	Angelescu G. (vezi G-ral Angelescu G.)	stradă	—
54	Anghel Dumitrescu (fostă Salcia Uscată)	stradă	Herăstrău . . .
55	Anghel Ghiţă (vezi Ghiţa Anghel) .	stradă	—
56	Anghel Nic. (vezi Nic. Anghel) . .	stradă	—
57	Anghel Zamfir (vezi Zamfir Anghel) .	stradă	—
58	Antim	stradă	Mitropolia . . .
	idem	„	idem

No. curent	Numerotaţia Caselor	Locul pe plan	Inspect. de Poliţie = Subcentru Milit. Teritorial VI *)	Circ. de Poliţie = Circ Milit. Teritor. 36 *)	Sector. Com. 3 *)	Ocol. Comun. 4 *)	Ocol. Judecăt. 7 *)	Circ. Medic 15 *)	Sect. Veterin. 5 *)	Perc. Fiscală 9 *)	Perc. Comun. 5 *)	Post de Pompieri 5 *)	Sect. Casei Mes. 5 *)
35	94—96	L 6	III	14	2	1	2	2	2	3	3	Cometa	2
36	—	L 2	III	Perif. 3	2	4	2	2	2	8	3	Cometa	2
37	1—47 2—44	I 9	I	3	1	2	1	12	5	2	2	Bul. Elis.	5
38	—	—	—	—	—	—	—	—	—	—	—	—	—
39	—	—	—	—	—	—	—	—	—	—	—	—	—
40	1—5 2—8	H 6	II	7	1	1	3	15	2	2	2	Cometa	1
41	—	—	—	—	—	—	—	—	—	—	—	—	—
42	1—9	K 11	I	3	1	2	4	10	5	1	1	Radu-V.	5
43	1—17 bis 2—28	K 6	III	14	2	1	6	1	2	3	3	Cometa	1
44	1—6	K 6	III	14	2	1	6	1	2	3	3	Cometa	1
45	—	K 6	III	14	2	1	6	1	2	3	3	Cometa	1
46	—	E 2	—	de cătunul Griviţa									
47	1—59 2—26	E/F 9	I	5	1	4	1	12	5	2	2	Bul. Elis.	5
48	—	E 9	I	5	1	4	1	15	5	2	2	Bul. Elis.	5
49	1—47 2—32	O 11	V	23	3	3	7	7	4	5	5	Radu-V.	4
50	—	—	—	—	—	—	—	—	—	—	—	—	—
51	—	—	—	—	—	—	—	—	—	—	—	—	—
52	2	O 13	VI	Perif. 6	3	3	4	7	4	9	5	Radu-V.	4
53	—	—	—	—	—	—	—	—	—	—	—	—	—
54	1—11 2—110	H/I 1	III	Perif. 3	1	4	6	1	2	7	2	Cometa	2
55	—	—	—	—	—	—	—	—	—	—	—	—	—
56	—	—	—	—	—	—	—	—	—	—	—	—	—
57	—	—	—	—	—	—	—	—	—	—	—	—	—
58	1—29 2—30	K 10	I	1	1	2	4	10 11	5	1	1	Centrala	5
	31—63 32—70	I/K 11	I	3	1	2	4	10 11	5	1	1	Centrala	5

*) Reprezintă No. total al împărţirilor respective.

www.dacoromanica.ro

No. curent	DENUMIREA	Categoria	DIRECŢIA în care se află strada
59	Antim, Biserica	piaţă	Mitropolia . . .
60	Antonica	stradă	Malmaison . .
61	Anton Pann	stradă	Biserica Lucaci . .
62	Anton Sf. (vezi Sf. Anton) . .	stradă şi piaţă	—
63	Apele Minerale	stradă	Fabrica Lemaître .
64	Apolodor	stradă	Arsenalul . . .
	idem	„	idem
65	Apostol	stradă	Biserica Dobroteasa .
66	Apostoli Sf. (vezi Sf. Apostoli) .	stradă	—
67	Aprodu Purice	stradă	Oborul de Vite .
68	Aquila	stradă	Opler—Şcoala Mil. Inf.
	idem		idem
69	Arbore Hatmanul (v. Hatmanul Arbore)	stradă	—
70	Arcului	stradă	Armenească . .
71	Ardeleni	stradă	Romană colţ cu Viitorului . . .
72	Aref (vezi Cetatea Aref) . . .	stradă	—
73	Argeş (fostă Fariseulni) . . .	stradă	Bariera Moşilor . .
74	Arhangheli Sf. (vezi Sf. Arhangheli .	stradă	—
75	Arhiereul Calist	stradă	Bariera Călăraşilor .
76	Arhitecţilor	stradă	Bariera Dudeşti . .

No. curent	Numerotaţia Caselor	Locul pe plan	Inspect. de Poliţie = Subcentru Milit. Teritorial V.*)	Circ. de Poliţie = Circ. Milit. Teritor 36 *)	Sector com. 3 *)	Ocol. Comun. 4 *)	Ocol. Judecăt. 7 *)	Circ. Medic. 15 *)	Sect. Veterin. 5 *)	Perc. Fiscală 9 *)	Perc. Comun. 5 *)	Post de Pompieri 5 *)	Sect. Case Mes. 5 *)
59	—	K 10	I	3	1	2	4	10	5	1	1	Centrala	5
60	1—21 2—20	G/H 7	II	7	1	2	3	14	5	2	2	Bul. Elis.	1
61	1—41 2—54	N 9/10	V	21	3	2	5	6	3	5	5	Radu-V.	3
62	—	—	—	—	—	—	—	—	—	—	—	—	—
63	1—31 2—56	O 12/13	VI	28	3	3	7	7	4	5	5	Radu-V.	4
64	1—5 2—6	K 10	I	1	1	1	4	10 11	5	1	1	Centrala	5
	7—47 8—36	K 10	I	1	1	2	4	11	5	1	1	Centrala	5
65	1—3 2—4	N 12	VI	28	3	2	7	7	4	5	5	Radu-V.	4
66	—	—	—	—	—	—	—	—	—	—	—	—	
67	1—15 2—8	P 6	IV	17	2	3	5	4	3	8	4	Foişorul	3
68	1—33 2—34	H 11	I	3	1	3	4	11	5	6	1	Bul. Elis	5
	35—47 36—44	H 11	I	4	1	3	4	11	5	6	1	Bul. Elis.	5
69	—	—	—	—	—	—	—	—	—	—	—	—	
70	1—35 2—32	N 7/8	IV	16	2	2	2	3	3	4	4	Centrala	2
71	1—7 2—8	O 5/6	IV	18	2	3	2	3	3	8	3	Cometa	2
72	—	—	—	—	—	—	—	—	—	—	—	—	
73	1—15 2—20	O 6	IV	18	2	3	2	3	3	4	4	Foişorul	2
74	—	—	—	—	—	—	—	—	—	—	—	—	
75	1—9 2—10	S 9	V	24	3	3	5	5	3	9	4	Foişorul	3
76	1—7 2—4	P 10	V	25	3	3	7	6	3	9	5	Radu-V.	3

*) Reprezintă No. total al împărţirilor respective.

www.dacoromanica.ro

No. curent	DENUMIREA	Categoria	DIRECŢIA în care se află strada
77	Arhivelor	stradă	Arsenalul
78	Arhivelor	Intrarea	Arsenalul
79	Arhivelor	splaiul	Arsenalul
80	Arionoaei	stradă	Bragadiru
81	Aristia	stradă	Dosul Gărei de Nord
82	Aristia	fundătură	Dosul Gărei de Nord
83	Armaşului (azi General Eremia Grigorescu	stradă	Grădina Icoanei
84	Armaşului	fundătură	Grădina Icoanei
85	Armenească (dela Calea Moşilor până la Bulev. Carol)	stradă	Armenească
	Armenească (dela Bulev. Carol până la Strada Toamnei	stradă	"
86	Armoniei	stradă	Mitropolia
87	Armoniei (vezi Doctor Bacalogiu)	stradă	—
88	Aron Florian (fostă Ermitului)	stradă	Batişte
89	Aron Florian	piaţă	Precupeţii-Noi
90	Arsenalul Linia (vezi Linia Arsenalului)	stradă	—
91	Artănoaia (vezi Hărtănoaia)	gropi	—
92	Artei	stradă	Mitropolia
93	Asachi Dr. (vezi Dr. Asachi)	stradă	—
94	Asilul de Noapte (vezi Azilul de Noapte)	stradă	—
95	Asian	fundătură	Gara Obor
96	Assap Vaporul (vezi Vaporul Assan)	stradă	—
97	Astronomului (vezi General Dr. Gr. Zah. Petrescu)	stradă	—
98	A. T. Laurian (vezi Laurian A. T.)	piaţă	—

No. curent	Numerotaţia Caselor	Locul pe plan	Inspect. de Poliţie = Subcentru Milit. Teritorial VI *)	Circ. de Poliţie = Circ. Milit. Teritor. 36 *)	Sector. Com. 3 *)	Ocol. Comun. 4 *)	Ocol. Judecăt. 7 *)	Circ. Medic. 15 *)	Sect. Veterin. 5 *)	Perc. Fiscală 9 *)	Perc. Comun. 5 *)	Post de Pompieri 5 *)	Sect. Case Mes 5 *)
77	1-5 2—4	I 9	I	2	1	2	1	12	5	1	1	Centrala	5
78	—	I 9	I	2	1	2	1	12	5	1	1	Centrala	5
79	1—11	I/K 9	I	2	1	1	1	12	5	1	1	Centrala	5
80	1—67 2—64	I 11	I	4	1	3	4	11	5	1	1	Radu-V.	5
81	1—27 2—36	F 6	II	7	1	3	3	14	5	2	2	Bul. Elis.	1
82	1—11 2—20	F 6	II	7	1	3	3	14	5	2	2	Bul. Elis.	1
83	1—25 2—32	L 6	III	14	2	1	2	2	2	3	3	Cometa	2
84	1—13 2—8	L 6	III	14	2	1	2	2	2	3	3	Cometa	2
85	1 b—5 2—12	M/N 8	III	11	2	1	5	3	3	4	4	Centrala	2
	7—49 14—50	N 7/8	IV	16	2	2	2	3	3	4	4	Foişorul	2
86	1—11 2—10	K 10	I	1	1	1	4	10	5	1	1	Centrala	5
87	—	—	—	—	—	—	—	—	—	—	—	—	—
88	1—7 2—8	M 7	III	12	2	2	2	2	3	3	3	Centrala	2
89	—	M 5	III	13	2	2	2	2	3	3	3	Cometa	2
90	—	—	—	—	—	—	—	—	—	—	—	—	—
91	—	—	—	—	—	—	—	—	—	—	—	—	—
92	1—13 2—24	K 10	I	1	1	1	4	10	5	1	1	Centrala	5
93	—	—	—	—	—	—	—	—	—	—	—	—	—
94	—	—	—	—	—	—	—	—	—	—	—	—	—
95	2—20	T 4	IV	20	2	4	5	4	3	8	4	Foişorul	3
96	—	—	—	—	—	—	—	—	—	—	—	—	—
97	—	—	—	—	—	—	—	—	—	—	—	—	—
98	—	—	—	—	—	—	—	—	—	—	—	—	—

*) Reprezintă No. total al împărţirilor respective

www.dacoromanica.ro

No curent	DENUMIREA	Categoria	DIRECŢIA în care se află strada
99	Atanase Săvulescu	stradă	Cimit. Şerban-Vodă (Belu) . . .
100	Atelierului	stradă	Hala Griviţa Matache Măcelaru . .
101	Atelierului (vezi Ing. Hârjău) . .	fundătură	
102	Atelierului	stradă	Giuleşti . . .
103	Atelierele Noi	bulevard.	Giuleşti . . .
104	Atena (fostă Cătunului şi Costaforu)	stradă	Piaţa Romana . .
	idem	„	idem
105	30 August	stradă	Crângaşi . . .
106	Aurelian P. S. (fostă Salcia) . . .	soseaa	Soseaua Chiseleff .
107	Aureliu	stradă	Armenească . .
108	Aurel Vlaicu (fostă Ţăranilor) . .	stradă	Grădina Icoanei .
	idem	„	Precupeţi-Noi . .
109	Aurel Vlaicu	fundătură	Precupeţi-Noi . .
110	Aurel Vlaicu	stradă	Giuleşti . . .
111	Aurora	stradă	Biserica Dobroteasa .
112	Aurora	stradă	Cătunul Griviţa . .
113	Austrului	stradă	Foişor de Foc . .
	idem	„	idem
114	Austrului Prelungirea . . .	stradă	Hala Traian . .
115	Avedic	fundătură	Soseaua Chiseleff .
116	Aviaţie şi Tabăra Cotroceni . .	drum spre	Cotroceni. . . .

No. curent	Numerotaţia Caselor	Locul pe plan	Inspect. de Poliţie = Subcentru Milit. Teritorial VI *)	Circ. de Poliţie = Circ. Milit. Teritor. 36 *)	Sector Com. 3 *)	Ocol. Comun. 4 *)	Ocol. Judecăt 7 *)	Circ. Medic. 15 *)	Sect. Veterin. 5 *)	Perc. Fiscală 9 *)	Perc. Comun. 5 *)	Post de Pompieri 5 *)	Sect. Case i Mes. 5)*
99	1—39 2—50	I/K 15/16	VI	30	3	4	4	9	4	6	1	Radu-V.	4
100	1—21 2—30	H 6	II	7	1	1	3	14	2	2	2	Bul. Elis.	1
101	—	—	—	-									
102	1—15 2—16	C/D 3	—	de Căt. Principele Carol									
103	—	B/C 2	—	de Căt. Principele Carol									
104	1—21 2—10	K 6	III	14	2	1	6	1	2	3	3	Cometa	1
	23—29 22—18	L 6	III	14	2	1	6	1	2	3	3	Cometa	2
105	1—39 2—40	D 4	II	9	1	4	3	13	5	7	2	Cometa	1
106	1—37 2—32	G 1/2	III	Perif. 3	1	4	6	15	2	7	2	Cometa	1
107	1—35 2—32	N 7	IV	16	2	2	2	3	3	4	4	Foişorul	2
108	1—69 2—82 a	M 6	II	13	2	2	2	2	3	3	3	Cometa	2
	71—163 84—184	M 5	III	13	2	3	2	2	3	3	3	Cometa	2
109	178	L/M 4	III	13	2	3	2	2	3	3	3	Cometa	2
110	1—17 2—18	C 3	—	de Căt. Principele Carol									
111	1—69 2—64	N 11/12	VI	28	3	2	7	7	4	5	5	Radu-V.	4
112	1—7 2—6	E 2	III	de Cătunul Griviţa									
113	1—13	P 8	V	22	3	3	5	5	3	4	4	Foişorul	3
	15—35 2—36	P 8	V	22	3	3	5	5	3	9	4	Foişorul	3
114	33—35 30—36	P 8	V	22	3	3	5	5	3	9	4	Foişorul	3
115	1—27	H 3	III	Perif. 3	1	4	6	15	2	7	2	Cometa	1
116		D 9	I	Perif. 1	1	4	1	12	5	6	1	Bul. Elis.	5

*) Reprezintă No. total al împărţirilor respective.

www.dacoromanica.ro

No. curent	DENUMIREA	Categoria	DIRECŢIA în care se află strada
117	Avram Iancu (fostă Iancului) . .	stradă	Arsenalul . . .
118	Axente Sever (fostă Câmpul Ştiefler)	stradă	Bragadiru . . .
119	Azilul de Noapte	stradă	Arsenalul . . .
	.....	.....	.....
	.....	.....	.....
	.....	.....	.....
	.....	.....	.....
	B		
120	B.	fund.	Gara Dealul Spirei .
121	B. Cartier C. F. R. Grant . .	stradă	Regia M. S. Grant .
122	B. Cartier C. F. R. Steaua Română .	stradă	Cătunul Griviţa . .
123	B. Cart. Loc. Eftine (vezi Colonel Albu)	stradă	—
124	B. Cartier R. M. S. Grant . .	stradă	Regia M. S. Grant .
125	Baba Dochia	stradă	Biserica Dobroteasa .
126	Bacaloglu Dr. (vezi Dr. Bacaloglu .	stradă	—
127	Băcani	stradă	Piaţa Sf. Gheorghe .
128	Badea Colonel (vezi Colonel Albu) .	stradă	—
129	Bălcoianu	alee	Filaret — Parcul Carol
130	Baicului	stradă	Gara Obor . .
	idem	„	idem
131	Baicului	stradelă	Gara Obor . .
132	Baicului I	fund.	Gara Obor . .
133	Baicului II	fund.	Gara Obor . .
134	Baicului III	fund.	Gara Obor . .
135	Băile Eforiei	fund.	Poşta Centrala
136	Bălănescu Roseti (vezi R. Bălănescu)	stradă	—

No. curent	Numerotaţia Caselor	Locul pe plan	Inspect. de Poliţie = Subcentru Milit. Teritorial VI *)	Circ. de Poliţie = Circ. Milit. Teritor. 36 *)	Sector Com. 3 *)	Ocol. Comun. 4 *)	Ocol. Judecăt. 7 *)	Circ. Medic. 15 *)	Sect. Veterin. 5 *)	Perc. Fiscală 9 *)	Perc. Comun. 5 *)	Post de Pompieri 5 *)	Sect. Case Mes. 5 *)
117	1—21 2—34	O 7/8	V	22	3	2	5	4 5	3	4	4	Foişorul	3
118	65—91	G 12	I	4	1	4	4	11	5	6	1	Bul. Elis	5
119	2—14	K 9/16	I	1	1	1	4	11	5	1	1	Centrala	5
	.....	.....	.....	.....	.....	.....	.....	.....	.....	.....	.....	.....	.....
	.....	.....	.....	.....	.....	.....	.....	.....	.....	.....	.....	.....	.....
	.....	.....	.....	.....	.....	.....	.....	.....	.....	.....	.....	.....	.....
	.....	.....	.....	.....	.....	.....	.....	.....	.....	.....	.....	.....	.....
120	1—5 2	F 10	I	5	1	4	1	12	5	6	1	Bul. Elis.	5
121	1—47 2—48	D 5	II	9	1	4	3	13	5	7	2	Cometa	1
122	1—81 2—60	D/E 2	—	de Cătunul Griviţa									
123	—	—	—	—	—	—	—	—	—	—	—	—	—
124	1—23	D 5/6	II	9	1	4	3	13	5	7	2	Cometa	1
125	2—4	N 12	VI	28	3	2	7	7	4	5	5	Radu-V.	4
126	—	—	—	—	—	-	—	—	—	—	—	—	—
127	1—3 2—4	L 9	III	11	2	1	1	3	3	4	5	Centrala	1
128	—	—	—	—	—	—	—	—	—	—	—	—	—
129	1—17 2 10	K 12	VI	30	3	3	4	10	4	1	1	Radu-V.	5
130	1 2—62	T 5/6	IV	20	2	4	5	4	3	9	4	Foişorul	3
	65 64—68	U 5	IV	20	2	4	5	4	3	9	4	Foişorul	3
131	1—3 2	T 6	IV	20	2	4	5	4	3	9	4	Foişorul	3
132	1—23 2—32	T 6	IV	20	2	4	5	4	3	9	4	Foişorul	3
133	—	T 6	IV	20	2	4	5	4	3	9	4	Foişorul	3
134	—	T 6	IV	20	2	4	5	4	3	9	4	Foişorul	3
135	—	K 9	I	1	1	1	1	14	2	1	1	Centrala	3
136	—	—	—	—	—	—	—	—	—	—	—	—	—

*) Reprezintă No. total al împărţirilor respective.

www.dacoromanica.ro

No. curent	DENUMIREA	Categoria	DIRECŢIA în care se află strada
137	Bălaşa Domniţa (vezi Domniţa Bălaşa) .	splai	—
138	Bălcescu Nicolae (vezi N. Bălcescu)	stradă	—
139	Balcic (Cartierul Suter-Colentina) .	stradă proectată	Colentina . . .
140	Balint, Popa (vezi Popa Balint) .	stradă	—
141	Banat (fostă Văcărescu II) . .	stradă	Dosul Gărei de Nord
142	Banca Naţională azi Eugeniu Carada.	stradă	Poşta Centrală . .
143	Bănci	stradă	Cătunul Griviţa .
144	Banul Manta (fostă Grozăveşti) .	stradă	Grozăveşti — Banul Manta . . .
145	Banul Manta	fund.	Grozăveşti — Banul Manta
146	Banul Mărăcine (fostă Israelită) .	stradă	Piaţa Mare — Halele Centrale . .
147	Banul Mihalcea (fostă Ermitului) .	stradă	Arsenalul . . .
148	Banului (vezi Mărăşti) . . .	stradă	—
149	Bărăţiei	stradă	Piaţa Sf. Gheorghe .
150	Bărăţiei II	stradelă	Piaţa Sf. Gheorghe
151	Barbă Rasă (vezi Campoducelui Prel.)	stradă	—
152	Barbă Rasă	fund.	Bariera Dudeşti
153	Bărbătescu	stradă	Bragadiru . . .
154	Barbu Catargiu	stradă	Ministerul de Finanţe
155	Barbu Catargiu	"	idem
156	Barbu Lăutaru	fund.	Cimitirul Sf. Viner
157	Barbu şi Stoian (vezi Stoian şi Barbu)	fund.	—
158	Bardului	stradă	Biserica Sf. Spiridon (Şerban-Vodă) .

No. curent	Numerotaţia Caselor	Locul pe plan	Inspect. de Poliţie = Subcentru Milit. Teritorial VI *)	Circ. de Poliţie = C. rc. Milit. Teritor. 36 *)	Sector. Com. 3 *)	Ocol. Comun. 4 *)	Ocol. Judecăt. 7 *)	Circ. Medic. 15 *)	Sect. Veterin. 5 *)	Perc. Fiscală 9 *)	Perc. Comun. 5 *)	Post de Pompieri 5 *)	Sect. Case Mes. 5 *)
137	—	—	—	—	—	—	—	—	—	—	—	—	—
138	—	—	—	—	—	—	—	—	—	—	—	—	—
139	—	B/S 2	IV	20	2	4	5	4	3	8	4	Cometa	3
140	—	—	—	—	—	—	—	—	—	—	—	—	—
141	1—25 2—40	F 6	II	7	1	3	3	14	5	2	2	Bul. Elis.	1
142	1 2	L 9	III	11	2	1	1	11	2	1	2	Centrala	1
143	1—51 2—52	D 1/2	de Cătunul Griviţa										
144	1—69 2—72	G 4	II	10	1	3	6	15	2	7	2	Cometa	1
145	1—43 2—16	G 4	II	10	1	3	6	15	2	7	2	Cometa	1
146	1—29 2 10	M 10	VI	26	3	2	7	7 8	4	5	5	Radu-V.	4
147	1—7 2—4	I 10	I	3	1	3	4	11	5	1	1	Centrala	5
148	—	—	—	—	—	—	—	—	—	—	—	—	—
149	1—35 2—46	M 9	VI	26	2	1	7	4	3	4	5	Centrala	3 5
150	1—7 2—8	M 9	VI	26	2	1	5	4	3	4	5	Centrala	3
151	—	—	—	—	—	—	—	—	—	—	—	—	—
152	1—19 2 18	P 11	V	25	3	4	7	7	4	9	5	Radu-V.	4
153	1—3 2—10	H 13	VI	30	3	4	4	10	4	6	1	Radu-V.	5
154	2—6	I 6	II	8	1	1	6	15	2	2	2	Cometa	1
155	1—17 8—22	I 6	II	8	1	1	6	15	2	3	3	Cometa	1
156	1—3	E 4	II	Perif 2	1	4	6	14	2	7	2	Cometa	1
157	—	—	—	—	—	—	—	—	—	—	—	—	—
158	1—11 2—8	L 12	VI	27	3	2	4	9	4	1	1	Radu-V.	4

*) Reprezintă No total al împărţirilor respective.

www.dacoromanica.ro

No. curent	DENUMIREA	Categoria	DIRECŢIA în care se afiă strada
159	Barierei	stradă	Dosul Gărei de Nord
	idem	„	idem
160	Bâria	fund.	Rahovei — Măgurele
161	Basarab	bulev.	Regia M. S. Grant .
	idem	„	Regia M. S. Grant .
	idem	„	Bariera Griviţei . .
	idem	„	Bariera Griviţei, .
	idem	„	Bariera Griviţei . .
	idem	„	Grozăveşti — Banul Manta . . .
	idem	„	Piaţa Victoriei (Capul Podului) . .
	idem	„	Piaţa Vict. (Cap. Pod.)
162	Basarab (vezi Răsboeni) . . .	fund.	—
163	Basarabia (fostă Occidentului) . .	stradă	Matache Măcelaru — Hala Griviţa . .
164	Basarabilor (vezi Mavrogheni) . .	stradă	—
165	Bateriilor	stradă	Arsenalul . . .
166	Batişte	stradă	Batişte . . .
	idem	„	Batişte . . .
167	Bătrânilor	stradă	Biserica Sf. Spiridon (Şerban-Vodă) .
168	Bazaca	stradă	Piaţa Mare — Halele Centrale . . .
169	Becheru, Mucenicii (v. Mucenici Becheru)	stradă	—
170	Belizarie (Luther)	stradă	Dosul Gărei de Nord

No. curent	Numerotaţia Caselor	Locul pe plan	Aspect. de Poliţie = Subcentru Milit. Teritorial VI *)	Circ. de Poliţie = Circ. Milit. Teritor. 36 *)	Sector. Com. 3 *)	Ocol. Comun. 4 *)	Ocol. Judecăt. 7 *)	Circ. Medic. 15 *)	Sect. Veterin. 5 *)	Perc. Fiscală 9 *)	Perc. Comun. 5 *)	Post de Pompieri 5 *)	Sect. Cas Mes. 5 *)
159	1—21 2—24	F 6	II	7	1	3	3	14	5	2	2	Bul. Elis.	1
	23—41 26—36	F 5	II	7	1	3	3	14	5	6	2	Bul. Elis.	1
160	1—15	G/H13	VI	30	3	4	4	10	4	6	1	Radu-V.	5
161	1—19 2—24	E 6	II	9	1	4	3	13	5	7	2	Cometa	1
	21—43 26—70	E F 5	II	7	1	3	3	14	5	7	2	Cometa	1
	45 72	F 5	II	7	1	3	3	14	2	7 2	2	Cometa	1
	47—51	F 5	II	10	1	3	6	14	2	7	2	Cometa	1
	53—83 74—120 bis	F 5	II	10	1	3	6	14	2	2	2	Cometa	1
	85—131 126—164	G 4	II	10	1	3	6	15	2	7 2	2	Cometa	1
	133—151 166—196	H 4	II	10	1	3	6	15	2	7 2	2	Cometa	1
	153—157 198—234	H 4	II	10	1	3	6	15	2	7	2	Cometa	1
162	—	—	—	—	—	—	—	—	—	—	—	—	—
163	1—53 2—42	H 5 I 6	II	8	1	2	6	15	2	2	2	Cometa	1
164	—	—	—	—	—	—	—	—	—	—	—	—	—
165	1—43 2—58	K 9/10	I	3	1	2	4	11	5	1	1	Centrala	5
166	1—21 2—24	L/M 8	III	12	2	1	2	2	2	3	3	Centrala	2
	23—41 26—56	M 7	III	12	2	2	2	2	3	3	3	Centrala	2
167	1—49 2—40	M 12	VI	29	3	3	4	8	4	1	1	Radu-V.	4
168	1—13 2—12	L 9/10	VI	26	3	1	7	5	4	1	1	Centrala	5
169	—	—	—	—	—	—	—	—	—	—	—	—	—
170	1—25 2—28 a.	F 6	II	7	1	3	3	14	5	2	2	Bul. Elis.	1

*) Reprezintă No total al împărţirilor respective.

www.dacoromanica.ro

No curent	DENUMIREA	Categoria	DIRECŢIA în care se află strada
171	Belizarie (vezi Bucovina) . . .	stradă	—
172	Belizarie (vezi Suceava) . . .	fund.	—
173	Belvedere	stradă	Poşta Centrală . .
	idem	„	Poşta Centrală . .
174	Belvedere	piaţă	Poşta Centrală . .
175	Belvedere Grant I şi II (vezi Nicol. Filimon)	stradă	—
176	Berceni (vezi Fraţii Berceni) . .	stradă	—
177	Berechet	stradă	Tei . . . .
178	Berthelot (vezi General Berthelot) .	stradă	—
179	Berzei, Prelung.	stradă	Cismigiu . . .
180	Berzei	stradă	Cismigiu . . .
	idem	„	Hala Griviţa (Matache Măcelaru) . .
181	Berzei (vezi Ciclopi) . . .	fund.	—
182	Bibescu-Vodă	stradă	Piaţa Mare — Halele Centrale. . .
	idem	„	idem
	idem	„	idem
183	Bibescu-Vodă Prelung. . . .	stradă	Piaţa Mare—Hal. Centr.
184	Bibescu-Vodă	fund.	Piaţa Mare—Hal. Centr.
185	Bibescu-Vodă	piaţă	Piaţa Mare—Hal. Centr.
186	Bibescu-Vodă	splaiul	Piaţa Mare—Hal. Centr.
187	Bicheru Nic. (vezi Nic. Bicheru) .	stradă	—
188	Bidulescu	fund.	Ghencea — Reg. 27/2 Obuz. . . .
189	Birjarilor (Vechi)	stradă	Bariera Moşilor . .

No. curent	Numerotaţia Caselor	Locul pe plan	Inspect. de Poliţie = Subcentru Milit. Teritorial VI *)	Circ. de Poliţie = Circ. Milit. Teritor. 36 *)	Sector. Com. 3 *)	Ocol. Comun. 4 *)	Ocol. Judecăt 7 *)	Circ. Medic. 15 *)	Sect. Veterin. 5 *)	Perc. Fiscală 9 *)	Perc. Comun 5 *)	Post de Pompieri 5 *)	Sect. Cas. Mes. 5 *)
171	—	—	—	—	—	—	—	—	—	—	—	—	—
172	—	—	—	—	—	—	—	—	—	—	—	—	—
173	1—15 2—12 b.	K 9	I	1	1	1	1	13 14	2	1	1	Centrala	1
	17—27 14—16	K 8/9	I	2	1	1	1	13	2	2	2	Centrala	1
174	—	K 9	I	1	1	1	1	13	2	1	1	Centrala	5
175	—	—	—	—	—	—	—	—	—	—	—	—	—
176	—	—	—	—	—	—	—	—	—	—	—	—	—
177	1—23 2—20	P 2	IV	Perif. 4	2	4	2	3	3	8	3	Cometa	2
178	—	—	—	—	—	—	—	—	—	—	—	—	—
179	1—23 2—30	H 7/8	I	2	1	2	3	14	2	2	2	Bul. Elis.	1
180	25—55 32—50	H 7	I	2	1	1	3	14	2	2	2	Bul. Elis.	1
	55 a—145 52 —110	H 6/7	II	7	1	1	3	14	2	2	2	Bul. Elis.	1
181	—	—	—	—	—	—	—	—	—	—	—	—	—
182	1—3 2—10	L 10	VI	26	3	1	4	10	1	1	1	Centrala	5
	5—15 12—22	L 10	VI	26	3	1	4	9	1	1	1	Radu-V.	4
	17 24	L/M 11	VI	27	3	2	4	8	4	1	1	Radu-V.	4
183	1 2—6	L 10	I	1	1	1	4	10	5	1	1	Centrala	5
184	11—15	L 10	VI	26	3	1	4	9	1	1	1	Radu-V.	4
185	—	L 10	VI	26	3	1	4	9	1	1	1	Radu-V.	4
186	1—7	L 10	VI	26	3	1	4	9	1	1	1	Radu-V.	4
187	—	—	—	—	—	—	—	—	—	—	—	—	—
188	1—11 2—12	E 11	I	Perif. 1	1	4	1	12	5	6	1	Bul. Elis.	5
189	1—65 b. 2—62	O 5/6	IV	18	2	3	2	3	3	8	4	Cometa	2

*) Reprezintă No. total al împărţirilor respective.

www.dacoromanica.ro

No. curent	DENUMIREA	Categoria	DIRECŢIA în care se află strada
190	Birjarii-Noi (vezi Inginer Jorceanu)	stradă	—
191	Biruinţei	stradă	Cătunul Griviţa
192	Biserica Alexe	stradă	Biserica Sf. Spiridon (Şerban-Vodă)
193	Biserica Antim (vezi Antim)	piaţă	—
194	Biserica Doamnei	stradelă	Universitatea
195	Biserica Enei	stradă	Universitatea
	Idem	„	idem
196	Biserica Enei	intrare	Universitatea
197	Biserica Oboru Nou (vezi Popa Lazăr)	stradă	—
198	Biserica Pantelimon	stradă	Foişorul de Foc
199	Biserica Popa Chiţu	stradă	Romană colţ cu Viitorului
200	Biserica Răzvan	stradelă	Piaţa Sf. Gheorghe
201	Biserica Săracă	stradelă	Mitropolia
202	Biserica Tabaci	intrare	Lânăriei
203	Biserica Udricani	stradă	Bis. Sf. Vineri — Primăria
204	Blaj	stradă	Gura Lupului— Raion
205	Blănari	stradă	Piaţa Sf. Gheorghe
	idem	„	idem
206	Blanc A	alee	Piaţa Victoriei (Capul Podului)
207	Blanc B	alee	Piaţa Victoriei (Capul Podului)
208	Blanduziei	stradă	Batişte
209	Boerebista	stradă	Mitropolia
210	Boerebista	fund.	Mitropolia

No. curent	Numerotaţia Caselor	Locul pe plan	Inspect. de Poliţie = Subcentru Milit. Teritorial VI *)	Circ. de Poliţie = C.ro. Milit. Teritor. 36 *)	Sector. Com. 3 *)	Ocol. Comun. 4 *)	Ocol. Judecăt. 7 *)	Circ. Medic. 15 *)	Sect. Veterin. 5 *)	Perc. Fiscală 9 *)	Perc. Comun. 5 *)	Post de Pompieri 5 *)	Sect. Cas. Mes. 5 *)
190	—	—	—	—	—	—	—	—	—	—	—	—	—
191	1—27 2-18	D 1	—	de Cătunul Griviţa									
192	1—29 2—38	L 12	VI	29	3	3	4	8	4	1	1	Radu-V.	4
193	—	—	—	—	—	—	—	—	—	—	—	—	—
194	1	L 8/9	III	11	2	1	1	2	2	1	2	Centrala	1
195	1—11	L 8	III	12	2	1	2	1	2	3	3	Centrala	1
	11—15 2—14	L 8	III	12	2	1	2	1	2	4	4	Centrala	1
196	—	L 8	III	12	2	1	2	1	2	3	3	Centrala	1
197	—	—	—	—	—	—	—	—	—	—	—	—	—
198	1—3 b. 2—12	O 7	IV	17	2	3	5	4	3	4	4	Foişorul	3
199	1—27 2—28	N 6/7	IV	16	2	2	2	3	3	3	3	Centrala	2
200	—	M 9	III	11	2	1	5	4	3	4	4	Centrala	2
201	—	L 11	VI	27	3	2	4	9	4	1	1	Radu-V.	4
202	—	M 12	VI	28	3	3	4	8	4	5	5	Radu-V.	4
203	1—45 2—32	N 9/10	V	21	3	2	7	6	4	5	5	Radu-V.	3
204	—	R 10	V	24	3	4	7	6	3	9	5	Radu-V.	3
205	1—3 2—18	L 9	III	11	2	1	1	3	3	4	4	Centrala	1
	5—33 20—28	L 9	III	11	2	1	1	3	3	4	5	Centrala	1
206	1—23 2—40	I 4	III	Perif. 3	2	4	6	1	2	7	3	Cometa	2
207	1—45 2—46	I 4	III	Perif. 3	2	4	6	1	2	7	3	Cometa	2
208	1—3	L 7	III	12	2	1	2	2	2	3	3	Centrala	2
209	1—3 2—10	L 11/12	VI	27	3	2	4	9	4	1	1	Radu-V.	4
210	1—33 bis 2—6	K L11	VI	27	3	2	4	9	4	1	1	Radu-V.	4

*) Reprezintă No. total al împărţirilor respective.

www.dacoromanica.ro

No. curent	DENUMIREA	Categoria	DIRECŢIA în care se află strada
211	Boerescu Vasile (vezi Vasile Boerescu)	stradă	—
212	Bogdan Neacşu (vezi Neacşu Bogdan)	stradă	—
213	Bogdan Voivod	stradă	Dosul Gărei de Nord
214	Boiangiu, Ghiţă (vezi Ghiţă Boiangiu)	stradă	—
215	Bolangiu, Radu (vezi Radu Boiangiu)	stradă	—
216	Boliac Cezar (vezi Cezar Boliac) .	stradă	—
217	Bolintin	şoseaua	Cotroceni . . .
218	Bolintineanu	stradă	Biserica Armenească .
	idem	„	idem
219	Bolintineanu	splai	Lânăriei . . .
220	Bonaparte	şoseaua	Piaţa Victoriei (Capul Podului) . .
	idem	„	idem
221	Bonea Const. (vezi Constantin Bonea)	stradă	—
222	Borănescu Maria (vezi Maria Borănescu)	stradă	—
223	Borcea Spătarul (vezi Spătarul Borcea)	stradă	—
224	Bordeelor	stradă	Biserica Dobroteasa .
225	Boteanu	stradă	Palatul Regal . .
226	Botescu Dr. (vezi Dr. Botescu) . .	piaţă	—
227	Botezătorul Ion (vezi Ion Botezătorul)	stradă	—
228	Bouillon Franklin (v. Franklin Bouillon)	stradă	—
229	Bozianu	stradă	Filaret — Parcul Carol
230	B. P. Hajdeu (vezi Hajdeu B. P.) .	stradă	—
231	Bradului	stradă	Morga — Bar. Dudeşti
232	Bragagiu	stradă	Grozăveşti — Bam Manta

No. curent	Numerotaţia Caselor	Locul pe plan	Inspect. de Poliţie = Subcentru Milit. Teritorial VI *)	Circ. de Poliţie = Circ. Milit. Teritor. 36 *)	Sector. Com. 3 *)	Ocol. Comun. 4 *)	Ocol. Judecăt. 7 *)	Circ. Medic. 15 *)	Sect. Veterin. 5 *)	Perc. Fiscală 9 *)	Perc. Comun. 5 *)	Post de Pompieri 5 *)	Sect. Cas Mes 5 *)
211	—	—	—	—	—	—	—	—	—	—	—	—	—
212	—	—	—	—	—	—	—	—	—	—	—	—	—
213	1—21 2—16	F 6	II	7	1	3	3	14	5	2	2	Bul. Elis.	1
214	—	—	—	—	—	—	—	—	—	—	—	—	—
215	—	—	—	—	—	—	—	—	—	—	—	—	—
216	—	—	—	—	—	—	—	—	—	—	—	—	—
217	—	B 8 D 8	II	9	1	4	3 1	13 12	5	7	2	Bul. Elis.	5
218	2—12	M 8	III	11	2	1	5	3	3	4	4	Centrala	2
	1—11 14—20	M 8	III	11	2	1	5	3	3	3	3	Centrala	2
219	1—37	N 11/12	VI	28	3	2	4	8	4	5	5	Radu-V.	4
220	1—25 2—38	I 4	III	15	2	3	6	1	2	7	3	Cometa	2
	27—57 44—78	K 4	III	15	2	3	6	1	2	3	3	Cometa	2
221	—	—	—	—	—	—	—	—	—	—	—	—	—
222	—	—	—	—	—	—	—	—	—	—	—	—	—
223	—	—	—	—	—	—	—	—	—	—	—	—	—
224	1—17 2—12	N 11	V	23	3	2	7	7	4	5	5	Radu-V.	4
225	1—5 2—8	L 7	III	12	2	1	2	1	2	3	3	Centrala	1
226	—	—	—	—	—	—	—	—	—	—	—	—	—
227	—	—	—	—	—	—	—	—	—	—	—	—	—
228	—	—	—	—	—	—	—	—	—	—	—	—	—
229	1—31 2—36	I 11/K 12	VI	30	3	3	4	10	4	1	1	Radu-V.	5
230	—	—	—	—	—	—	—	—	—	—	—	—	—
231	1—63 2—58	N/0 10	V	23	3	2	7	7	4	5	5	Radu-V.	4
232	1—3 2—10	G 4	II	10	1	3	6	15	2	7	2	Cometa	1

*) Reprezintă No. total al împărţirilor respective.

www.dacoromanica.ro

No. curent	DENUMIREA	Categoria	DIRECŢIA în care se află strada
233	Brâncoveanu	stradă	Piaţa Centrală . .
234	Brâncoveanu	splaiul	Piaţa Centrală . .
235	Brânduşilor	stradă	Vitan . .
	idem	„	idem
236	Brânză Dr. (vezi Dr. Brânză) . .	splai	—
237	Brânzaru (vezi Meşter Manole) . .	via	—
238	Brânzaru Ghiţă (vezi Ghiţă Brânzaru)	stradă	—
239	Brânzescu Gr.	fund.	Gara Dealul Spirei .
240	Braşov	stradă	Oborul de Vite . .
241	Braşoveni	stradă	Colentina . . .
242	Brătianu I. C.	bulev.	Universitatea . .
	idem	„	„
	idem	„	Palatul Regal . .
243	Brătianu Prel. (fost Colţei Nou) .	bulev.	Palatul Regal . .
	idem	„	Piaţa Romană . .
244	Brătianu I. C.	piaţă	Universitatea . .
245	Brătianu I. C.	splaiul	Radu-Vodă—Bis. Bucur
246	Brătieni	stradă	Bariera Dudeşti .
247	Brătulescú Fraţii (v. Fraţii Brătulescu)	stradă	—
248	Braţului	stradă	Romană colţ cu Viitorului . . .
249	Bravilor	stradă	Morga . . .
250	Brebenel	fund.	Biserica Dobroteasa .
251	Brezoianu	stradă	Cismigiu . . .

No. curent	Numerotaţia Caselor	Locul pe plan	Inspect. de Poliţie = Subcentru Milit. Teritorial VI *.	Circ. de Poliţie = Circ. Milit. Terilor. 36 *)	Sector. Com 3 *)	Ocol. Comun. 4 *)	Ocol. Judecăt. 7 *)	Circ. Medic. 15 *)	Sect. Veterin. 5 *)	Perc. Fiscală 9 *)	Perc. Comun 5 *)	Post de Pompieri 5 *)	Sect. Case Mes. 5 *)
233	1—9 2—14	L 9	I	1	1	1	1	10 11	2	2	2	Centrala	5
234	1—14	L 9	I	1	1	1	1	10	2	2	2	Centrala	5
235	1 21 2—26	P 12	V	25	3	4	7	7	4	9	5	Radu-V.	4
	23—87 28—86	P 12/13	VI	Perif. 6	3	4	7	7	4	9	5	Radu-V.	4
236	—	—	—	—	—	—	—	—	—	—	—	—	—
237	—	—	—	—	—	—	—	—	—	—	—	—	—
238	—	—	—	—	—	—	—	—	—	—	—	—	—
239	1—7	F 10	I	5	1	4	1	12	5	6	1	Bul. Elis.	5
240	1—15	P 6	IV	17	2	3	5	4	3	8	4	Foişor	3
241	1—51 2—50	P/R 2	IV	Perif. 4	2	4	2	3	3	8	4	Cometa	2
242	1—3	L 8	III	12	2	1	2	1	2	4	4	Centrala	1
	5—17 2—16	L 8	III	12	2	1	2	1 2	2	3	3	Centrala	1 2
	19—29 18—40	L 7	III	12	2	1	2	1 2	2	3	3	Centrala	1 2
243	37—49 42—52	L 7	III	14	2	1	6 2	1	2	3	3	Centrala	1 2
	51—77 54—82	K, L 6	III	14	2	1	6	1	2	3	3	Cometa	1 2
244	—	L 8	III	12	2	1	2	1 2	2	3	3	Centrala	1 2
245	1—29	M 10/11	VI	27	3	1	4	8	4	5	5	Radu-V.	4
246	1—21 2—12	O 11	V	23	3	3	7	7	4	5	5	Radu-V.	4
247	—	—	—	—	—	—	—	—	—	—	—	—	—
248	1—37 2—38	M/N 5	IV	19	2	3	2	2	3	8	3	Cometa	2
249	1—19 2—14	M/N 10	V	23	3	2	7	7	4	5	5	Radu-V.	4
250	—	N 11/12	VI	28	3	2	7	7	4	5	5	Radu-V.	4
251	1—11 2—12	K 8	II	6	1	1	3	14	2	3	2	Centrala	1

*) Reprezintă No. total al împărţirilor respective.

www.dacoromanica.ro

No. curent	DENUMIREA	Categoria	DIRECŢIA în care se află strada
	Brezoianu	stradă	Cismigiu . . .
252	Brezoianu	prelung.	Cismigiu . . .
253	Broscăriei (vezi Petre Ispirescu) .	stradă	—
254	Broscăriei	fund.	Cimitir. Ghencea — Regt. 27/2 Obuz. .
255	Broşteni	stradă	Lânăriei . . .
	idem	„	idem
256	Brumărel (fostă Sârbilor) . .	stradă	Morga . . .
257	Brumărei	fund.	Lânăriei . . .
258	Brutari	stradă	Piaţa Romană . .
	idem	„	idem
259	Brutus	stradă	Arsenalul . . .
260	Buciumului	stradă	Foişor de Foc . .
261	Bucovina	stradă	Hala Griviţa (Matache Măcelaru) . .
	idem	„	Malmaison . . .
262	Bucovina	stradelă	Malmaison . .
263	Bucur	stradă	Radu-Vodă — Bis. Bucur
264	Bucur	piaţă	Radu-Vodă — Bis. Bucur
265	Bucureşti-Giurgiu	şoseaua	Şerban-Vodă (Belu) .
266	Bucureşti-Oltenita	şoseaua	Şerban-Vodă (Belu) .
	idem	„	Inchisoarea Văcăreşti

No. curent	Numerotaţia Caselor	Locul pe plan	Inspect. de Poliţie = Subcentru Milit. Teritorial V. *)	Circ. de Poliţie = Circ. Milit. Teritor 36 *)	Sector. Com 3 *)	Ocol. Comun. 4 *)	Ocol. Judecăt. 7 *)	Circ. Medic. 15 *)	Sect. Veterin 5 *)	Perc. Fiscală 9 *)	Perc Comun. 5 *)	Post de Pompieri 5 *)	Sect. Case Mes. 5 *)
	13—43 14—44	K 8	II	6	1	1	3	14 15	2	2	2	Centrala	1
252	1—3 2—4	K 8	I	1	1	1	1	13 14	2	2	2	Centrala	1
253	—	—	—	—	—	—	—	—	—	—	—	—	—
254	1—37 2—32	E 12	I	Perif. 1	1	4	4	11	5	6	1	Bul. Elis.	5
255	1—11 2—20	M 13	VI	29	3	3	4	8	4	5	5	Radu-V.	4
	13—55 22—64	M 13/14	VI	29	3	4	4	8	4	5	5	Radu-V.	4
256	1—3 2—4	M/N 10	V	23	3	2	7	7	4	5	5	Radu-V.	4
257	1—7 2—6	M 13	VI	29	3	4	4	8	4	5	5	Radu-V.	4
258	1—7 2—10	K 5	III	15	2	2	6	1	2	3	3	Cometa	1
	9—33 12—40	K 5	III	15	2	2	6	1	2	3	3	Cometa	2
259	1—7 2—14	K 9	I	1	1	1	4	11	5	1	1	Centrala	5
260	1—69 2—56	O/P 7	IV	17	2	3	5	4	3	4	4	Foişor	3
261	1—9 2—12	H 7	I	2	1	2	3	14	5	2	2	Bul. Elis.	1
	11—43 14—50	H 7	II	7	1	2	3	14	5	2	2	Bul. Elis.	1
262	1—9 2—10	H 7	I	2	1	2	3	14	5	2	2	Bul. Elis.	1
263	1—29 2—18	M 11	VI	27	3	2	4	8	4	5	5	Radu-V.	4
264	8	M 11	VI	27	3	2	4	8	4	5	5	Radu-V.	4
265	1—17 2 10	L 16/17	de Com. Şerban-Vodă										
266	1—21 2—98	L/M 16	VI	29	3	4	4	8	4	9	5	Radu-V.	4
	55—57 104—106	N/O 17	VI	Perif. 6	3	4	4	8	4	9	5	Radu-V.	4

*) Reprezintă No. total al împărţirilor respective.

www.dacoromanica.ro

No. curent	DENUMIREA	Categoria	DIRECTIA în care se află strada
267	**Budişteanu (vezi General Budişteanu)**	stradă	—
268	**Buerebista (vezi Boerebista)** . .	stradă şi fund.	—
269	**Bulevardul Nou (vezi Dacia)** . .	bulevard	—
270	**Bulgar (vezi Francez)** . . .	pasag.	—
271	**Bunea Canon. (vezi Canonicul Bunea)**	stradă	—
272	**Bunea Mihai (vezi Mihai Bunea)** .	fund.	—
273	**Bursei**	stradă	Universitatea . .
274	**Buzeşti**	stradă	Hala Griviţa (Matache Măcelaru) . .
	idem	„	Piaţa Victoriei (Capul Podului) . .
	idem	„	idem
275	**Buzeşti**	fund.	Hala Griviţa (Matache Măcelaru) . .
276	**Buzeşti**	piaţă	Hala Griviţa (Matache Măcelaru) . .
	C		
277	**C. Cartier C. F. R. Grant** . .	stradă	Regia M. S. Grant .
278	**C. Cartier C. F. R. Steaua Română**	stradă	Cătunul Griviţa . .
279	**C. Cartier R. M. S. Grant.** . .	stradă	Regia M. S. Grant .
280	**C. (vezi Cosminului)**	stradă	—
281	**Cahul (fostă Petre Dumitrescu).** .	stradă	Bariera Griviţei .
282	**Caimata**	stradă	Biserica Armenească .

No. curent	Numerotaţiă Caselor	Locul pe plan	Inspect. de Poliţie = Subcentru Milit. Teritorial VI *)	Circ. de Poliţie = Circ. Milit. Teritor. 35 *)	Sector. Com. 3 *)	Ocol. Comun. 4 *)	Ocol. Judecăt. 7 *)	Circ. Medic. 15 *)	Sect. Veterin. 5 *)	Perc. Fiscală 9 *)	Perc. Comun. 5 *)	Post de Pompieri 5 *)	Sect. Case Mes. 5 *)
267	—	—	—	—	—	—	—	—	—	—	—	—	—
268	—	—	—	—	—	—	—	—	—	—	—	—	—
269	—	—	—	—	—	—	—	—	—	—	—	—	—
270	—	—	—	—	—	—	—	—	—	—	—	—	—
271	—	—	—	—	—	—	—	—	—	—	—	—	—
272	—	—	—	—	—	—	—	—	—	—	—	—	—
273	1—3 2—4	L 8/9	III	11	2	1	1	2	2	1	2	Centrala	1
274	1—41 b. 2—42 b	H 6	II	8	1	2	6	14 15	2	2	2	Cometa	1
	43—63 44—58 b.	H 5	II	8	1	2	6	15	2	2	2	Cometa	1
	65—109 60—104	H 5	II	8	1	2	6	15	2	7	2 3	Cometa	1
275	1—9 2—10	H 6	II	8	1	2	6	15	2	2	2	Cometa	1
276	—	H 5	II	8	1	2	6	14 15	2	2	2	Cometa	1
277	1—47 2—48	D. 5	II	9	1	4	3	13	5	7	2	Cometa	1
278	1—85 1—82	D/ 2	de Cătunul Griviţa										
279	—	D 5/5	II	9	1	4	3	13	5	7	2	Cometa	1
280	—	—	—	—	—	—	—	—	—	—	—	—	—
281	1—47 2—50	F 4	II	10	1	4	6	14	2	2	2	Cometa	1
282	1—15 2—18	M 8	III	11	2	1	5	3	3	3	3	Centrala	2

*) Reprezintă No. total al împărţirilor respective.

www.dacoromanica.ro

No. curent	DENUMIREA	Categoria	DIRECŢIA în care se află strada
283	Calafat (Maior Ene)	stradă	Tonola . . .
284	Călăraşilor.	Calea	Biser. Sf. Vineri — Primăria . .
	idem	„	„
	idem	„	„
	idem	„	Hala Traian . .
	idem	„	„
	idem	„	„
	idem	„	Bariera Călăraşilor .
	idem	„	„
285	Călăraşilor.	fund.	Hala Traian . .
286	Călăraşu	bulevard	Herăstrău . . .
287	Călăraşu I.	fund.	Herăstrău . . .
288	Călăraşu II	fund.	Herăstrău . . .
289	Călăreţi (vezi Rădăuţi) . . .	stradă	—
290	Căldărari	stradă	Piaţa Mare. — Halele Centrale . . .
291	Calimachi (fostă Munteanu II) . .	stradă	Colentina . . .
292	Calinderu Dr. (vezi Dr. Calinderu) .	stradă	—
293	Călin Tudor (vezi Tudor Călin). .	stradă	—
294	Calist, Arhiereul (vezi Arhier. Calist)	stradă	—
295	Calomfirescu	stradă	Piaţa Sf. Gheorghe .
296	Călugăreni.	stradă	Fabrica Lemaître .
297	Călugăreni.	stradă	Giuleşti . . .

No. curent	Numerotaţia Caselor	Locul pe plan	Inspect. de Poliţie = Subcentru Milit. Teritorial VI *)	Ci e de Poliţie = Circ. Milit Teritor. 36 *)	Sector. Com. 3 *)	Ocol. Comun. 4 *)	Ocol. Judecăt. 7 *)	Circ. Medic. 15 *)	Sect. Veterin. 5 *)	Perc. Fiscală 9 *)	Perc. Comun. 5 *)	Post de Pompieri 5 *)	Sect. Case Mes. 5 *)
283	1—19	M/N 3	IV	19	2	4	2	2	3	8	3	Cometa	2
284	1—3 5—7	M 9	VI	26	3	1	7	5	3	4	5 4	Radu-V.	3
	9—35 2—10	M 9	V	21	3	1	5	5 6	3	5	5	Radu-V.	3
	37—87 10—58	N 9	V	21	3	1	5	5 6	3	4	4	Radu-V.	3
	89—139 60—118	O 9	V	22	3	2	5	5 6	3	4	4	Radu-V.	3
	141—189 120—170	O/P 9	V	22	3	3	5	5 6	3	4	4	Radu-V.	3
	191—223 172—200	P/R 9	V	22	3	3	5	5 6	3	9	4	Radu-V.	3
	202	R 9	V	22	3	3	5	6	3	9	5	Radu-V.	3
	225—313 204—264	R/S 9	V	24	3	3	5 7	5 6	3	9	5	Radu-V.	3
285	—	P 9	V	22	3	3	5	6	3	4	4	Radu-V.	3
286	1—9 2—16	H 1	III	Perif. 3	1	4	6	1	2	7	2	Cometa	2
287	5 2—22	H 1	III	Perif. 3	1	4	6	1	2	7	2	Cometa	2
288	5—10	H 1	III	Perif. 3	1	4	6	1	2	7	2	Cometa	2
289	—	—	—	—	—	—	—	—	—	—	—	—	—
290	1 2	L 9/10	VI	26	3	1	7	5	1	1	1	Centrala	5
291	1—27 2—28	R 4	IV	20	2	4	5	4	3	8	3	Cometa	3
292	—	—	—	—	—	—	—	—	—	—	—	—	—
293	—	—	—	—	—	—	—	—	—	—	—	—	—
294	—	—	—	—	—	—	—	—	—	—	—	—	—
295	1—15 2—18	M 9	V	21	3	1	5	5	3	4	4	Centrala	3
296	1—23 2—20	O 13	VI	28	3	3	7	7	4	9	5	Radu-V.	4
297	1—43 2—26	C 3	de Cătunul Principele Carol										

*) Reprezintă No. total al împărţirilor respective.

www.dacoromanica.ro

No. curent	DENUMIREA	Categoria	DIRECŢIA în care se află strada
298	Călugărului (vezi Mitrop. Iosif). .	stradă	—
299	Căluşeilor	stradă	Foişor de Foc
300	Cameliei	stradă	Hala Griviţa — (Matache Măcelaru)
301	Câmpineanu	stradă	Teatrul Naţional — Palatul Regal
	idem	„	idem
	idem	„	idem
302	Campoducelui	stradă	Bariera Dudeşti
	idem	„	idem
	idem	„	idem
30	C mpod c lui Prelung. fostă . . Ea bă basă).	stradă	Bariera Dudeşti
304	Câmpul Cocoanei (vezi Verde) . .	stradă	—
305	Câmpul Costeasca	câmp	Puţul lui Crăciun
306	Câmpul Cotroceni (vezi Cotroceni) .	câmp	—
307	Câmpul Elefterie (vezi Elefterie) .	câmp	—
308	Câmpul Florea (vezi Grig. Manolescu)	stradă	—
309	Câmpul Galileia	câmp	Cătunul Griviţa
310	Câmpul Lupiţei	stradă	Gura Lupului — Raion
311	Câmpul Moşilor	stradă	Bariera Moşilor .
312	Câmpul de tragere Cotroceni . .	Drum spre	Cotroceni . . .
313	Câmpului	stradă	Bariera Dudeşti .
314	Câmpului	stradă	Bariera Moşilor .
315	Câmpului (vezi Zmeului) . . .	fund.	←
316	Candiano Popescu (vezi General. Candiano Popescu)	stradă	—

No. curent	Numerotaţia Caselor	Locul pe plan	Inspect. de Poliţie = Subcentru Milit. Teritorial VI *)	Circ. de Poliţie = Circ. Milit. Teritor. 36 *)	Sector. Com. 3 *)	Ocol Comun. 4 *)	Ocol Judecăt. 7 *)	Circ. Medic. 15 *)	Sect. Veterin. 5 *)	Perc. Fiscală 9 *)	Perc. Comun. 5 *)	Post de Pompieri 5 *)	Sect. Case Mes 5 *)
298	—	—	—	—	—	—	—	—	—	—	—	—	—
299	1—73 2—68	O/P 6	IV	17	2	3	5	4	3	4	4	Foişor	3
300	1—21 2—16	G/H 6	II	7	1	2	3	14	2	2	2	Bul.-Elis.	1
301	1—11 2—16	K 8	II	6	1	1	3	15	2	3	2	Centrala	1
	13—47 18—60	K 7/8	II	6	1	1	3	15	2	2	2	Centrala	1
	49—55	K 7	II	6	1	1	3	14	2	2	2	Centrala	1
302	1—3 2—4	O 11	V	23	3	2	7	7	4	5	5	Radu-V.	4
	5—45 6—54	O 11	V	23	3	3	7	7	4	5	5	Radu-V.	4
	47—65 56—74	O 11	V	25	3	3	7	7	4	5	5	Radu-V.	4
303	1—27 2 36	P 11	V	25	3	4	7	7	4	9	5	Radu-V.	4
304	—	—	—	—	—	—	—	—	—	—		—	—
305	—	C/D 1	de Cătunul Puţul lui Crăciun										
306	—	—	—	—	—	—	—	—		—	—	—	—
307	—	—	—	—	—	—	—	—	—		—	—	—
308	—	—	—	—		—	—	—	—	—	—	—	—
309	1—26	E 1	de Cătunul Griviţa										
310	1—23 2—26	R 10	V	25	3	4	7	6	3	9	5	Radu-V.	3
311	2—24	P 4/5	IV	20	2	3	5	4	3	8	4	Cometa	3
312	—	C 11	I	Perif. 1	1	4	1	12	5	6	1	Bul. Elis.	5
313	1 2—18	T 12	V	Perif. 5	3	4	7	7	4	9	5	Radu-V.	4
314	1—27 2—26	O/P 5	IV	18	2	3	2	2	3	8	4	Cometa	2
315	—	—	—	—	—	—	—	—	—	—	—	—	—
316	—	—	—	—	—	—	—	—	—	—	—	—	—

*) Reprezintă No. total al împărţirilor respective.

www.dacoromanica.ro

No. curent	DENUMIREA	Categoria	DIRECŢIA în care se află strada
317	Canonicul Bunea (fostă Măturarilor).	stradă	Filaret Parc. Carol .
318	Cantacuzino G. C.	stradă	Piaţa Sfi. Gheorghe .
	idem	„	Batişte . . .
	idem	„	Grădina Icoanei.
319	Cantacuzino G. C..	Piaţa	Grădina Icoanei. .
320	Cantacuzino Grig. (vezi Gh. Grig. Cantacuzino)	stradă	—
321	Cantemir	stradă	Biserica Dobroteasa .
	idem	„	Bariera Dudeşti. .
322	Cantonului (vezi Dosul Cantonului) .	stradă	—
323	Căpitan Petre Carp (fostă Locotenentului).	stradă	Bariera Dudeşti . .
324	Căpitan Savopol (Loc. Eftine, fostă A)	stradă	Cimit. Şerban-Vodă (Belu) . . .
325	Căplescu (fostă Lupeasca I) . .	Fund.	Cimit. Ghencea Reg. 27/2 Obuz. . .
326	Căprioarei (vezi Temişana). . .	stradă	—
327	Capşa Dr. (vezi Dr. Capşa) . . .	stradă	—
328	Carabulea (vezi Ghiţă Anghel) . .	stradă	—
329	Caracaş (vezi Petre Ispirescu) . .	şosea	—
330	Caracaşi I (vezi Ileana Cosânzeana).	stradă	—
331	Caracaş II (vezi Făt Frumos) . .	stradă	—
332	Caracaş III (vezi Moş Ajun) . .	stradă	—
333	Carada Eugen (vezi Eugeniu Carada)	stradă	—
334	Caragea (fostă Munteanu I). . .	stradă	Colentina . . .
335	Caragea Vodă	stradă	Precupeţii-Noi . .
336	Carageale (fostă Rotarilor) . .	stradă	Grădina Icoanei. .

No. curent	Numerotaţia Caselor	Locul pe plan	Inspect. de Poliţie = Subcentru Milit. Teritorial VI *)	Circ. de Poliţie = Circ. Milit. Teritor 36 *)	Sector Com. 3 *)	Ocol. Comun. 4 *)	Ocol. Judecăt. 7 *)	Circ. Medic. 15 *)	Sect. Veterin. 5 *)	Perc. Fiscală 9 *)	Perc. Comun. 5 *)	Post de Pompieri 5 *)	Sect. Case Mes. 5 *)
317	1—15 2—28	K 14	VI	30	3	4	4	9	4	6	1	Radu-V.	4
318	1—9 2—28	M 8	III	11	2	1	5	2	2	3	3	Centrala	2
	11—63 30—112	M 7/8	III	12	2	1	2	2	2	3	3	Centrala	2
	114—122	M 6	III	13	2	1	2	2	2	3	3	Cometa	2
319	—	L/M 6	III	13	2	1	2	2	2	3	3	Cometa	2
320	—	—	—	—	—	—	—	—	—	—	—	—	—
321	1—57 2—54	N/O 11	V	23	3	2	7	7	4	5	5	Radu-V.	4
	59—81 54 b —74	O 10/11	V	23	3	3	7	7	4	5	5	Radu-V.	4
322	—	—	—	—	—	—	—	—	—	—	—	—	—
323	1—41 2—42	O 10	V	23	3	3	7	6	3	5	5	Radu-V.	3
324	1—7	L 14	VI	29	3	4	4	8	4	6	1	Radu-V.	4
325	2—12	E 11	I	Perif. 1	1	4	1	12	5	6	1	Bul.-Elis.	5
326	—	—	—	—	—	—	—	—	—	—	—	—	—
327	—	—	—	—	—	—	—	—	—	—	—	—	—
328	—	—	—	—	—	—	—	—	—	—	—	—	—
329	—	—	—	—	—	—	—	—	—	—	—	—	—
330	—	—	—	—	—	—	—	—	—	—	—	—	—
331	—	—	—	—	—	—	—	—	—	—	—	—	—
332	—	—	—	—	—	—	—	—	—	—	—	—	—
333	—	—	—	—	—	—	—	—	—	—	—	—	—
334	1—43 2—46	R 4	IV	20	2	4	5	4	3	8	3	Cometa	3
335	1—25 2—32	L 5	III	13	2	2	2	2	2	3	3	Cometa	2
336	1—39 2—36	M 7	III	12	2	2	2	2	3	3	3	Centrala	2

*) Reprezintă No. total al împărţirilor respective.

www.dacoromanica.ro

No. curent	DENUMIREA	Categoria	DIRECŢIA în care se află strada	Numerotaţia Caselor	Locul pe plan	Inspect. de Poliţie = Subcentru Milit. Teritorial VI *)	Circ. de Poliţie = Circ. Milit. Teritor Circ. 36 *)	Sector. com. 3 *)	Ocol. Comun. 4 *)	Ocol Judecăt 7 *)	Circ. Medic. 15 *)	Sect. Veterin. 5 *)	Perc. Fiscală 9 *)	Perc. Comun. 5 *)	Post de Pompieri 5 *)	Sect. Case Mes. 5 *)
337	Caragheorghevici	stradă	Poşta Centrală . .	1—5 —	L 9	III	11	2	1	1	11	2	1	1	Centrala	1
	idem	„	idem	7—9 2 14	L 9	III	11	2	1	1	11	2	1	2	Centrala	1
338	Cărămidarii de Jos	stradă	Abatorul — Inchisoarea Văcăreşti . . .	1—35 2—34	N 14	VI	Perif. 6	3	3	4	8	4	9	5	Radu-V.	4
339	Cărămidarii de Sus (vezi Grozăveşti)	stradă	—	—	—	—	—	—	—	—	—	—	—	—	—	—
340	Caranda Locot. (vezi Locot. Caranda)	stradă	—	—	—	—	—	—	—	—	—	—	—	—	—	—
341	Cariagdi	stradă	Bariera Călăraşilor .	1—3	S 9	V	24	3	3	5	5	3	9	4	Foişor	3
342	Cârlova Vasile (vezi Vasile Cârlova).	stradă	—	—	—	—	—	—	—	—	—	—	—	—	—	—
343	Carmenilor	stradă	Arsenalul . . .	1—9 2—12	I 9	I	2	1	2	1	12	5	1	1	Bul.-Elis.	5
344	Carmen-Sylva	alee	Cismigiu . . .	1 7 2—6	K 7	II	6	1	1	3	14	2	2	2	Centrala	1
345	Carol I	bulevard	Universitatea . .	1—9 2—10	L, M 8	III	12	2	1	2 5	2	2	3	3	Centrala	2
	idem	„	idem	11—19 12—20	M 8	III	12	2	1	2 5	2	3	3	3	Centrala	2
	idem	„	Biserica Armenească	21—35 22—40	M 8	III	12	2	1	2 5	3	3	3	3	Centrala	2
	idem	„	idem	37—39 42	N 8	IV III	16 12	2	1	2 5	3	3	3 4	3 4	Centrala	2
	idem	„	idem	41 44—46 a.	N 8	IV	16	2	1	2 5	3	3	4	4	Centrala	2
	idem	„	idem	43—65 48—60	N 8	IV	16	2	1	2 5	3	3	4	4	Foişor	2
	idem	„	Foişor de Foc . .	67—83 62—94 b	N O 8	IV	16	2	1	5	4	3	4	4	Foişor	3
346	Carol I	stradă	Poşta Centrală . .	1—11 2—36	L 9	I	1	2	1	1	11	2	2	2	Centrala	5
	idem	„	idem	13—29 38—58	L 9	I	1	2	1	1	4 10	2	2	2	Centrala	5
	idem	„	idem	— 60	L 9	VI	26	2	1	1	10	2	2	2	Centrala	5
	idem	„	Piaţa Mare — Halele Centrale . .	31—49 62—78	L 9	VI	26	2	1	7	4 5	1	1	1	Centrala	5
	Idem	„	—	51—63 81—92	M 10	VI	26	3	1	7	5 8	4	1	1	Radu-V.	5

*) Reprezintă No. total al împărţirilor respective.

www.dacoromanica.ro

No curent	DENUMIREA	Categoria	DIRECŢIA în care se află strada
	Carol I	stradă	Piaţa Mare — Halele Centrale . .
347	Carol I	piaţă	Filaret— Parcul Carol
348	Carol I	parcul	Filaret— Parcul Carol
349	Carol I	stradă	Puţul lui Crăciun .
350	Carol I Regele (vezi Regele Carol I).	splai	—
351	Carol I Grădina (vezi Grădina Regele Carol I).	piaţă	—
352	Carol Davila	stradă	Opler — Şcoala Milit. Infanterie . .
	idem	„	idem
	idem	„	Cotroceni . . .
	idem	„	idem
353	Carol Knappe	stradă	Câmpul Pleşoianu .
354	Carol Lueger (vezi General Berthelot)	stradă	—
355	Carol Lueger (vezi Dr. Lueger). .	stradela	—
356	Carolina	stradă	Dosul Gărei de Nord
357	C. A. Rosetti (vezi Rosetti C. A.) .	stradă	—
358	Carp Petre (vezi Căpitan Petre Carp)	stradă	—
359	Carpaţilor.	pasag.	Piaţa Mare — Halele Centrale . .
360	Căruţaşi (vezi Alecu Russo) . .	stradă	—
361	Căruţaşi (vezi Mitrop. Grigore). .	stradă	—
362	Catargiu. Barbu (vezi Barbu Catargiu)	stradă	—
363	Catargiu Lascăr (vezi Lascăr Catargiu)	bulevard	—
364	Caţavei	fund.	Bariera Dudeşti . .
365	Căţelului	şosea	Bariera Călăraşilor .
366	Căţelului	fund.	Bariera Călăraşilor .

No. curent	Numerotaţia Caselor	Locul pe plan	Inspect. de Poliţie = Subcentru Milit. Teritorial VI *)	Circ. de Poliţie = Circ. Milit. Teritor. 36 *)	Sector. Com. 3 *)	Ocol Comun. 4 *)	Ocol. Judecăt 7 *)	Circ. Medic. 15 *)	Sect. Veterin. 5 *)	Perc. Fiscală 9 *)	Perc. Comun. 5 *)	Post de Pompieri 5 *)	Sect. Casei Mes. 5 *)
	65—113 94—144	M 10	VI	26	3	1	7	8 9	4	1	1	Radu-V.	4
347	—	K 12	VI	29	3	2	4	9	4	1	1	Radu-V.	4
348	—	K 12/13	VI	29	3	4	4	9	4	1	1	Radu-V.	4
349	—	C 1	de Cătunul Puţul lui Crăciun										
350	—	—	—	—	—	—	—	—	—	—	—	—	—
351	—	—	—	—	—	—	—	—	—	—	—	—	—
352	1—13 2—14	H 9/10	I	5	1	3	1	12	5	2	2	Bul. Elis.	5
	15—39	G/H 9		5	1	3	1	12	5	2	2	Bul. Elis	5
	41—123 68—118	F/G 9	I	5	1	4	1	12	5	2	2	Bul. Elis.	5
	133—165 130—138	F 8	I	5	1	4	1	13	5	2	2	Bul. Elis.	5
353	1—15 2—20	F 2/3	II	Perif. 2	1	4	6	15	2	7	2	Cometa	1
354	—	—	—	—	—	—	—	—	—	—	—	—	—
355	—	—	—	—	—	—	—	—	—	—	—	—	—
356	1—23 2—26	F/G 6	II	7	1	3	3	14	5	2	2	Bul. Elis.	1
357	—	—	—	—	—	—	—	—	—	—	—	—	—
358	—	—	—	—	—	—	—	—	—	—	—	—	—
359	—	L/M10	VI	26	3	1	7	5	1	1	1	Radu-V.	5
360	—	—	—	—	—	—	—	—	—	—	—	—	—
361	—	—	—	—	—	—	—	—	—	—	—	—	—
362	—	—	—	—	—	—	—	—	—	—	—	—	
363	—	—	—	—	—	—	—	—	—	—	—	—	—
364	—	S 11	V	24	3	4	7	6	3	9	5	Radu-V.	3
365	1—65 2—60	U 10	V	Perif. 5	3	4	7	6	3	9	5	Radu-V.	3
366	1—11 2—12	T/U 9	V	Perif. 5	3	4	7	6	3	9	5	Radu-V.	3

*) Reprezintă No. total al împărţirilor respective.

www.dacoromanica.ro

No curent	DENUMIREA	Categoria	DIRECŢIA în care se află strada
367	Cătuneanu	stradă	Gara Dealul Spirei .
368	Cătunul Nou (vezi Brăţianu I. C. Bulev.)	fund.	—
369	Cătunul Văcăreşti (v. Costache Stamate)	stradă	—
370	Cătunului (vezi Atena) . . .	stradă	—
371	Căuzaşi.	stradă	Morga . . .
372	Cavafi Vechi	stradă	Piaţa Sf. Gheorghe .
373	Cavafu Manu (vezi Manu Cavafu) .	stradă	—
374	Cavarna (Cartierul Suter-Colentina) .	stradă proectată	Colentina . . .
375	Cazarma Reg. 4 Roşiori, R. Maria .	Drum spre	Cotroceni . . .
376	Cazărmei	stradă	Arsenal . . .
	idem	"	idem
	idem	"	idem
377	Cazzavilan Luigi (vezi Luigi Cazzavilan)	stradă	—
378	Ceairului	stradă	Pantelimon . .
379	Ceairului I.	fund.	Pantelimon . .
380	Ceairului II	fund.	Pantelimon . .
381	Ceairului (vezi Macedonia). . .	stradă	—
382	Ceauş Radu	stradă	Biserica Lucaci . .
383	Cedrilor	stradă	Gara Dealul Spirei .
384	Cerbului	stradă	Biserica Dobroteasa .
385	Cerchez (vezi General Cerchez) .	stradă	—
386	Cerchez Fabr. (vezi Fabr. Cerchez) .	Drum la	—
387	Cercului	stradă	Biserica Armenească

No curent	Numerotaţia Caselor	Locul pe plan	Inspect. de Poliţie = Subcentru Milit. Teritorial VI *)	Circ. de Poliţie = Circ. Milit. Teritor. 36 *)	Sector. Com. 3 *)	Ocol. Comun. 4 *)	Ocol. Judecăt. 7 *)	Circ. Medic. 15 *)	Sect. Veterin. 5 *)	Perc. Fiscală 9 *)	Perc. Comun 5 *)	Post de Pompieri 5 *)	Sect. Case Mes. 5 *)
367	1—39 2—26	F 11	I	5	1	4	1	12	5	6	1	Bul. Elis.	5
368	—	—	—	—	—	—	—	—	—	—	—	—	—
369	—	—	—	.	—	—	—	—	—	—		—	—
370	—	—	—	—	—	—	—	—	—	—	—	—	—
371	1—9 2 16	M 10	VI	26	3	2	7	7	4	5	5	Radu-V.	4
372	1—19	M 9	III	11	2	1	5	4	3	4	4	Centrala	2
373	—	—	—	—	—	—	—	—	—	—	—	—	—
374	—	S 2	IV	20	2	4	5	4	3	8	4	Cometa	3
375	—	D 9/10	I	Perif. 1	1	4	1	12	5	6	1	Bul. Elis.	5
376	1—53 2—38	I/K 10	I	1	1	2	4	11	5	1	1	Centrala	5
	55—67 40—52	I 10	I	3	1	2	4	11	5	1	1	Centrala	5
	69—95 54—80	I 10	I	3	1	2	4	11	5	6	1	Centrala	6
377	—	—	—	—	—	—	—	—	—	—	—	—	—
378	1—33 2—40	S 6/7	IV	20	2	4	5	4	3	9	4	Foişor	3
379	—	S 6	IV	20	2	4	5	4	3	9	4	Foişor	3
380	1—29 2—26	S 6	IV	20	2	4	5	4	3	9	4	Foişor	3
381	—	—	—	—	—	—	—	—	—	—	—	—	—
382	1—9 2 8	N/O 9	V	22	3	2	5	6	3	5	5	Radu-V.	3
383	1—21 2—18	G 11	I	4	1	4	4	11	5	6	1	Bul. Elis	5
384	1 2—8	N 11	VI	28	3	2	7	7	4	5	5	Radu-V.	4
385	—	—	—	—	—	—	—	—	—	—	—	—	—
386	—	—	—	—		—	—	—	—	—	—	—	—
387	1—23 2—20	N 7	IV	16	2	2	2	3	3	4	4	Foişor	2

*) Reprezintă No total al împărţirilor respective.

www.dacoromanica.ro

No. curent	DENUMIREA	Categoria	DIRECŢIA în care se află strada
388	Ceres	stradă	Arsenalul . . .
389	Cernat General (vezi. General Cernat)	stradă	—
390	Cernica.	stradă	Mântuleasa . .
391	Cerşetori (vezi Dionisie Fotino). .	stradă	—
392	Cetatea Aref	stradă	Matei-Voivod— Cimit. Iancu Nou . .
393	Cezar Boliac (fostă Inginerilor). .	stradă	Biserica Dudeşti .
394	Cezărescu Economu (vezi Economu Cezărescu)	stradă	—
395	Cheiul stâng al Dâmboviţei zis şi Cărămidarii de Sus	stradă	Ciurel . . .
396	Chiajna D-na (vezi Doamna Chiajna).	stradă	—
397	Chibrituri Fabr. (vezi Fabrica de chibrituri)	stradă	—
398	Chilia (fostă Hagianof II) . . .	stradă	Bariera Griviţei . .
399	Chimerei (vezi Sub-Loc. Ec. Teodoroiu)	fund.	—
400	Chimistului (vezi Iulia Hajdeu) . .	stradă	—
401	Chindia	stradă	Mitropolia . . .
402	Chiristigiilor	stradă	Bariera Moşilor . .
403	Chiseleff	şoseaua	Şoseaua Chiseleff .
	idem	„	Idem
	idem	„	idem
404	Chitilei	stradă	Filantropia . .
405	Chiţu Gh. (fostă Memoriei) . .	stradă	Grădina Icoanei .
406	Chiţu Gh. (fostă Crinului) (vezi General Praporgescu)	stradă	—
407	Chiţu Popa (vezi Donici) . . .	stradă	—

No. curent	Numerotaţia Caselor	Locul pe plan	Inspect. de Poliţie = Subcentru Milit. Teritorial VI *)	Circ. de Poliţie = Circ. Milit. Teritor. 36 *)	Sector. com. 3 *)	Ocol. Comun. 4 *)	Ocol Judecăt. 7 *)	Circ Medic. 15 *)	Sect. Veterin. 5 *)	Perc. Fiscală 9 *)	Perc. Comun. 5 *)	Post de Pompieri 5 *)	Sect. Case Mes. 5 *)
388	1—19 2—20	I °/₁₀		3	1	2	1	12	5	2	2	Bul. Elis.	5
389	—	—	—	—	—	—	—	—	—	—	—	—	—
390	1—15 2—8	M/N 8	V	21	3	2	5	4	3	4	4	Centrala	3
391	—	—	—	—	—	—	—	-	—	—	—	—	—
392	—	U 8	V	Per 5	3	4	5	5	3	4	4	Foişor	3
293	1—51 2—48	P 10	V	25	3	3	7	6	3	9	5	Radu-V.	3
394	—	—	—	—	—	—	—	—	—	-	—	—	—
395	1—3 2—8	A/B 6		9	1	4	3	13	5	7	2	Bul. Elis.	5
396	—	—	—	—	—	—	—	—	—	—	—	—	—
397	—	—	—	—	—	—	—	—	—	—	—	—	—
398	1—13 2—8	F 4	II	10	1	4	6	14	2	2	2	Cometa	1
399	—	—	—	—	—	—	—	—	—	—	—	—	—
400	—	—	—	—		—	—	—	—	—	—	—	—
401	1—15 2—16	K 11	VI	27	3	3	4	10	4	1	1	Radu-V.	5
402	1 2—48	P/R 5	IV	20	2	3	5	4	3	8	4	Cometa	3
403	1—9 2	H/I 4	III	Per. 3	1	1	6	15 1	2	7	2	Cometa	1 2
	11—19 4—8	H 3	III	Per. 3	1	1	6	15 1	2	7	2	Cometa	1 2
	21—35 10—28	H 2	III	Per. 3	1	1	6	15 1	2	7	2	Cometa	1 2
404	1—23 2—38	G 2	III	Per. 3	1	4	6	15	2	7	2	Cometa	1
405	—	L/M 7	III	14	2	1	2	2	2	3	3	Cometa	2
406	—	—	—	—	—	—	—	—	—	—	—	—	—
407	—	—	—	—	—	—	—		—	—	—	—	—

*) Reprezintă No. total al împărţirilor respective.

www.dacoromanica.ro

No. curent	DENUMIREA	Categoria	DIRECŢIA în care se află strada
408	Ciclopi (fostă Crişana) . . .	fund.	Hala Griviţa — (Matache Măcelaru) .
409	Ciclopilor (vezi Crişana) . . .	stradă	—
410	Cimitirul Izvorul Nou (vezi Izvorul Nou)	stradă	—
411	Cimitirul Reînvierea	stradă	Colentina . . .
412	Ciobanu	fund.	Rahovei — Măgurele
413	Ciobanu Petre (vezi Petre Ciobanu) .	stradă	—
414	Cioc Ion (vezi Ion Cioc) . . .	stradă	—
415	Cioplea	cătunul	Bariera Dudeşti .
416	Cireşilor	stradă	Barlera Călăraşilor .
417	Cireşului	fund.	Mitropolia .
418	Ciru Iliescu (vezi Dr. Ciru Iliescu) .	stradă	—
419	Cismigiu	grădina	Cismigiu . . .
420	Ciuputu Ghiţă (vezi Ghiţă Ciupitu) .	stradă	—
421	Ciupitului	fund.	Biserica Sf. Vineri — Primăria . . .
422	Ciurel	şoseaua	Ciurel . . .
423	Ciurel	stradă	Regia M. S. — Grant
424	Ciurel	fund.	Regia M. S — Grant
125	Ciurel, Moara (vezi Moara Ciurel) .	splai	
426	Claudiu	stradă	Bariera Călăraşilor .
427	Clemenceau G. (fostă Corabia) . .	stradă	Palatul Regal . .
428	Clemenţei (vezi Rosetti C. A). . .	stradă	—
429	Clopotarii Noi (vezi Grig Alexandrescu)	stradă	—
430	Clopotarii Vechi (vezi Victor Emanuel III)	stradă	—
431	Clopotarii Vechi, între bulev. Lascăr Catargiu şi şos. Bonaparte . .	stradă	Piaţa Victoriei (Capul Podului) . . .

No. curent	Numerotaţia Caselor	Locul pe plan	Inspect. de Poliţie = Subcentru Milit. Teritorial VI*)	Circ. de Poliţie = Circ. Milit. Teritor. 36*	Sector. com. 3*)	Ocol. Comun 4*)	Ocol. Judecăt. 7*)	Circ. Medic. 15*	Sect. Veterin. 5*)	Perc. Fiscală 9*)	Perc. Comun. 5*)	Post de Pompieri 5*)	Sect. Casei Mes. 5*)
408	1—34	H 7	II	7	1	1	3	14	2	2	2	Centrala	1
409	—	—	—	—	—	—	—	—	—	—	—	—	—
410	—		—	—	—	—	—	—	—	—	—	—	—
411	2	"/P 4	IV	Perif. 4	2	4	2	3	3	8	4	Cometa	2
412	—	F 13	I	Perif. 1	1	4	4	11	5	6	1	Bul. Elis.	5
413	—	—	—	—	—	—	—	—	—	—	—	—	—
414	—	—	—	—	—	—	—	—	—	—	—	—	—
415	—	T 13	—	—	—	—	—	—	—	—	—	—	—
416	1—27 2—30	P/R 8	V	24	3	3	5	5	3	9	4	Foişorul	3
417	1 9 2—8	L 11/1	VI	27	3	2	4	9	4	1	1	Radu-V.	4
418	—	—	—	—	—	—	—	—	—	—	—	—	—
419	—	I/K 8	II	6	1	1	3	14	2	2	2	Centrala	1
420	—	—	—	—	—	—	—	—	—	—	—	—	—
421	1—7 2 16	N 10	V	21	3	2	7	7	4	5	5	Radu V.	3
422	1—35	B 5	II	9	1	4	3	13	5	7	2	Cometa	1
423	1—13 2—46	D 6	II	9	1	4	3	13	5	7	2	Cometa	1
424	1—15 2—16	D 6	II	9	1	4	3	13	5	7	2	Cometa	1
425	—	—	—	—	—	—	—	—	—	—	—	—	—
426	1—19 2—20	S 9	V	24	3	3	5	5	3	9	4	Foişorul	3
427	1—13 2—8	K 7	III	14	1	1	6	1	2	3	3	Centrala	1
428	—	—	—	—	—	—	—	—	—	—	—	—	—
429	—	—	—	—	—	—	—	—	—	—	—	—	—
430	1—28 2—26	—	—	Între strada Romana şi bulev Lascar Catargiu									
431	1—33 2—20	I/K 5	III	15	2	2	6	1	2	7	3	Cometa	2

*) Reprezintă No. total al împărţirilor respective.

www.dacoromanica.ro

No. curent	DENUMIREA	Categoria	DIRECŢIA în care se află strada
432	Cloşca	stradă	Gura Lupului — Raion
433	Clucereasa Elena	stradă	Câmpul Pleşoianu .
434	Clucerului	stradă	Filantropia . . .
435	Clucerului (Cart. Locuinţe Eftine) .	stradă	Filantropia . .
436	Clucerului A	stradă	Filantropia . .
437	Clucerului B	stradă	Filantropia . .
438	Clujului (fostă Georgescu III) . .	stradă	Filantropia . .
439	Cnappe C. (vezi Carol Knappe) . .	stradă	—
440	Cobălcescu	stradă	Cismigiu . . .
441	Cocioc	cătun	Ciurel . . .
442	Cocoş	stradă	Biserica Sf. Spiridon (Şerban-Vodă) .
443	Cocoşului	fund.	Bariera Călăraşilor .
444	Codrilor Păun. (Vezi Păunaşul Codrilor)	stradă	—
445	Cogălniceanu M. (vezi Mih. Cogălniceanu)	stradă şi splai	—
446	Cogălniceanu M.	alee	Şoseaua Chiseleff .
447	Cogălnceanu	stradă	Cătunul Griviţa .
448	Colan	fund.	Biserica Sf. Spiridon (Şerban-Vodă) .
449	Colentina	şoseaua	Bariera Moşilor .
	idem	„	Colentina . . .
	idem	„	idem
	idem	„	idem
450	Colentina, Spit. (vezi Dr. Grozovici) .	alee	—

No. curent	Numerotaţia Caselor	Locul pe plan	Inspect. de Poliţie = Subcentru Milit. Teritorial V *)	Circ. de Poliţie = Circ. Milit. Teritor. 36 *)	Sector. Com 3 *)	Ocol. Comun. 4 *)	Ocol. Judecăt. 7 *)	Circ. Medic. 15 *)	Sect. Veterin. 5 *)	Perc. Fiscală 9 *)	Perc. Comun. 5 *)	Post de Pompieri 5 *)	Sect. Case Mes. 5 *)
432	—	R 9/10	V	24	3	4	7	6	3	9	5	Radu-V.	3
433	1—129 2—124	E 2	—	de Cătunul Griviţa									
434	1—45 2—40	G 2/3	III	Perif. 3	1	4	6	15	2	7	2	Cometa	1
435	10—52	G 2/3	III	Perif. 3	1	4	6	15	2	7	2	Cometa	1
436	2—36	G/H 3	III	Perif. 3	1	4	6	15	2	7	2	Cometa	1
437	1—41	G 2/3	III	Perif. 3	1	4	6	15	2	7	2	Cometa	1
438	1—57 2—42	F 2/3	II	10	1	4	6	15	2	7	2	Cometa	1
439	—	—	—	—	—	—	—	—	—	—	—	—	—
440	1—55 2—38	I 8/H 7	II	6	1	1	3	14	2	2	2	Bul. Elis.	1
441	—	A/B 6	—	de Comuna Militari									
442	1—9 2—6	L 11	VI	27	3	2	4	9	4	1	1	Radu-V.	4
443	1—23 2—30	S 9	V	24	3	4	7	6	3	9	5	Radu-V.	3
444	—	—	—	—	—	—	—	—	—	—	—	—	—
445	—	—	—	—	—	—	—	—	—	—	—	—	—
446	1—5 2—10	H 2/3	III	Perif. 3	1	4	6	1	2	7	2	Cometa	2
447	1—29 2—30	D 1	—	de Cătunul Griviţa									
448	95b. 97	L 12	VI	27	3	2	4	8	4	1	1	Radu-V.	4
449	1—49 2—48	P 5/4	IV	18	2	3	2 5	3 4	3	8	4	Cometa	2 3
	51—69 50—62	P/R 4	IV	Perif. 4	2	4	2 5	3 4	3	8	4	Cometa	2 3
	71—149 64—140	R 2/3	IV	Perif. 4	2	4	2 5	3 4	3	8	4 3	Cometa	2 3
	151—177 142—162	R/S 2	IV	Perif. 4	2	4	2 5	3 4	3	8	3	Cometa	2 3
450	—	—	—	—	—	—	—	—	—	—	—	—	—

*) Reprezintă No. total al împărţirilor respective.

www.dacoromanica.ro

No. curent	DENUMIREA	Categoria	DIRECŢIA în care se află strada
451	Colonel Albu (Loc. Eftine) (fostă B şi Colonel Badea)	stradă	Cimitir. Şerban-Vodă (Belu) . .
452	Colonel Badea (Loc. Eftine) (vezi Colonel Albu)	stradă	—
453	Colonel Cerchez (vezi General Cerchez)	stradă	—
454	Colonel Georgescu	stradă	Ferentari — Veseliei
455	Colonel Gh. Costescu . . .	stradă	Filaret — Parcul Carol
456	Colonel Mihail Ghica (fostă Filantropiei)	şosea	Piaţa Victoriei (Capul Podului). . .
	idem	„	Filantropia . .
	idem	„	idem
	idem	„	idem
	idem	„	idem
457	Colonel Mihail Ghica . . .	prelung.	Cătunul Griviţa . .
	idem	„	idem
458	Colonel Orero (fostă Dudeşti) . .	stradă	Morga . . .
459	Colonel Pleşoianu	stradă	Câmpul Pleşoianu .
460	Coloniei	stradă	Romană colţ cu Viitorului . . .
461	Colorian	stradă	Cimit. Şerban-Vodă (Belu) . . .
462	Colţei	stradă	Piaţa Sf. Gheorghe .
	idem	„	idem
	idem	„	idem
	idem	„	Universitatea . .
463	Colţei (vezi Lascăr Catargiu) . .	bulevard	—

No. curent	Numerotaţia Caselor	Locul pe plan	Inspect. de Poliţie = Subcentru Milit. Teritorial VI *)	Circ. de Poliţie = Circ. Milit. Teritor. 36 *)	Sector. Com. 3 *)	Ocol. Comun. 4 *)	Ocol. Judecăt. 7 *)	Circ. Medic. 15 *)	Sect. Veterin. 5 *)	Perc. Fiscală 9 *)	Perc. Comun. 5 *)	Post de Pompieri 5 *)	Sect. Case Mes. 5 *)
451	1—19 2—12	L 14	VI	29	3	4	4	8	4	6	1	Radu-V.	4
452	—	—	—	—	—	—	—	—	—	—	—	—	—
453	—	—	—	—	—	—	—	—	—	—	—	—	—
454	1—59 2—28	I 15/16	VI	30	3	4	4	10	4	6	1	Radu-V.	5
455	1—11 2	K 12	VI	30	3	4	4	10	4	6	1	Radu-V	5
456	1—17 bis 2—22	H 4	III	Perif. 3	1	3	6	15	2	7	2	Cometa	1
	19—29 24—42	H 3	III	Perif. 3	1	3	6	15	2	7	2	Cometa	1
	31—61 42 bis—64	G 3	III	Perif. 3	1	4	6	15	2	7	2	Cometa	1
	63—71 66—78	G 2	III	Perif 3	1	4	6	15	2	7	2	Cometa	1
	73—131	F 2	III	Perif. 3	1	4	6	15	2	7	2	Cometa	1
457	1 7 2 30	D 1	—	de Cătunul Griviţa									
	32—38	E 1	—	de Cătunul Griviţa									
458	1—25 2—30	N 10	V	23	3	2	7	7	4	5	5	Radu-V.	3 4
459	75—83 72—134	E/F 2	II	Perif. 2	1	4	6	15	2	7	2	Cometa	1
460	1—5 2—8	N 5	IV	18	2	3	2	3	3	8	3	Cometa	2
461	—	M 16/17	—	de com. Şerban-Vodă.									
462	1—15 2—16	L/M 9	III	11	2	1	1 5	3 4	3	8	4	Centrala	1 2
	18—22	L,M 9	III	11	2	1	5	3	3	8	4	Centrala	2
	17—27 24—28	L 9	III	11	2	1	1 5	3	3	4	4	Centrala	1 2
	29—41 30—32	L 8/9	III	11	2	1	1 5	2	2	4	4	Centrala	1 2
463	—	—	—	—	—	—	—	—	—	—	—	—	—

*) Reprezintă No. total al împărţirilor respective.

www.dacoromanica.ro

No. curent	DENUMIREA	Categoria	DIRECŢIA în care se află strada
464	Colţei Nou (vezi Brătianu I. C.)	bulevard	—
465	Columb	stradă	Grădina Icoanei
466	Columbelor	stradă	Biserica Lucaci
467	Columbelor	fundătură	Biserica Lucaci
468	Comercial	pasag.	Piaţa Mare — Halele Centrale
469	Cometa	stradă	Piaţa Romană
	idem	„	idem
470	Cometa	prelung.	Floreasca
471	Cometa	fundătură	Piaţa Romană
472	Comoarei	stradă	Tei
473	Comoedia A	pasag.	Universitatea
474	Comoedia B	pasag.	Universitatea
475	Concordia	stradă	Biserica Sf. Spiridon (Şerban-Vodă)
476	Concordia	piaţa	Biserica Sf. Spiridon (Şerban Vodă)
477	Constanţa	stradă	Colentina
478	Constantin Bonea	stradă	Ferentari — Veseliei
479	Constantin Grant	stradă	Regia M. S. — Grant
480	Constantin Mina	stradă	Crângaşi
481	Constantin Nache	stradă	Ciurel
482	Constantin Sf. (vezi Sf. Constantin)	stradă	—

No. curent	Numerotaţia Caselor	Locul pe plan	Inspect. de Poliţie = Subcentru Milit. Teritorial VI *)	Circ. de Poliţie = Circ. Milit. Teritor. 36 *)	Sector. Com. 3 *)	Ocol. Comun. 4 *	Ocol. Judecăt 7 *)	Circ. Medic. 15 *)	Sect. Veterin. 5 *)	Perc. Fiscală 9 *)	Perc. Comun. 5 *)	Post de Pompieri 5 *)	Sect. Cas. Mes. 5 *)
464	—	—	—	—	—	—	—	—	—	—	—	—	—
465	1—21 2—10	L 6	III	14	2	1	2	2	2	3	3	Cometa	2
466	1—17 2—8	N 9	V	21	3	2	5	6	3	5	5	Radu-V.	3
467	1—1 b 2—8	N 9	V	21	3	2	5	6	3	5	5	Radu-V.	3
468	43 74	L 9	VI	26	2	1	7	4	3	4	5	Centrala	5
469	1—33 2—64	K 5	III	15	2	2	6	1	2	3	3	Cometa	2
	35—89 66—102	K 4/5	III	15	2	3	6	1	2	3	3	Cometa	2
470	—	K 8/4	II	Perif. 3	2	4	6	1	2	3	3	Cometa	2
471	1—7 2—8	K 5	III	15	2	3	6	1	2	3	3	Cometa	2
472	1—13 2—24	O/P 3	IV	Perif. 4	2	4	2	3	3	8	3	Cometa	2
473	—	L 8	III	12	2	1	3	1	2	3	3	Centrala	1
474	—	L 8	III	12	2	1	3	1	2	3	3	Centrala	1
475	1—27 2—16	L 11	VI	27	3	2	4	9	4	1	1	Radu-V.	4
476	21—25	L 11	VI	27	3	2	4	9	4	1	1	Radu-V.	4
477	1—21 2—26	S 2/3	IV	20	2	4	5	4	3	8	4	Cometa	3
478	1—35 2—40	I 15/16	VI	30	3	4	4	10	4	6	1	Radu-V.	5
479	1—51 2—36	C/D 5	II	9	1	4	3	13	5	7	2	Cometa	1
480	1—21 2—22	C 4	II	9	1	4	3	13	5	7	2	Cometa	1
481	1—59 2—74	C 5	II	9	1	4	3	13	5	7	2	Cometa	1
482	—	—	—	—	—	—	—	—	—	—	—	—	—

*) Reprezintă No. total al împărţirilor respective.

www.dacoromanica.ro

No. curent	DENUMIREA	Categoria	DIRECȚIA în care se află strada
483	Constantinescu	stradă	Floreasca . . .
484	Constantinescu Gh.	stradă	Bariera Griviței . .
485	Constelației (vezi Spiroiu) . .	stradă	—
486	Conta Vasile (vezi Vasile Conta) .	stradă	—
487	Corabia (vezi Clemenceau G.) . .	stradă	—
488	Corbului (vezi Epureanu) . . .	stradă	—
489	Corbului — Isvor (vezi Simonide) .	stradă	—
490	Coriolan	stradă	Gara Dealul Spirei .
491	Coriolan	fundătură	Gara Dealul Spirei .
492	Corne (vezi Korne)	strada	—
493	Cornea Ion (vezi Ion Cornea) . .	stradă	—
494	Cornea Mihail (vezi Mihail Cornea) .	stradă	—
495	Cornescu	stradă	Floreasca . . .
496	Corniș Matilda (vezi Matilda Corniș).	grop.	—
497	Cornul Caprei	stradă	Bariera Dudești .
498	Cortului	stradă	Precupeții-Noi . .
499	Cosma (vezi Victor Emanuel III) .	stradă	—
500	Cosminului (fostă C.) . . .	stradă	Romană colț cu Viitorului . . .
501	Costache Marinescu	stradă	Bariera Griviței . .
502	Costache Negri.	stradă	Piața Gării Centrale—Facult. de Medicină
503	Costache Sibiceanu	stradă	Câmpul Pleșoianu .
504	Costache Stamate (fostă Cătunul Văcărești).	stradă	Inchisoarea Văcărești
505	Costaforu (vezi Atena) . . .	stradă	—
506	Costea Iancu (vezi Iancu Costea) .	stradă	—

No. curent	Numerotația Caselor	Locul pe plan	Inspect. de Poliție = Subcentru Milit. Teritorial. VI *)	Circ. de Poliție = Circ. Milit. Teritor. 36 *)	Sector Com. 3 *)	Ocol. Comun. 4 *)	Ocol. Judecăt. 7 *)	Circ. Medic. 15 *)	Sect. Veterin. 5 *)	Perc. Fiscală 9 *)	Perc. Comun. 5 *)	Post de Pompieri 5 *)	Sect. Cas. Mes. 5 *)
483	1—41 2—50	K/L 2	III	Perif. 3	2	4	2	2	2	8	3	Cometa	2
484	1—21 2—32	E/F 4	II	10	1	4	6	14	2	7	2	Cometa	1
485	—	—	—	—	—	—	—	—	—	—	—	—	—
486	—	—	—	—	—	—	—	—	—	—	—	—	—
487	—	—	—	—	—	—	—	—	—	—	—	—	—
488	—	—	—	—	—	—	—	—	—	—	—	—	—
489	—	—	—	—	—	—	—	—	—	—	—	—	—
490	1—31 2—42	G 11		4	1	4	4	11	5	6	1	Bul. Elis.	5
491	1—5	G 11	I	4	1	4	4	11	5	6	1	Bul. Elis.	5
492	—	—	—	—	—	—	—	—	—	—	—	—	—
493	—	—	—	—	—	—	—	—	—	—	—	—	—
494	—	—	—	—	—	—	—	—	—	—	—	—	—
495	1—89 2—74	L 2/3	III	Perif. 3	2	4	2	2	2	8	3	Cometa	2
496	—	—	—	—	—	—	—	—	—	—	—	—	—
497	1—59 2—16	P/R 10	V	25	3	4	7	6	3	9	5	Radu-V.	3
498	1—15 2—14	L 5	III	13	2	2	2	2	2	3	3	Cometa	2
499	—	—	—	—	—	—	—	—	—	—	—	—	—
500	1—21 2—16	N 4/5	IV	18	2	3	2	3	3	8	3	Cometa	2
501	1—55 2—14	F 4	II	10	1	4	6	14	2	2	2	Cometa	1
502	1—23 2—30	G/H 9	I	2	1	3	1	12	5	2	2	Bul. Elis.	5
503	11	F 2	II	Perif. 2	1	4	6	15	2	7	2	Cometa	1
504	1—9 2—22	O 15	VI	Perif. 6	3	4	4	8	4	9	5	Radu-V.	4
505	—	—	—	—	—	—	—	—	—	—	—	—	—
506	—	—	—	—	—	—	—	—	—	—	—	—	—

*) Reprezintă No. total al împărțirilor respective.

www.dacoromanica.ro

No. curent	DENUMIREA	Categoria	DIRECŢIA în care se află strada
507	Costeasca (vezi Câmpul Costeasca) .	câmp	—
508	Costescu Gh. (vezi Colonel Gh. Costescu)	stradă	—
509	Costin Miron (vezi Miron Costin) .	stradă	—
510	Costinescu E.	alee	Arsenalul . . .
511	Cotescu	bulevard	Regia M. S. — Grant
512	Cotită	stradă	Biserica Lucaci . .
513	Coţofeni	stradă	Colentina . . .
514	Coţofeni I	fundătură	Colentina . . .
515	Coţofeni II	fundătură	Colentina . . .
516	Coţofeni III	fundătură	Colentina . . .
517	Cotroceni	şosea	Cotroceni . . .
518	Cotroceni.	câmpul	Cotroceni . . .
519	Cotroceni (vezi Palatul Cotroceni) .	intr. palat.	—
520	Cotroceni, Câmpul de Tragere (vezi Câmpul de Tragere Cotroceni) .	drum spre	—
521	Covaci (vezi Oituz)	stradă	—
522	Cosânzeana Ileana (vezi Ileana Cosânzeana)	stradă	—
523	Cozia (fostă *Ziduri*)	stradă	Gara Obor . ..
524	Crăciun	stradă	Piaţa Romana . .
525	Crăciun	fundătură	Piaţa Romana . .
526	Craioveanu Radu (vezi R. Craioveanu)	stradă	—
527	Crângaşi	şosea	Crângaşi . . .
.	idem	»	idem
528	Crângaşi	prelung.	Crângaşi . . .

No. curent	Numerotaţia Caselor	Locul pe plan	Inspect. de Poliţie = Subcentru Milit. Teritorial VI *)	Circ. de Poliţie = Circ. Milit. Teritor. 35 *)	Sector. Com. 3 *)	Ocol. Comun. 4 *)	Ocol. Judecăt. 7 *)	Circ. Medic. 15 *)	Sect. Veterin. 5 *)	Perc. Fiscală 9 *)	Perc. Comun. 5 *)	Post de Pompieri 5 *)	Sect. Case Mes. 5 *)
507	—	—	—	—	—	—	—	—	—	—	—	—	—
508	—	—	—	—	—	—	—	—	—	—	—	—	—
509	—	—	—	—	—	—	—	—	—	—	—	—	—
510	1—17 2—14	I 10	I	3	1	3	4	11	5	6	1	Centrala	5
511	2—36	D 5	II	9	1	4	3	13	5	7	2	Cometa	1
512	1—9 2—14	N 10	V	21	3	2	5	6	3	5	5	Radu-V.	3
513	1—81 2—76	R 2/3	IV	Perif. 4	2	4	2	3	3	8	4	Cometa	2
514	1—15 2—12	R 2	IV	Perif. 4	2	4	2	3	3	8	4	Cometa	2
515	—	R 2	IV	Perif. 4	2	4	2	3	3	8	4	Cometa	2
516	—	R 2	IV	Perif 4	2	4	2	3	3	8	4	Cometa	2
517	1—31 14—38	E/F8	I	5	1	4	1 3	13	5	2	2	Bul. Elis.	5
518	—	B/C 10	I	Perif. 1	1	4	1	12	5	7	2	Bul. Elis.	5
519	—	—	—	—	—	—	—	—	—	—		—	—
520	—	—	—	—	—	—	—	—	—	—	—	—	—
521	—	—	—	—	—		—	—	—	—	—	—	—
522	—	—	—	—	—	—	—	—	—	—	—	—	—
523	—	T/U 5	IV	20	2	4	5	4	3	9	4	Foişorul	3
524	1—17 2—14	L 5	III	15	2	2	6	1	2	3	3	Cometa	2
525	19—25 14—20	K/L 5	III	15	2	2	6	1	2	3	3	Cometa	2
526	—	—	—	—	—	—	—	—	—	—	—	—	—
527	1—39 2—24	D 4	II	9	1	4	3	13	5	7	2	Cometa	1
	41—61 26—46	C 4	II	9	1	4	3	13	5	7	2	Cometa	1
528	1—17	B/C 4	II	9	1	4	3	13	5	7	2	Cometa	1

*) Reprezintă No. total al împărţirilor respective.

www.dacoromanica.ro

No. curent	DENUMIREA	Categoria	DIRECȚIA în care se află strada
529	Crângași	fundătură	Crângași . . .
530	Crăsnaru	stradă	Câmpul Pleșoianu
531	Creangă Ion (vezi Ion Creangă). .	stradă	—
532	Credinței	stradă	Biserica Armenească.
533	Crepuscului	stradă	Hala Griviță—Matache Măcelaru . .
534	Crețeanu (vezi General Crețeanu) .	stradă	—
535	Crețulescu N. Dr. (fostă Umbrei) .	stradă	Palatul Regal . .
536	Crinului (vezi General Praporgescu) .	stradă	—
537	Crișan	stradă	Gura Lupului . .
538	Crișana (fostă Ciclopilor) . . .	stradă	Hala Griviță—Matache Măcelaru . .
539	Crișana (vezi Ciclopi) . . .	fundătură	—
540	Cristian Tell (vezi General Cristian Tell)	stradă	—
541	Crișului	stradă	Biserica Sf. Spiridon (Șerban-Vodă) .
542	Crucea de Piatră	stradă	Bariera Dudești . .
543	Crivățul	stradă	Vitan . . . .
544	Crivineni	stradă	Pantelimon . .
545	Crivineni I.	fundătură	Pantelimon . .
546	Crivineni II.	fundătură	Pantelimon . .
547	Culmea Nouă	stradă	Mântuleasa . .
548	Culmea Veche	stradă	Mântuleasa . .
549	Curcanul P. (vezi Peneș Curcanul) .	drum	—
550	Curiați	stradă	Arsenalul . . .
551	Cuțarida Ana (vezi Ana Cuțarida) .	stradă	—
552	Cuțarida Dinu (vezi Dinu Cuțarida) .	stradă	—

No. curent	Numerotația Caselor	Locul pe plan	Inspect. de Poliție = Subcentru Milit. Teritorial VI-*	Circ. de Poliție = Circ. Milit. Teritor. 38 *)	Sector. Com. 3 *)	Ocol. Comun. 4 *)	Ocol. Judecăt. 7 *)	Circ. Medic. 15 *)	Sect. Veterin. 5 *)	Perc. Fiscală 9 *)	Perc. Comun. 5 *)	Post de Pompieri 5 *)	Sect. Cas. Mes 5 *)
529	2—12	E 4	II	Perif. 2	1	4	3	14	2	7	2	Cometa	1
530	6—134 7—135	E/F 2	II	Perif. 2	1	4	6	15	2	7	2	Cometa	1
531	—	—	—	—	—	—	—	—	—	—	—	—	—
532	1—5 2—4	N 8	III	11	2	1	5	3	3	4	4	Foișorul	2
533	1—9 2—24	H 7	II	7	1	2	3	14	2	2	2	Bul. Elis.	1
534	—	—	—	—	—	—	—	—	—	—	—	—	—
535	1—7 2—8	K 7	III	14	1	1	6	1	2	3	3	Centrală	1
536	—	—	—	—	—	—	—	—	—	—	—	—	—
537	—	R $^{9}/_{10}$	V	24	3	4	7	6	3	9	5	Radu-V.	3
538	1—39 2—42	H $^{6}/_{7}$	II	7	1	1	3	14	2	2	2	Centrala	1
539	—	—	—	—	—	—	—	—	—	—	—	—	—
540	—	—	—	—	—	—	—	—	—	—	—	—	—
541	1—5 2—10	M 11	VI	27	3	2	4	8	4	5	5	Radu-V.	4
542	1—13 2—10	O $^{10}/_{11}$	V	23	3	2	7	7	4	5	5	Radu-V.	4
543	2—16	S 13	V	Perif. 5	3	4	7	7	4	9	5	Radu-V.	4
544	1—71 2—72	S 6	IV	20	2	4	5	4	3	9	4	Foișorul	3
545	—	S $^{6}/_{7}$	IV	20	2	4	5	4	3	9	4	Foișorul	3
546	—	S $^{6}/_{7}$	IV	20	2	4	5	4	3	9	4	Foișorul	3
547	1 9 2--8	M/$_{9}$N/$_{8}$	V	21	3	2	5	5	3	4	4	Centrala	3
548	1—9 2—14	N $^{8}/_{9}$	V	21	3	2	5	5	3	4	4	Centrala	3
549	—	—	—	—	—	—	—	—	—	—	—	—	—
550	1—3 2—4	I 9	I	2	1	2	1	12	5	1	1	Bul. Elis.	5
551	—	—	—	—	—	—	—	—	—	—	—	—	—
552	—	—	—	—	—	—	—	—	—	—	—	—	—

*) Reprezintă No. total al împărțirilor respective.

www.dacoromanica.ro

No. curent	DENUMIREA	Categoria	DIRECŢIA în care se află strada
553	Cuţarida Fabr. (vezi Fabricei Cuţarida)	stradă	—
554	Cuţarida Ing. (vezi Ing. Cuţarida) .	stradă	—
555	Cuţarida Radu (vezi Radu Cuţarida) .	stradă	—
556	Cuţarida Zoe (vezi Zoe Cuţarida) .	stradă	—
557	Cuţitul de Argint	stradă	Filaret — Parcul Carol
558	Cuviosul. (vezi General Ipătescu) .	stradă	—
559	Cuza Alex. Ioan (vezi Alex. I. Cuza) .	bulevard.	—
560	Cuza Elena (vezi Elena Cuza) . .	stradă	—
561	Cuza Vodă.	stradă	Biserica St. Spiridon
	idem	„	idem
	idem	„	Lânăriei . . .
562	Cuza Vodă, Prelung. . . .	stradă	Lânăriei . . .
563	Cuza Vodă.	piaţă	Lânăriei . . .
564	Cuza Vodă.	stradă	Cătunul Griviţa . .
565	C. Zamfirescu (vezi Zamfirescu C.) .	stradă	—
566	Czell C. Fabrica (vezi Fabr. de Acid) Carb. C. Czell	intrarea	—
	D		
567	D. Cart. C. F. R. Grant . . .	stradă	Regia M. S. Grant .
568	D. Cart. C. F. R. Steaua Română .	stradă	Cătunul Griviţa . .
569	D. Cart. R. M. S Grant . . .	stradă	Regia M. S. Grant .

No. curent	Numerotaţia Caselor	Locul pe plan	Inspect. de Poliţie = Subsectra Milit. Teritorial VI *	Circ. de Poliţie = Circ. Milit. Teritor. 36 *)	Sector. Com. 3 *)	Ocol. Comun. 4 *)	Ocol. Judecăt. 7 *)	Circ. Medic. 15 *)	Sect. Veterin. 5 *)	Perc. Fiscală 9 *)	Perc. Comun. 5 *)	Post de Pompieri 5 *)	Sect. Case Mes. 5 *)
553	—	—	—	—	—	—	—	—	—	—	—	—	—
554	—	—	—	—	—	—	—	—	—	—	—	—	—
555	—	—	—	—	—	—	—	—	—	—	—	—	—
556	—	—	—	—	—	—	—	—	—	—	—	—	—
557	1—37 2—60	K 13/14	VI	30	3	4	4	9	4	6	1	Radu-V.	4
558	—	—	—	—	—	—	—	—	—	—	—	—	—
559	—	—	—	—	—	—	—	—	—	—	—	—	—
560	—	—	—	—	—	—	—	—	—	—	—	—	—
561	1 2—4	M 11	VI	27	3	2	4	8	4	1	1	Radu-V.	4
	3—87 6—92	M 11/12	VI	27	3	2	4	8	4	5	5	Radu-V.	4
	89—155 94—142	M 12	IV	29	3	3	4	8	4	5	5	Radu-V.	4
562	157—181 144—156	M 13	VI	29	3	4	4	8	4	5	5	Radu-V.	4
563	—	M 13	VI	29	3	3	4	8	4	5	5	Radu-V.	4
564	1—33 2—36	D 1	—	de cătunul Griviţa									
565	—	—	—	—	—	—	—	—	—	—	—	—	—
566	—	—	—	—	—	—	—	—	—	—	—	—	—
567	1—47 2—31	D 5	II	9	1	4	3	13	5	7	2	Cometa	1
568	2—56	D/E 2	—	de cătunul Griviţa									
569	1—39 2—24	D 6	II	9	1	4	3	13	5	7	2	Cometa	1

*) Reprezintă No. total al împărţirilor respective.

www.dacoromanica.ro

No. curent	DENUMIREA	Categoria	DIRECȚIA în care se află strada
570	Dabija (vezi G-ral Dabija) . . .	piață	—
571	Dacia (fost Bulev. Nou) . . .	bulevard	Grădina Icoanei
572	Daicareanu	stradă	Ferentari — Câmpul Veseliei . . .
573	Dan Popovici (vezi Popovici Dan) .	stradă	—
574	Dan-Vodă	stradă	Gara de Nord . .
575	Dan-Vodă (Vezi Duca-Vodă) . .	fund.	—
576	Dănciulescu I (Pandele Dinu) . .	stradă	Bariera Griviței .
577	Dănciulescu II (Pandele Dinu) . .	stradă	Bariera Griviței . .
578	Dănciulescu III (Pandele Dinu) . .	fund.	Bariera Griviței . .
579	Dănciulescu II (sub Cimitir) . .	stradă	Cimitirul Sf. Vineri .
580	I Dănciulescu II (sub Cimitir) . .	fund.	Cimitirul Sf. Vineri .
581	II Dănciulescu II (sub Cimitir) . .	fund.	Cimitirul Sf. Vineri .
582	III Dănciulescu II (sub Cimitir). .	fund.	Cimitirul Sf. Vineri .
583	IV Dănciulescu II (sub Cimitir) . .	fund.	Cimitirul Sf. Vineri .
584	Darvari Schitul (vezi Schitul Darvari)	stradă	—
585	Darzale	stradă	Bariera Griviței . .
586	Dascălul	stradă	Colentina , . .
587	D. A. Sturza (vezi Sturza D. A.) .	stradă	—
588	Davidescu	stradă	Ferentari — Câmpul Veseliei
589	Davila Ana (vezi Ana Davila) . .	stradă	—
590	Davila Carol (vezi Carol Davila) .	stradă	—
591	Davila Dr. (vezi Dr. Davila) . .	splai	—

No. curent	Numerotația Caselor	Locul pe plan	Inspect. de Poliție = Subcentru Milit. Teritorial VI *)	Circ. de Poliție = Circ. Milit. Teritor 36 *)	Sector. Com. 3 *)	Ocol. Comun. 4 *)	Ocol. Judecăt. 7 *)	Circ. Medic. 15 *)	Sect. Veterin. 5 *)	Perc. Fiscală 9 *)	Perc. Comun. 5 *)	Post de Pompieri 5 *)	Sect. Cas. Mes. 5 *)
570	—	—	—	—	—	—	—	—	—	—	—	—	—
571	1—11 2—14	M 6	III	13	2	2	2	2	3	3	3	Cometa	2
572	1—11 2—10	H 15	IV	30	3	4	4	10	4	6	1	Radu-V.	5
573		—	—	—	—	—	—	—	—	—	—	—	—
574	1 b.—7 b. 2—4	F/G 5	II	7	1	3	3	14	2	2	2	Bul. Elis.	1
575	—	—	—	—	—	—	—	—	—	—	—	—	—
576	1—27 2—26	F 4	II	10	1	4	6	14 15	2	7	2	Cometa	1
577	1—23 2—24	E/F 4	II	10	1	4	6	14	2	7	2	Cometa	1
578	1—9 2 - 0	E 4	II	10	1	4	6	14	2	7	2	Cometa	1
579	1—33 2 - 46	E 3	II	Perif. 2	1	4	6	14	2	7	2	Cometa	1
580	1—25 2—8	E 3	II	Perif. 2	1	4	6	14	2	7	2	Cometa	1
581	1 -7 2—8	E 3	II	Perif. 2	1	4	6	14	2	7	2	Cometa	1
582	1—25 b. 2—24	E 3	II	Perif 2	1	4	6	14	2	7	2	Cometa	1
583	32—38	E 3	II	Perif. 2	1	4	6	14	2	7	2	Cometa	1
584	—	—	—	—	—	—	—	—	—	—	—	—	—
585	1 -35 2 - 46	F 4	II	10	1	4	6	15	2	7	2	Cometa	1
586	1—11 2—10	P 3	IV	Perif. 4	2	4	2	3	3	8	4	Cometa	2
587	—	—	—	—	—	—	—	—	—	—	—	—	—
588	1—5 2—12	H/I 15	VI	30	3	4	4	10	4	6	1	Radu-V.	5
589	—	—	—	—	—	—		—	—	—	—	—	—
590	—	—	—	—		—	—	—	—	—	—	—	—
591	—	—	—	—	—	—	—	—	—	—	—	—	—

*) Reprezintă No. total al împărțirilor respective.

www.dacoromanica.ro

No. curent	DENUMIREA	Categoria	DIRECŢIA în care se află strada
592	Decebal	stradă	Piaţa Sf. Gheorghe .
593	Decebal	stradă	Cătunul Griviţa . .
594	Dejugătoarea	stradă	Floreasca . . .
595	Delar Stănescu (vezi Stănescu Delar)	stradă	—
596	Delea Nouă	stradă	Bariera Călăraşilor
	idem	„	idem
597	Delea Veche	stradă	Hala Traian . .
598	Densuşeanu Nicol. (vezi Nicolae Densuşeanu)	stradă	—
599	Depărăţeanu	stradă	Gara de Nord . .
600	Depositul S. T. B. Colentina . .	intrarea la	Colentina . . .
601	Depositul Tramvaiior Vechi, Bonaparte	intrarea la	Piaţa Victoriei — Capul Podului . . .
602	Despina Doamna.	stradă	Dosul Gărei de Nord
603	Despot-Vodă (fostă Fundătura Ghica Vodă)	stradă	Romană colţ cu Viitorului . . .
	idem	„	idem
604	Despot-Vodă	fund.	Romană colţ cu Viitorului . . .
605	Detaşamentului	stradă	Inchisoarea Văcăreşti
606	Diaconeselor (vezi Spiru Haret). .	stradă	—
607	Diamandi Voicu (vezi Voicu Diamandi)	stradă	—
608	Dianei	stradă	Batişte . . .
609	Dichiu	stradă	Romană colţ cu Viitorului . . .
610	Didiţel	stradă	Gura Lupului — Raion
611	Dimineţei	stradă	Biserica Mântuleasa .

No. curent	Numerotaţia Caselor	Locul pe plan	Inspect. de Poliţie = Subcentru Milit. Teritorial VI *)	Circ. de Poliţie = Circ. Milit. Teritor. 36 *)	Sector. Com. 3 *)	Ocol. Comun. 4 *)	Ocol. Judecăt. 7 *)	Circ. Medic. 15 *)	Sect. Veterin. 5 *)	Perc. Fiscală 9 *)	Perc. Comun. 5 *)	Post de Pompieri 5 *)	Sect. Case Mes. 5 *)
592	1—13 2—22	M 9	VI	26	2	1	5 7	4	3	4	4 5	Centrala	3
593	1—13 2—14	D 1		de Cătunul Griviţa									
594	1—5 2 b—10	L 4	III	Perif. 3	2	4	2	2	2	8	3	Cometa	2
595	—	—	—	—	—	—	—	—	—	—	—	—	—
596	1 2—10	R 9	V	24	3	3	5	6	3	9	5	Radu-V.	3
	3—23 12—42	R 9/10	V	24	3	3	7	6	3	9	5	Radu-V.	3
597	1—51 2—54	P/R 9	V	24	3	3	5	5	3	9	4	Foişor	3
598	—	—	—	—	—	—	—	—	—	—	—	—	—
599	1—35 2—40	G 5	II	8	1	3	6	14	2	7	2	Cometa	1
600	—	N/O 4	IV	18	2	4	2	3	3	8	3	Cometa	2
601	—	I 4	III	Perif. 3	2	4	6	1	2	7	3	Cometa	2
602	2—14	F 6	II	7	1	3	3	14	5	2	2	Bul. Elis.	1
603	1—27 2—22	N 5	IV	19	2	3	2	3	3	3	3	Cometa	2
	29—55 24—46	N 4/5	IV	18	2	3	2	3	3	3	3	Cometa	2
604	35—43	N 5	IV	1[illegible]	2	3	2	3	3	3	3	Cometa	2
605	—	O 17	VI	Perif 6	3	4	4	8	4	9	5	Radu-V.	4
606	—	—	—	—	—	—	—	—	—	—	—	—	—
607	—	—	—	—	—	—	—	—	—	—	—	—	—
608	1—11 2—6	M 8	III	12	2	1	2	2	3	3	3	Centrala	2
609	1—7 2—8	N 5	IV	19	2	3	2	2	3	8	3	Cometa	2
610	1—9 2—8	S 10/11	V	25	3	4	7	6	3	9	5	Radu-V	3
611	1—15 2—14	N/O 8	V	21	3	2	5	5	3	4	4	Foişor	3

*) *Reprezintă No. total al împărţirilor respective.*

www.dacoromanica.ro

No. curent	DENUMIREA	Categoria	DIRECŢIA în care se află strada
612	Dimitrie Ghica (vezi Prinţul Dimitrie Ghica	stradă	—
613	Dimitrie Racoviţa (fostă Furiilor) .	stradă	Biserica Mântuleasa .
	idem	„	idem
614	Din Nou (vezi II Iunie Prelung.) .	şoseaua	—
615	Din Sârbi	stradă	Morga . . .
616	Din Vii	şoseaua	Cim. Ghencea-Reg. 272/Obuz.
617	Dina Hagi (vezi Hagi Dina) . .	stradă	—
618	Dinicu Golescu	bulevard	Dosul Gărei de Nord
	idem	„	idem
	idem	„	idem
619	Dintre Gâre	stradă	Radu-Vodă—Bis. Bucur
620	Dinu Cuţarida	stradă	Cătunul Griviţa . .
621	Dinu Pandele (vezi Pandele Dinu) .	stradă	—
622	Dinu Ştefan	stradă	Bragadiru . . .
623	Dionisie	stradă	Batişte . . .
	idem	„	Grădina Icoanei .
	idem	„	idem
624	Dionisie Fotino (fostă Cerşetori) .	stradă	Floreasca . . .
625	Discordiei	stradă	Biserica Sf. Spiridon (Şerban-Vodă) .
626	Divizia 2 Tren	drum spre	Cotroceni . . .
627	Doamna Chiajna	stradă	Fabrica Lemaître .
628	Doamna Elena (vezi Elena Doamna) .	stradă	—
629	Doamna Elena Cuza (vezi Elena Cuza)	stradă	—

No. curent	Numerotaţia Caselor	Locul pe plan	Inspect. de Poliţie = Subcentru Milit. Teritorial VI *)	Circ. de Poliţie = Circ. Milit. Teritor. 36 *)	Sector. Com. 3 *)	Ocol. Comun. 4 *)	Ocol. Judecăt. 7 *)	Circ. Medic. 15 *)	Sect. Veterin. 5 *)	Perc. Fiscală 9 *)	Perc. Comun. 5 *)	Post de Pompieri 5 *)	Sect. Casei Mes. 5 *)
612	—	—	—	—	—	—	—	—	—	—	—	—	—
613	1—25 2—18	N/O 8	V	21	3	2	5	4	3	4	4	Foişorul	3
	27—47 20—32	O 8	V	22	3	2	5	4	3	4	4	Foişorul	3
614	—	—	—	—	—	—	—	—	—	—	—	—	—
615	26	N 10/11	V	23	3	2	7	7	4	5	5	Radu-V.	4
616	1—12	E 13/14	I	Perif. 1	1	4	4	11	5	6	1	Bul. Elis.	5
617	—	—	—	—	—	—	—	—	—	—	—	—	—
618	21—33 30—38	G 6	II	7	1	2	3	14	5	2	2	Bul. Elis.	1
	35—69 46	F/G 6	II	7	1	2	3	14	5	7	2	Bul. Elis.	1
	53—63	F 5	II	7	1	3	3	14	5	7	2	Bul. Elis.	1
619	2—10	M 11	VI	28	3	2	4	8	4	5	5	Radu-V.	4
620	1—21 b. 2—20	D 2	—	de Cătunul Griviţa									
621	—	—	—	—	—	—	—	—	—	—	—	—	—
622	1—45 2—44	G/H 12	I	4	1	4	4	11	5	6	1	Bul. Elis.	5
623	1—23 2—40	L/M 7	III	12	2	1	2	2	2	3	3	Centrala	2
	25 - 37 42—52	L 7	III	14	2	1	2	1 2	2	3	3	Centrala	2
	39—63 54—96	L 6	III	14	2	1	2	1 2	2	3	3	Cometa	2
624	5—17 26—46	K/L 3	III	Perif. 3	2	4	2	2	2	8	3	Cometa	2
625	1—11 2—10	L 11	VI	27	3	2	4	9	4	1	1	Radu-V.	4
626	—	D/E 10	I	Perif. 1	1	4	1	12	5	6	1	Bul. Elis.	5
627	1—37 2—22	O 13	VI	28	3	3	7	7	4	9	5	Radu-V.	4
628	—	—	—	—	—	—	—	—	—	—	—	—	—
629	—	—	—	—	—	—	—	—	—	—	—	—	—

*) Reprezintă No. total al împărţirilor respective.

www.dacoromanica.ro

No. curent	DENUMIREA	Categoria	DIRECŢIA în care se află strada
630	Doamna Ghica-Tei	stradă	Colentina . . .
631	Doamna Ghica	prelung.	Colentina . . .
632	Doamnei	şoseaua	Bragadiru — Gara Dealul Spirei . .
633	Doamnei (vezi Paris) . . .	stradă	—
634	Doamnei Bis. (vezi Bis. Doamnei) .	stradă	—
635	Dobrescu I. (fostă Lupeasca II) .	stradă	Cimitir. Ghencea — Regt. 27/2 Obuz. .
636	Dobrescu I.	fundătură	Cimitir. Ghencea — Regt. 27/2 Obuz. .
637	Dobrescu Ştefan (vezi Ştefan Dobrescu)	stradă	—
638	Dobrici (Cartierul Suter-Colentina) .	stradă proectată	Colentina . . .
639	Dobrin (vezi Nicu Dobrin) . .	stradă	—
640	Dobroteasa	stradă	Biserica Dobroteasa .
641	Dochia (vezi Baba Dochia) . .	stradă	—
642	Dr. Asachi	stradă	Cotroceni . . .
643	Dr. Asachi	fund.	Cotroceni . . .
644	Dr. Asachi (vezi G-ral Florescu) .	bulev.	—
645	Dr. Bacaloglu (fostă Armoniei) , .	stradă	Batişte . . .
646	Dr. Botescu (fostă Matache Măcelaru)	piaţă	Hala Griviţa (Matache Măcelaru) . .
647	Dr. Brânză	splaiul	Maimaison . . .
648	Dr. Calinderu (fostă Modestiei). .	stradă	Biserica Armenească .
649	Dr. Capşa	stradă	Cotroceni . . .
650	Dr. Capşa	fundătură	Cotroceni . . .
651	Dr. Ciru Iliescu (fostă Shorului) .	stradă	Biserica Mântuleasa .

No. curent	Numerotaţia Caselor	Locul pe plan	Inspect. de Poliţie = Subcentru Milit. Teritorial VI *)	Circ. de Poliţie = Circ. Milit. Teritor. 38 *)	Sector. Com. 3 *)	Ocol. Comun. 4 *)	Ocol. Judecăt. 7 *)	Circ. Medic. 15 *)	Sect. Veterin. 5 *)	Perc. Fiscală 9 *)	Perc. Comun. 5 *)	Post de Pompieri 5 *)	Sect. Case Mcs. 5 *)
630	1—53 2—72	P/R 2	IV	Perif. 4	2	4	2	3	3	8	4	Cometa	2
631	1—81 2—90	R 2/S 3	IV	20	2	4	5	4	3	8	3	Cometa	3
632	1—55 2—62	G 11/12	I	4	1	4	4	11	5	6	1	Bul. Elis.	5
633	—	—	—	—	—	—	—	—	—	—	—	—	—
634	—	—	—	—	—	—	—	—	—	—	—	—	—
635	1—19 2—20	E 11	I	Perif. 1	1	4	1	12	5	6	1	Bul. Elis.	5
636	—	E 11	I	Perif. 1	1	4	1	12	5	6	1	Bul. Elis.	5
637	—	—	—	—	—	—	—	—	—	—	—	—	—
638	—	P/S 2	IV	20	2	4	5	4	3	8	4	Cometa	3
639	—	—	—	—	—	—	—	—	—	—	—	—	—
640	1—13 2—24	N 11	V	23	3	2	7	7	4	5	5	Radu-V.	4
641	—	—	—	—	—	—	—	—	—	—	—	—	—
642	2 44—46	F 8	I	5	1	4	1	13	5	2	2	Bul. Elis.	5
643	1—5	F 8	I	5	1	4	1	13	5	2	2	Bul. Elis.	5
644	—	—	—	—	—	—	—	—	—	—	—	—	—
645	1 2—4	M7	III	12	2	1	2	2	3	3	3	Centrala	2
646	—	H 6	II	7	1	1	3	14	2	2	2	Bul. Elis.	1
647	1	E/F 7	II	7	1	2	3	13	5	2	2	Bul. Elis.	1
648	1—15 2—38	N 7/8	IV	16	2	2	2	3	3	4	4	Foişor	2
649	5 6	F 9	I	5	1	4	1	12	5	2	2	Bul. Elis.	5
650	35 36—52	F	I	5	1	4	1	12	5	2	2	Bul. Elis.	5
651	1—17 2—10	N 9	V	21	3	2	5	5	3	4	4	Centrala	3

*) Reprezintă No. total al împărţirilor respective.

www.dacoromanica.ro

No. curent	DENUMIREA	Categoria	DIRECŢIA în care se află strada
652	Dr. N. Creţulescu (vezi Creţulescu N. Doctor)	stradă	—
653	Dr. Davila.	splaiul	Piaţa Gara Centrală — Facul. de Medicină
654	Dr. Felix (fostă Spitalului) . .	stradă	Piaţa Victoriei (Capul Podului) . .
	idem	„	idem
	idem	„	idem
	Idem	„	idem
655	Dr. Felix	fund.	Piaţa Victoriei (Capul Podului). . .
656	Dr. Grozovici (fostă Alea Spitalul Colentina)	stradă	Spitalul Colentina .
657	Dr. Iatropol (fostă Rădulescu) . .	stradă	Biserica Dobroteasa. .
	idem	„	idem
658	Dr. Leonte	stradă	Cotroceni . . .
659	Dr. Lueger (vezi G-ral Berthelot) .	stradă	—
660	Dr. Lueger	stradelă	Ministerul de Finanţe
661	Dr. Marcovici (fostă Intr. Rosetti) .	stradă	Cismigiu . . .
662	Dr. Obedenaru	stradă	Oborul de Vite . .
	idem (fostă Şerbănică) .	„	idem
663	Dr. Pasteur (fostă G-ral Fălcoianu) .	stradă	Dosul Gărei de Nord
664	Dr. Radovici (fostă G-ral Papilian) .	stradă	Cotroceni . . .
665	Dr. Raţiu	stradă	Dosul Gărei de Nord
666	Dr. Râureanu (vezi Râureanu Dr.) .	stradă	—
667	Dr. Sergiu (fostă Dulgheri) . .	stradă	Piaţa Vict. (Cap. Pod.)

No. curent	Numerotaţia Caselor	Locul pe plan	Inspect. de Poliţie = Subcastru Milit. Teritorial VI *)	Circ. de Poliţia = Circ. Milit. Teritor. 36 *)	Sector. Com. 3 *)	Ocol Comun. 4 *)	Ocol. Judecăt 7 *)	Circ. Medic. 15 *)	Sect. Veterin. 5 *)	Perc. Fiscală 9 *)	Perc. Comun. 5 *)	Post de Pompieri 5 *)	Sect. Case Mes. 5 *)
652	—	—	—	—	—	—	—	—	—	—	—	—	—
653	2—4	H 9	I	2	1	1	1	12	5	2	2	Bul. Elis.	5
654	1—15 2—12	H 5	II	8	1	3	6	14 15	2	2	2	Cometa	1
	17—67 14—44	H 5	II	8	1	3	6	15	2	2	2	Cometa	1
	46—52	H 5	II	8	1	3	6	15	2	7	2	Cometa	1
	69—109 54—68 b.	H 4	II	10	1	3	6	15	2	7	2	Cometa	1
655	2—12	H 5	II	8	1	3	6	15	2	2	2	Cometa	1
656	1 2	N 4	IV	18	2	4	2	3	3	8	3	Cometa	2
657	1—29 2—30	N/0 11	V	23	3	2	7	7	4	5	5	Radu-V.	4
	31—31 b.	O 11	V	23	3	3	7	7	4	5	5	Radu-V.	4
658	9 20	F 8	I	5	1	4	1	13	5	2	2	Bul. Elis.	5
659	—	—	—	—	—	—	—	—	—	—	—	—	—
660	—	I 7	II	6	1	1	3	15	2	2	2	Centrala	1
661	1—7 2—8	K 8	II	6	1	1	3	14	2	2	2	Centrala	1
662	1—15 2—10	P/R 6	IV	20	2	3	5	4	3	8	4	Cometa	3
	17—49 12—28	R 6	IV	20	2	3	5	4	3	8	4	Foişorul	3
663	1—35 2—42	F 5/6	II	7	1	3	3	14	5	2	2	Bul. Elis.	1
664	1—13 2—12	F 8	I	5	1	4	1	13	5	2	2	Bul. Elis.	5
665	1—11 b. 2—16	F/G 6	II	7	1	3	3	14	5	2	2	Bul. Elis.	1
666	—	—	—	—	—	—	—	—	—	—	—	—	—
667	1—31 2—50	H 5	II	8	1	3	6	15	2	2	2	Cometa	1

*) Reprezintă No. total al împărţirilor respective.

www.dacoromanica.ro

No. curent	DENUMIREA	Categoria	DIRECŢIA în care se află strada
668	**Dr. Sergiu (fostă Dulgheri)** . .	fund.	Piaţa Victoriei (Capul Podului) . .
669	**Dr. Toma Tomescu**	alee	Ministerul de Finanţe
670	**Dr. Turnescu (fostă Aleea Duzilor)** .	stradă	Cotroceni
671	**Dr. Varnali (fostă Tudorache Mitu)** .	stradă	Gara de Nord
672	**Dr. Zah. Petrescu (vezi G-ral Dr. Z. Petrescu**	stradă	—
673	**Doda General (vezi G-ral Doda)** .	stradă	—
674	**Dogarilor**	stradă	Romană colţ cu Viitorului . . .
675	**Doina**	fund.	Ferentari-Câmpul Veseliei
776	**Domniţa Anastasia**	stradă	Poşta Centrală
677	**Domniţa Ancuţa**	stradă	Dosul Gărei de Nord
678	**Domniţa Balaşa**	splai	Piaţa Mare — Halele Centrale . . .
679	**Domniţa Florica**	stradă	Biserica Sf. Spiridon (Şerban-Vodă) .
680	**Domniţa Maria**	splaiul	Piaţa Gărei Centrale—Facult. de Medicină
681	**Domniţa Ruxandra (fostă Saul)** .	stradă	Romană colţ cu Viitorului . . .
682	**Domniţei**	bulev.	Biserica Armenească
	idem	„	idem
	idem	„	Piaţa Sf. Gheorghe .
	idem	„	idem
	idem	„	idem
683	**Dona General (vezi G-ral Dona)** .	stradă	—
684	**Donici (fostă Popa Chiţo)** . . .	stradă	Grădina Icoanei

No. curent	Numerotaţia Caselor	Locul pe plan	Inspect. de Poliţie = Subcentru Milit. Teritorial VI *)	Circ. de Poliţie = Circ. Milit. Teritor. 36 *)	Sector. com. 3 *)	Ocol. Comun 4 *)	Ocol. Judecăt. 7 *)	Circ. Medic. 15 *)	Sect. Veterin. 5 *)	Perc. Fiscală 9 *)	Perc. Comun. 5 *)	Post de Pompieri 5 *)	Sect. Case Mos. 5 *)
668	—	H 5	II	8	1	3	6	15	2	7	2	Cometa	1
669	208a-208d	I/K 5	III	15	1	1	6	1	2	3	3	Cometa	1
670	5 10—26	F 8	I	5	1	4	1	13	5	2	2	Bul. Elis.	5
671	1 23 2—24	H 5	II	8	1	3	6	14	2	2	2	Cometa	1
672	—	—	—	—	—	—	—	—	—	—	—	—	—
673	—	—	—	—	—	—	—	—	—	—	—	—	—
674	1—53 2—50	M N 5	IV	19	2	3	2	2	3	8	3	Cometa	2
675	1—3	H/I 14	VI	30	3	4	4	10	4	6	1	Radu-V.	5
676	5—13 6—10	K 9	I	1	1	1	1	13	2	2 1	2 1	Centrala	1
677	1—13 2—10	F 6		7	1	3	3	14	5	2	2	Bul. Elis.	1
678	—	L 10	VI	26	3	1	4	10	1	1	1	Radu-V.	5
679	1—15 2—12	L 12	VI	27	3	2	4	9	4	1	1	Radu-V.	4
680	1—8	F/G 8	I	5	1	1	1	13	5	2	2	Bul. Elis.	5
681	1—3 2—12	N 5	IV	19	2	3	2	2	3	8	3	Cometa	2
682	2—8	M 8	III	11	2	1	5	2	3	3	3	Centrala	2
	1—11 10—14	M 8	III	11	2	1	5	3	3	3	3	Centrala	2
	13—27 16—24	M 8	III	11	2	1	5	4	3	4	4	Centrala	2
	29—31	M 8	V	21	3	1	5	4	3	4	4	Centrala	3
	33—55 26—50	M 9	V	21	3	1	5	5	3	4	4	Centrala	3
683	—	—	—	—	—	—	—	—	—	—	—	—	—
684	1—21 2—34	M 6/7	III	12	2	2	2	2	3	3	3	Centrala	2

*) Reprezintă No. total al împărţirilor respective.

www.dacoromanica.ro

No. curent	DENUMIREA	Categoria	DIRECŢIA în care se află strada
685	**Dorobanţi**	stradă	Cătunul Griviţa .
686	**Dorobanţilor**	calea	Piaţa Romană . .
	idem	„	idem
687	**Dorobanţilor**	prelung.	Floreasca . . .
	idem	„	idem
	idem	„	idem
688	**Dorobanţilor**	fund.	Piaţa Romană . .
689	**Dorobanţilor I**	fund.	Piaţa Romană . .
690	**Dorobanţilor II**	fund.	Piaţa Romană . .
691	**Dorobanţu Nicu (vezi Nicu Dorobanţu)**	stradă	—
692	**Dorului**	stradă	Biserica Armenească.
693	**Dorului (Câmpul Veseliie)** . . .	fund.	Ferentari — Câmpul Veseliei . . .
694	**Dosoftei, Mitropolit. (vezi Mitropolit. Dosoftei)**	stradă	—
695	**Dosul Gantonului**	stradă	Floreasca . . .
696	**Dragalina I. (vezi G-ral Ion Dragalina)**	stradă	—
697	**Drăghiceanu**	stradă	Şoseaua Chiseleff .
698	**Dragoş-Vodă**	stradă	Bariera Moşilor . .
699	**Dreaptă (vezi Jules Michelet)** . .	stradă	—
700	**Dreptăţei**	stradă	Cătunul Griviţa . .
701	**Dreptului (vezi Alex. Ioan Cuza)** .	bulev.	—
702	**Dreptului I**	fund.	Piaţa Victoriei (Capul Podului) . .
703	**Dreptului II**	fund.	Piaţa Victoriei (Capul Podului) . . .
704	**Dristorului (fostă Gura Lupului)** .	stradă	Gura Lupului—Raion

No. curent	Numerotaţia Caselor	Locul pe plan	Inspect. de Poliţie = Subcentru Milit. Teritorial VI *)	Circ. de Poliţie = Circ. Milit. Teritor. 38 *)	Sector. com. 3 *)	Ocol. Comun. 4 *)	Ocol. Judecăt. 7 *)	Circ. Medic. 15 *)	Sect. Veterin. 5 *)	Perc. Fiscală 19 *)	Perc. Comun. 5 *)	Post de Pompieri 5 *)	Sect. Casei Mes. 5 *)
685	1—21 2—42	D 1	—	de Cătunul Griviţa									
686	1—13 2—12	L 6	III	14	2	1	6 2	1 2	2	3	3	Cometa	2
	17—109 14—104	L 5	III	13	2	2	6 2	1 2	2	3	3	Cometa	2
687	112-112 b	L 4	III	Perif. 3	2	4	2	2	2	8	3	Cometa	2
	163 b.-173 21—40	K/L 4	III	Perif. 3	2	4	6 2	1 2	2	8	3	Cometa	2
	175—205 42—78	K 3	III	Perif. 3	2	4	6 2	1 2	2	8	3	Cometa	2
688	33 b.-35 b.	L 5	III	13	2	2	6	1	2	3	3	Cometa	2
689	76—84	L 5	III	13	2	2	2	2	2	3	3	Cometa	2
690	21	L 5	III	13	2	2	6	1	2	3	3	Cometa	2
691	—	—	—	—	—	—	—	—	—	—	—	—	—
692	1—11 2—10	N 7	IV	16	2	2	2	3	3	4	4	Foişorul	2
693	—	H 15	VI	30	3	4	4	10	4	6	1	Radu-V.	5
694	—	—	—	—	—	—	—	—	—	—	—	—	—
695	2—46	K/L 3	III	Perif. 3	2	4	2	2	2	8	3	Cometa	2
696	—	—	—	—	—	—	—	—	—	—	—	—	—
697	2	I 2	III	Perif. 3	1	4	6	1	2	7	2	Cometa	2
698	1—71 2—78	O 5/6	IV	18	2	3	2	3	3	8	3	Cometa	2
699	—	—	—	—	—	—	—	—	—	—	—	—	—
700	1—25 2—22	D 1	—	de Cătunul Griviţa									
701	—	—	—	—	—	—	—	—	—	—	—	—	—
702	—	H 5	II	1	8	3	6	14	2	2	2	Cometa	1
703	2—12	H 5	II	8	1	3	6	14	2	2	2	Cometa	1
704	1—37 2—76	R/S 10	V	24	3	4	7	6	3	9	5	Radu-V.	3

*) Reprezintă No. total al împărţirilor respective.

www.dacoromanica.ro

No. curent	DENUMIREA	Categoria	DIRECŢIA în care se află strada
705	Dristorului (fostă Gura Lupului) .	fund.	Gura Lupului—Raion
706	Drumul la Fabr. Cerchez (vezi Fabr. Cerchez)	drum	—
707	Drumul Hagi Tudorache (vezi Fabr. de Cărămidă „Hagi Tudorache") .	drum	—
708	Drumul Serei (vezi Serei) . .	drum	—
709	Drumul la Tei (vezi Tei, Drumul la) .	drum	—
710	Duca-Vodă	stradă	Gara de Nord . .
711	Duca-Vodă (fostă Fund. Dan-Vodă) .	fund.	Gara de Nord . .
712	Dudeşti (vezi Col. Orero) . . .	stradă	—
713	Dudeşti	calea	Bariera Dudeşti
	idem	„	idem
	idem	„	idem
	idem	„	idem
	idem	„	idem
714	Dudeşti	fund.	Bariera Dudeşti
715	Dudeşti.	comuna	Bariera Dudeşti
716	Dulgheri (vezi Dr. Sergiu) . .	stradă	—
717	Dulgheri (vezi Ion Creangă) . .	stradă	—
718	Dumbrava Roşie	stradă	Grădina Icoanei
719	Dumitrescu Anghel (vezi Anghel Dumitrescu)	stradă	—
720	Dumitrescu Ghiţă (vezi Ghiţă Dumitrescu)	fund.	—
721	Dumitrescu I.	stradă	Floreasca . . .
722	Dumitrescu Maria (vezi Maria Dumitrescu)	stradă	—

No. curent	Numerotaţia Caselor	Locul pe plan	Inspect. de Poliţie = Subcentru Milit. Teritorial VI *)	Circ. de Poliţie = Circ. Milit. Teritor. Circ. 36 *)	Sector. com. 3 *)	Ocol. Comun. 4 *)	Ocol. Judecăt 7 *)	Circ. Medic. 15 *)	Sect. Veterin. 5 *)	Perc. Fiscală 9 *)	Perc. Comun. 5 *)	Post de Pompieri 5 *)	Sect. Caselîţea 5 *)
705	1—45 2—32	R/S 10	V	24	3	4	7	6	3	9	5	Radu-V.	3
706	—	—	—	—	—	—	—	—	—	—	—	—	—
707	—	—	—	—	—	—	—	—	—	—	—	—	—
708	—	—	—	—	—	—	—	—	—	—	—	—	—
709	—	—	—	—	—	—	—	—	—	—	—	—	—
710	1	G 5	II	7	1	3	3	14	2	2	2	Bul. Elis.	1
711	—	F/G 5	II	7	1	3	3	14	2	2	2	Bul. Elis	1
712	1—25 2—24	—	—	—	—	—	—	—	—	—	—	—	—
713	27—67 24—70	N/O 10	V	23	3	2	5 7	6 7	4	5	5	Radu-V.	3 4
	69—93 72—98	O 10	V	23	3	3	7	6 7	4	5	5	Radu-V.	3 4
	95—125 100—128	O/P 11	V	25	3	3	7	6 7	4	5	5	Radu-V.	3 4
	127—191 130—200	P/R 11	V	25	3	4	7	6 7	4	9	5	Radu-V.	3 4
	193—255 202—256	S/T 12	V	Perif 5	3	4	7	6 7	4	9	5	Radu-V.	3 4
714	175 bis	R 11	V	25	3	4	7	6	3	9	5	Radu-V.	3
715	—	V 13/14	—	—	—	—	—	—	—	—	—	—	—
716	—	—	—	—	—	—	—	—	—	—	—	—	—
717	—	—	—	—	—	—	—	—	—	—	—	—	—
718	1—13 2—14	M 6	III	13	2	2	2	2	3	3	3	Cometa	2
719	—	—	—	—	—	—	—	—	—	—	—	—	—
720	—	—	—	—	—	—	—	—	—	—	—	—	—
721	1—15 2—42	L 3/4	III	Perif. 3	2	4	2	2	2	8	3	Cometa	2
722	—	—	—	—	—	—	—	—	—	—	—	—	—

*) Reprezintă No. total al împărţirilor respective.

www.dacoromanica.ro

No. curent	DENUMIREA	Categoria	DIRECŢIA în care se află strada
723	Dumitrescu Nae (vezi Nae Dumitrescu)	stradă	—
724	Dumitrescu Petre (vezi Petre Dumitrescu)	stradă	—
725	Dumitrescu Vasile (vezi Vasile Dumitrescu)	fund.	—
726	Dumitru Lăptaru (vezi Lăptaru) .	fund.	—
727	Dumitru Racoviţă (vezi Dimitrie Racoviţă)	stradă	—
728	Dumitru Ruse	stradă	Ferentari — Câmpul Veselei . . .
729	Dumitru Sf. (vezi Sf. Dumitru) .	stradă	—
730	Dumitru A. Sturza (vezi Sturza D. A.)	stradă	—
731	Duzilor (fostă Murelor) . . .	stradă	Matei Voevod — Cimit. Iancu Nou
732	Duzilor (vezi Dr. Turnescu) . .	alee	—
	.....	.....	.....
	.....	.....	.....
	.....	.....	.....
	.....	.....	.....
	.....	.....	.....
	E		
733	E. Cart. C. F. R. Grant . . .	stradă	Regia M. S. Grant .
734	E. Cart. R. M. S. Grant . . .	stradă	Regia M. S. Grant .
735	Ecaterina Sf. (vezi Sf. Ecaterina) .	stradă	—
736	Ecaterina Teodoroiu (vezi Sub.-Locot. Ecat. Teodoroiu)	stradă	—
737	Echinoxului	stradă	Filaret — Parcul Carol
738	Economu Cezărescu	stradă	Grozăveşti — Cărămidari-de-Sus . .
	idem	„	idem
739	Economu Cezărescu	fund.	Grozăveşti — Cărămidari-de-Sus . .
740	Ecoului	stradă	Bragadiru . . .

No. curent	Numerotaţia Caselor	Locul pe plan	Inspect. de Poliţie = Subcentru Milit. Teritorial VI *)	Circ. de Poliţie = Circ. Milit. Teritor. 36 *)	Sector. Com. 3 *)	Ocol. Comun. 4 *)	Ocol. Judecăt. 7 *)	Circ. Medic. 15 *)	Sect. Veterin. 5 *)	Perc. Fiscală 9 *)	Perc. Comun. 5 *)	Post de Pompieri 5 *)	Sect. Case Mes. 5 *)
723	—	—	—	—	—	—	—	—	—	—	—	—	—
724	—	—	—	—	—	—	—	—	—	—	—	—	—
725	—	—	—	—	—	—	—	—	—	—	—	—	—
726	—	—	—	—	—	—	—	—	—	—	—	—	—
727	—	—	—	—	—	—	—	—	—	—	—	—	—
728	1—11 2	H/I 15	VI	30	3	4	4	10	4	6	1	Radu-V.	5
729	—	—	—	—	—	—	—	—	—	—	—	—	—
730	—	—	—	—	—	—	—	—	—	—	—	—	—
731	1—35 b 2—34	P/R 8	V	24	3	3	5	5	3	9	4	Foişor	3
732	—	—	—	—	—	—	—	—	—	—	—	—	—
...	.....	.....	.....	.....	.....	.....	.....	.....	.....	.....	.....	.....	.....
...	.....	.....	.....	.....	.....	.....	.....	.....	.....	.....	.....	.....	.....
...	.....	.....	.....	.....	.....	.....	.....	.....	.....	.....	.....	.....	.....
...	.....	.....	.....	.....	.....	.....	.....	.....	.....	.....	.....	.....	.....
...	.....	.....	.....	.....	.....	.....	.....	.....	.....	.....	.....	.....	.....
733	2—10	D 5	II	9	1	4	3	13	5	7	2	Cometa	1
734	1—23	D 5/6	II	9	1	4	3	13	5	7	2	Cometa	1
735	—	—	—	—	—	—	—	—	—	—	—	—	—
736	—	—	—	—	—	—	—	—	—	—	—	—	—
737	1—93 2—94	I 14/15	VI	20	3	4	4	9	4	6	1	Radu-V.	4
738	1—29 2—42	D 7	II	9	1	4	3	13	5	7	2	Bul. Elis.	5
	31—39	C 8	II	9	1	4	3	13	5	7	2	Bul. Elis.	5
739	—	C/D 8	II	9	1	4	3	13	5	7	2	Bul. Elis.	5
740	1—39 2—48	I 11	I	4	1	3	4	11	5	6	1	Centrala	5

*) Reprezintă No. total al împărţirilor respective.

www.dacoromanica.ro

No. curent	DENUMIREA	Categoria	DIRECŢIA în care se află strada
	Ecoului	stradă	Bragadiru . . .
741	Edgard Quinet (fostă Nouă) . .	stradă	Universitatea . .
742	Eduard Grant	stradă	Regia M. S. Grant .
743	Eforiei (vezi Băile Eforiei) . .	fund.	—
744	Egalităţei	stradă	Mitropolia . . .
745	Eldorado (vezi Şaguna) . . .	stradă	—
746	Elefterescu	stradă	Bariera Griviţa . .
747	Elefterie	câmpul	Piaţa Gării Centrale — Facult. de Medicină
748	Elefterie (vezi Sf. Elefterie) . .	stradă	—
749	Elena (Ciurel) . . . . . :	stradă	Ciurel . . .
750	Elena (Colentina)	stradă	Colentina . . .
751	Elena (Crângaşi)	stradă	Crângaşi . . .
752	Elena	prelung.	Crângaşi . . .
753	Elena Clucereasa (vezi Clucereasa Elena).	stradă	—
754	Elena Cuza (fostă Fraţilor) . .	stradă	Lânăriei . . .
	idem	„	idem
755	Elena Doamna	stradă	Bragadiru . . .
756	Elena Pherichide (fostă Telegrafului)	stradă	Precupeţi-Noi . .
757	Eliadé	stradă	Biserica Dobroteasa .
758	Eliade între Vii (vezi Heliade între Vii)	stradă	—
759	Eliade-Moşi (vezi Heliade) . . .	stradă	—

No. curent	Numerotaţia Caselor	Locul pe plan	Inspect. de Poliţie = Subcentru M I It. Teritorial VI.*	Circ. de Poliţie = Circ. Milit Teritor. 36 *)	Sector. Com. 3 *)	Ocol. Comun. 4 *)	Ocol. Judecăt. 7 *)	Circ. Medic. 15 *)	Sect. Veterin 5 *)	Perc. Fiscală 9 *)	Perc. Comun. 5 *)	Post de Pompieri 5 *)	Sect Cas. Mes 5 *)
	41—83 50—90	I 11	I	4	1	3	4	11	5	1	1	Centrala	5
741	1—9 2—12	L 8	III	12	2	1	3	1	2	1	2	Centrala	1
742	1—51 2—54	D. 4	II	9	1	4	3	13	5	7	2	Cometa	1
743	—	—	—	—	—	—	—	—	—	—	—	—	—
744	13—27 16—42	K 11	VI	27	3	2	4	10	4	1	1	Radu-V.	5
745	—	—	—	—	—	—	—	—	—	—	—	—	—
746	1—71 2—70	F/G 4	II	10	1	4	6	15	2	7	2	Cometa	1
747	—	G 9	I	5	1	4	1	12	5	2	2	Bul. Elis.	5
748	—	—	—	—	—	—	—	—	—	—	—	—	—
749	1—19 2-24	B 5	II	9	1	4	3	13	5	7	2	Cometa	1
750	1 2—12	R 3	IV	20	2	4	5	4	3	8	3	Cometa	3
751	1—13 2—20	C 4	II	9	1	4	3	13	5	7	2	Cometa	1
752	1—33 2—34	C 4	—	de Com. Militari									
753	—	—	—	—	—	—	—	—	—	—	—	—	—
754	1—101 2—42	M 12/13	VI	28	3	3	4	8	4	5	5	Radu-V.	4
	103—117 44—112	M/N 13	VI	29	3	3	4	8	4	5	5	Radu-V.	4
755	1—75 2—86	I 11/12	VI	30	3	3	4	10	4	1	1	Radu-V.	5
756	1—39 2—32	M 5	III	13	2	3	2	2	3	3	3	Cometa	2
757	1-17 2—24	N/O 11	V	23	3	2	7	7	4	5	5	Radu-V.	4
758	—	—	—	—	—	—	—	—	—	—	—	—	—
759	—	—	—	—	—	—	—	—	—	—	—	—	—

*) Reprezintă No. total al împărţirilor respective.

www.dacoromanica.ro

No. curent	DENUMIREA	Categoria	DIRECŢIA în care se află strada
760	**Eliade Pompiliu (vezi Pompiliu Eliade)**	stradă	—
761	**Elisabeta**	bulev.	Universitatea . .
	idem	»	idem
	idem	»	Cismigiu . . .
	idem	»	idem
	idem	»	idem
	idem	»	Piaţă Gărei Centrale—Facul. de Medicină
	idem	»	idem
762	**Elisabeta Regina (vezi Regina Elisabeta)**	alee şi stradă	—
763	**Eliseu**	stradă	Dosul Gărei de Nord
764	**Eliza**	stradă	Ciurel . . .
765	**Eliza Filipescu**	alee	Parcul Filipescu .
766	**Eliza Popescu**	stradă	Bariera Dudeşti — Cimit. Isvorul Nou .
767	**Emancipată**	stradă	Mitropolia . . .
768	**Emancipată Prelung.**	stradă	Bragadiru . . .
769	**Emanuel III (vezi Victor Emanuel III)**	stradă	—
770	**Emigratului**	stradă	Mitropolia . . .
771	**Emil Costinescu (vezi Costinescu E.)**	alee	—
772	**Eminescu**	stradă	Piaţa Victoriei—(Capul Podului). . .
773	**Eminescu**	stradă	Cătunul Griviţa . .
774	**Enăchiţă Văcărescu (fostă Poetului)**	stradă	Mitropolia . . .

No. curent	Numerotaţia Caselor	Locul pe plan	Inspect. de Poliţie = Subcentru Milit. Teritorial VI *)	Circ. de Poliţie = Circ. Milit. Teritor. 35 *)	Sector. Com. 3 *)	Ocol. Comun. 4 *)	Ocol. Judecăt. 7 *)	Circ. Medic. 15 *)	Sect. Veterin. 5 *)	Perc. Fiscală 9 *)	Perc. Comun. 5 *)	Post de Pompieri 5 *)	e ct. Casei Mes. 5 *)
760	—	—	—	—	—	—	—	—	—	—	—	—	—
761	1—11 b 2—14	K 8	I	1	1	1	1 3	14	2	1	2	Centrala	1
	16	K 8	I	1	1	1	3	14	2	3	3	Centrala	1
	13—25 18—26	K 8	i	2	1	1	1 3	13 14	2	3	3	Centrala	1
	27—31	I/K 8	I	2	1	1	1	13	2	2	2	Centrala	1
	33—43 28—50	I 8	I	2	1	1	1 3	13 14	2	2	2	Bul. Elis.	1
	45—73 52—80	I 8	I	2	1	1	1 3	13	5	2	2	Bul. Elis	1
	75—95 82—130	H 8	I	2	1	1	1 3	13	5	2	2	Bul. Elis.	1
762	—	—	—	—	—	—	—	—	—	—	—	—	—
763	1—37 2—22	F 5/6	II	7	1	3	3	14	5	7	2	Bul. Elis.	1
764	1—11	B 5	II	9	1	4	3	13	5	7	2	Cometa	1
765	1—5 2	I 3/4	III	Perif. 3	2	4	6	1	2	7	2	Cometa	2
766	1—53 2—48	S/T 11	V	Perif. 5	3	4	7	6	3	9	5	Radu-V.	3
767	1—31 2—22	K 11	VI	27	3	3	4	10	4	1	1	Radu-V.	5
768	33—43 32—44	I 11	VI	30	3	3	4	10	4	1	1	Radu-V.	5
769	—	—	—	—	—	—	—	—	—	—	—	—	—
770	1—9 2—24	K 10	I	1	1	2	4	10	5	1	1	Centrala	5
771	—	—	—	—	—	—	—	—	—	—	—	—	—
772	1—31 2—38	H 5	II	8	1	3	6	15	2	2	2	Cometa	1
773	1—67 2—58	D2 E1	de cătunul Griviţa										
774	1—57 2—58	L 10/11	VI	27	3	2	4	9	4	1	1	Radu-V.	4

*) Reprezintă No. total al împărţirilor respective.

www.dacoromanica.ro

No. curent	DENUMIREA	Categoria	DIRECŢIA în care se află strada
775	Ene Maior (vezi Maior Ene) . .	stradă	—
776	Enei (vezi Biserica Enei) . . .	stradă	—
777	Epicol	stradă	Bragadiru . . .
778	Epicol (vezi Gheorghe Moceanu) .	fund.	—
779	Episcopiei	stradă	Palatul Regal . .
780	Epureanu (fostă Corbului) . .	stradă	Morga . . .
781	Epurilor	stradă	Hala Traian . .
	idem	»	idem
782	Erbăriei	stradă	Cotroceni . . .
783	Eremia Grigorescu (vezi General Eremia Grigorescu)	stradă	—
784	Ermina	stradă	Gara Dealul Spirei .
785	Ermitului (vezi Aron Florian) . .	stradă	—
786	Ermitului-Cazărmei (vezi Banul Mihalcea)	stradă	—
787	Ernei	stradă	Bariera Moşilor . .
788	Erodiadei	stradă	Biserica Sf. Spiridon (Şerban-Vodă) .
789	Eroului	stradă	Cismigiu . .
790	Escelsior Hotel (vezi Hotel Escelsior)	fund.	—
791	Esculap	stradă	Cismigiu . .
792	Esculap	fund.	Cismigiu . .
793	Eugeniu Carada (azi Pitar-Moşu) .	stradă	Grădina Icoanei
793a	Eugeniu Carada (fostă Banca Naţională)	stradă	Poşta Centrală . .
794	Eugeniu Stătescu (fostă Gloriei) . .	stradă	Batişte . . .

No. curent	Numerotaţia Caselor	Locul pe plan	Inspect. de Poliţie = Subcent. u Milit. Teritorial VI *)	Circ. de Poliţie = Circ. Mil. Terit. 36 *)	Sector. Com. 3 *)	Ocol. Comun. 4 *)	Ocol. Judecăt. 7 *)	Circ. Medic. 15 *)	Sect. Veterin. 5 *)	Perc. Fiscală 9 *)	Perc. Comun. 5 *)	Post de Pompieri 5 *)	Sect. Cas. Mes. 5 *)
775	—	—	—	—	—	—	—	—	—	—	—	—	—
776	—	—	—	—	—	—	—	—	—	—	—	—	—
777	1 61 2—114	G/H 11	I	4	1	4	4	11	5	6	1	Bul. Elis.	5
778	—	—	—	—	—	—	—	—	—	—	—	—	—
779	1—9 2—6	K 7	III	14	1	1	6	1	2	3	3	Centrala	1
780	1—23 2—24	N 10	V	21	3	2	7	7	4	5	5	Radu-V.	3
781	1—29 2—32	O/P 9	V	22	3	3	5 7	6	3	5	5	Radu-V.	3
	31—49 34—58	P 9	V	22	3	3	5 7	6	3	4	4	Radu-V.	3
782	1—31 4—26	F 7/8	I	5	1	4	3	13	5	2	2	Bul. Elis.	5
783	—	—	—	—	—	—	—	—	—	—	—	—	—
784	1—17 2—14	F 12	I	Perif. 1	1	4	4	11	5	6	1	Bul. Elis.	5
785	—	—	—	—	—	—	—	—	—	—	—	—	—
786	—	—	—	—	—	—	—	—	—	—	—	—	—
787	1—5 2—6	O 6	IV	18	2	3	2	3	3	8	3	Cometa	2
788	1—3 2—6	L 12	VI	27	3	2	4	9	4	1	1	Radu-V.	4
789	1—29 2—20	H/I 8	I	2	1	2	3	14	2	2	2	Bul. Elis.	1
790	—	—	—	—	—	—	—	—	—	—	—	—	—
791	1—17 2—20	I 7	II	6	1	1	3	14	2	2	2	Centrala	1
792	—	I 7	II	6	1	1	3	15	2	2	2	Centrala	1
793	1—25 2—24	L 6/7	III	14	2	1	2	1	2	3	3	Centrala	2
793a	1 2	L 9	III	11	2	1	1	11	2	1	2	Centrala	1
794	1—7 2—6	L 7/8	III	12	2	1	2	2	2	3	3	Centrala	2

*) Reprezintă No. total al împărţirilor respective.

www.dacoromanica.ro

No. curent	DENUMIREA	Categoria	DIRECŢIA în care se află strada	Numerotaţia Caselor	Locul pe plan	Inspect. de Poliţie = Subcentru Milit. Teritorial VI *)	Circ. de Poliţie = Circ. Milit. Teritor. 36 *)	Sector. Com. 3 *)	Ocol. Comun. 4 *)	Ocol. Judecăt. 7 *)	Circ. Medic. 15 *)	Sect. Veterin. 5 *)	Perc. Fiscală 9 *)	Perc. Comun 5 *)	Post de Pompieri 5 *)	Sect. Case Mes. 5 *)
795	Eustaţiu General (vezi General Eustaţiu)	stradă	—	—	—	—	—	—	—	—	—	—	—	—	—	—
796	Eustaţiu Ion (vezi Ion Eustaţiu) .	stradă	—	—	—	—	—	—	—	—	—	—	—	—	—	—
797	Eustaţiu Mircea (vezi Mircea Eustaţiu)	stradă	—	—	—	—	—	—	—	—	—	—	—	—	—	—
	F															
798	F. Cart. C. F. R. Grant . . .	stradă	Regia M. S. — Grant	2—24	D 5	II	9	1	4	3	13	5	7	2	Cometa	1
799	F. Cart. R. M. S. Grant . .	stradă	Regia M. S. — Grant	1—19	D 5	II	9	1	4	3	13	5	7	2	Cometa	1
800	Fabrica de Acid Carb. „C. Czell" .	intrare	Lânăriei . . .	204	L/M 13	IV	29	3	2	4	9	4	1	1	Radu-V.	4
801	Fabrica de Cărămidă „Flachs" .	drum la	Bariera Dudeşti—Cim. Isvorul Nou . .	—	T $^{11}/_{12}$	V	Perif. 5	3	4	7	6	3	9	5	Radu-V.	3
802	Fabr. de Cărămidă „Hagi Tudorache"	drum la	Herăstrău . . .	—	H 1	III	Perif. 3	1	4	6	1	2	7	2	Cometa	2
803	Fabrica Cerchez	drum la	Herăstrău . . .	—	I 3	III	Perif. 3	2	4	6	1	2	7	2	Cometa	2
804	Fabrica de Chibrituri . . .	stradă	Filaret—Parcul Carol	1—23 2—44	K^{12}/I_{13}	VI	30	3	4	4	10	4	6	1	Radu-V.	5
805	Fabrica Cuţarida	stradă	Cătunul Griviţa .	1—15	D/E 2	—	de Cătunul Griviţa									
806	Fabrica de Glucoză . . .	drum spre	Tei	—	M/N 1	IV	Perif. 4	2	4	2	3	3	8	3	Cometa	2
807	Fabrica „Silva"	intrare	Pantelimon . .	—	U 6	IV	20	2	4	5	4	3	4	4	Foişor	3
808	Fabrica de Spirt „Popovici" . .	drum la	Floreasca . . .	—	K $^{1}/_{2}$	III	Perif. 3	2	4	2	1	2	7	2	Cometa	2
809	Fabrica de Vacs	fund.	Bariera Griviţei . .	—	F 4	II	10	1	4	6	14	2	7	2	Cometa	1
810	Făgăraşi (fostă Valeria) . .	stradă	Malmaison . .	2—32	G 7	II	7	1	2	3	14	5	2	2	Bul. Elis.	1
811	Făgăraşi (fostă Fund. Valeria) . .	prelung.	Malmaison . .	1—17 2 b.—8 b.	G 7	I	2	1	2	3	14	5	2	2	Bul. Elis.	1
812	Făinarilor	stradă	Bariera Moşilor .	1—25 2—24	O 5	IV	18	2	3	2	3	3	8	4	Cometa	2
	idem	„	idem	27—57 26—60	O 5	IV	18	2	3	2	3	3	8	3	Cometa	2
813	Fălcoianu (vezi Dr. Pasteur) . .	stradă	—	—	—	—	—	—	—	—	—	—	—	—	—	—

*) Reprezintă No. total al împărţirilor respective.

www.dacoromanica.ro

No. curent	DENUMIREA	Categoria	DIRECŢIA în care se află strada	Numerotaţia Caselor	Locul pe plan	Inspect. de Poliţie = Subcentru Milit. Teritorial VI *)	Circ. de Poliţie = C. rc. Milit. Teritor. 36 *)	Sector. Com. 3 *)	Ocol. Comun. 4 *)	Ocol. Judecăt. 7 *)	Circ. Medic. 15 *)	Sect. Veterin. 5 *)	Perc. Fiscală 9 *)	Perc. Comun. 5 *)	Post de Pompieri 5 *)	Sect. Casc. Mes. 5 *)
814	Fântânci (vezi General Berthelot)	stradă	—	—	—	—	—	—	—	—	—	—	—	—	—	—
815	Fântânele	stradă	Pantelimon	—	T 6	IV	20	2	4	5	4	3	9	4	Foişorul	3
816	Fântânica	stradă	Gara Obor	1—35 2—30	T/U 6	IV	20	2	4	5	4	3	8	4	Foişorul	3
	idem	„	idem	80	U 5	IV	20	2	4	5	4	3	8	4	Foişorul	3
817	Fântânica I	fund.	Gara Obor	1—11 2—10	T 6	IV	20	2	4	5	4	3	8	4	Foişorul	3
818	Fântânica II	fund.	Gara Obor	1—7 2—10	T 6	IV	20	2	4	5	4	3	8	4	Foişorul	3
819	Farcaş Popa (vezi Popa Farcaş)	—	—	—	—	—	—	—	—	—	—	—	—	—	—	—
820	Fariseului (vezi Argeş)	stradă	—	—	—	—	—	—	—	—	—	—	—	—	—	—
821	Făt Frumos (fostă Caracaş II)	stradă	Rahovei-Măgurele	1—39 2—32	F 13	I	Perif. 1	1	4	4	11	5	6	1	Bul. Elis.	5
822	Făurari	fund.	Bariera Dudeşti	1—35 2—26	O 10	V	23	3	2	5	6	3	5	5	Radu-V.	3
823	11 Februarie	stradă	Cismigiu	1—11 2—12	I 8	I	2	1	2	3	14	2	2	2	Bul. Elis.	1
824	11 Februarie	stradelă	Cismigiu	1—19 2—18 b	I 8	II	6	1	1	3	14	2	2	2	Centrala	1
825	Fecioarei	stradă	Precupeţii-Noi	1—25 2—22	M 5	III	13	2	3	2	2	3	3	3	Cometa	2
826	Felicia Racoviţa	stradă	Cotroceni	—	F 9/10	I	5	1	4	1	12	5	2	2	Bul. Elis.	5
827	Felix Dr. (vezi Dr. Felix)	stradă	—	—	-	—	—	—	—	—	—	—	—	—	—	—
828	Fenix	fund.	Arsenalul	1—7 2—6	I 10	I	3	1	2	4	11	5	6	1	Centrala	5
829	Ferari	stradă	Romană colţ cu Viitorului	1—21 2—30	M 5	IV	19	2	3	2	2	3	8	3	Cometa	2
830	Ferdinand	bulevard	Foişor de Foc	1—71 2—54	O/P 7	IV	17	2	1	5	4	3	4	4	Foişorul	3
	idem	„	Oborul de Vite	73—97 56—110	P 6/7	IV	17	2	1	5	4	3	8	4	Foişorul	3
831	Ferdinand Prelung. (f. Gura Oborului)	bulevard	Oborul de Vite	1—5 2—4	R 6	IV	20	2	3	5	4	3	8	4	Foişorul	3
	idem idem	„	idem	7—49 6—48	R 6	IV	20	2	3	5	4	3	9	4	Foişorul	3
832	Ferdinand	piaţă	Foişor de Foc	—	P 7	IV	17	2	1	5	4	3	8	4	Foişorul	3

*) Reprezintă No. total al împărţirilor respective.

www.dacoromanica.ro

No. curent	DENUMIREA	Categoria	DIRECŢIA în care se află strada
833	Ferdinand (vezi Gherase) . . .	fund.	—
834	Ferentarilor	calea	Rahovei — Măgurele
	idem	„	Ferentari — Câmpul Veseliei . . .
835	Ferentari	fund.	Rahovei — Măgurele
836	Ferentarilor	fund.	Ferentari — Câmpul Veseliei . . .
837	Fetei	stradă	Precupeţi-Noi . .
838	Fetiţelor	stradă	Hala Traian . .
	idem	„	idem
839	Filantropiei (vezi Col. Mihail Ghica)	şoseaua	—
840	Filaret	stradă	Filaret— Parcul Carol
841	Filaret (vezi Gara Filaret) . .	piaţă	—
842	Filimon Nicol. (vezi Nicolae Filimon)	stradă	—
843	Filip	fund.	Cătunul Griviţa
844	Filipescu Eliza (vezi Eliza Filipescu)	alee	—
845	Filipescu Nicu (vezi Nicu Filipescu) .	stradă	—
846	Filitis . . . . . , .	stradă	Poşta Centrală .
847	Filofteia Gheorghiu . . . , .	stradă	Cimitirul Şerban-Vodă (Belu) . . .
848	Filomela	stradă	Bariera Dudeşti .
849	Filomela	fund.	Bariera Dudeşti .
850	Filomela (vezi Puţu cu roată) . .	stradă	—
851	Flachs, Fabr. (vezi Fabr. de cărămidă „Flachs“	drum la	—
852	Flers Robert (vezi Robert de Flers)	stradă	—
853	Florea (vezi Grig. Manolescu) . .	stradă	—
854	Florea Nicu (vezi Frosa Sarandi) .	stradă	—

No. curent	Numerotaţia Caselor	Locul pe plan	Inspect. de Poliţie = Subcentru Milit. Teritorial. VI *)	Circ. de Poliţie = Circ. Milit. Teritor. 36 *)	Sector. Com. 3 *)	Ocol. Comun. 4 *)	Ocol. Judecăt. 7 *)	Circ. Medic. 15 *)	Sect. Veterin. 5 *)	Perc. Fiscală 9 *)	Perc. Comun. 5 *)	Post de Pompieri 5 *)	Sect. Cas. Mes. 5 *)
833	—	—	—	—	—	—	—	—	—	—	—	—	—
834	1—49 2—56	G 13/14	VI	30	3	4	4	10	4	6	1	Radu-V.	5
	51—65 58—80	H 15/16	VI	30	3	4	4	10	4	6	1	Radu-V.	5
835	17—31	G 14	VI	30	3	4	4	10	4	6	1	Radu-V.	5
836	1—49 2—40	H 14	VI	30	3	4	4	10	4	6	1	Radu-V.	5
837	1—25 2—32	L 5	III	13	2	2	2	2	2	3	3	Cometa	2
838	1—19 2—22	O 9	V	22	3	2	5	6	3	4	4	Radu-V.	3
	24—28	O 9	V	22	3	2	5	6	3	5	5	Radu-V.	3
839	—	—	—	—	—	—	—	—	—	—	—	—	—
840	1—91 2—80	K 11/12	VI	30	8	3	4	10	4	1	1	Radu-V.	5
841	—	—	—	—	—	—	—	—	—	—	—	—	—
842	—	—	—	—	—	—	—	—	—	—	—	—	—
843	1	D 1	—	de Cătunul Griviţa									
844	—	—	—	—	—	—	—	—	—	—	—	—	—
845	—	—	—	—	—	—	—	—	—	—	—	—	—
846	1—9 2—20	K/L 9	I	1	1	1	1	11	2	2	2	Centrala	5
847	1—65 2—64	I 15/16	VI	30	3	4	4	9	4	6	1	Radu-V.	4
848	1—17 2—18	O/P10	V	25	3	3	7	6	3	5	5	Radu-V.	3
849	1—5 2—6	P 10	V	25	3	3	7	6	3	5	5	Radu-V.	3
850	—	—	—	—	—	—	—	—	—	—	—	—	—
851	—	—	—	—	—	—	—	—	—	—	—	—	—
852	—	—	—	—	—	—	—	—	—	—	—	—	—
853	—	—	—	—	—	—	—	—	—	—	—	—	—
854	—	—	—	—	—	—	—	—	—	—	—	—	—

*) Reprezintă No. total al împărţirilor respective.

www.dacoromanica.ro

No. curent	DENUMIREA	Categoria	DIRECŢIA în care se află strada
855	Floreasca	calea	Floreasca . . .
856	Floreasca	stradă piaţă	—
857	Floreasca (vezi Grăniceri şi Hatman Arbore)	stradă	—
858	Florescu (vezi General Florescu) .	stradă	—
859	Florian (vezi Aron Florian) . .	stradă	—
860	Florica Domn. (vezi Domniţa Florica)	stradă	—
861	Florilor	stradă	Biserica Dobroteasa .
862	Florilor	stradă	Puţul lui Crăciun .
863	Fluerului	stradă	Oborul de Vite . .
864	Fluturilor	fund.	Lânăriei . . .
865	Foca	stradă	Cotroceni . . .
866	Foişor	stradă	Bariera Dudeşti
	idem	„	idem
	idem	„	Fabrica Lemaître
867	Foişorul, Lunca (vezi Lunca Foişorului)	drum	—
868	Fontăriei	stradă	Arsenalul . .
869	Fortuna	stradă	Biserica Armenească
870	Fotino, Dionisie (vezi Dionisie Fotino)	stradă	—
871	Francez (fost Bulgar) . . .	pasag.	Piaţa Mare — Halele Centrale . . .
872	Francmazonă	stradă	Hala Griviţa (Matache Măcelaru) . .
	idem	„	Malmaison . .
872a	Francmazonă	fund.	Hala Griviţa (Matache Măcelaru) . .

No. curent	Numerotaţia Caselor	Locul pe plan	Inspect. de Poliţie = Subcomisar Milit. Teritorial VI *)	Circ. de Poliţie = Circ. Milit. Teritor. 36 *)	Sector. Com. 3 *)	Ocol. Comun. 4 *)	Ocol. Judecăt. 7 *)	Circ. Medic. 15 *)	Sect. Veterin. 5 *)	Perc. Fiscală 9 *)	Perc. Comun. 5 *)	Post de Pompieri 5 *)	Sect. Cas. Mes. 5 *)
855	1—143 18—60	L 3/4	III	Per. 3	2	4	2	2	2	8	3	Cometa	2
856	1—7 b. 9—25	L 4	III	Per. 3	2	4	2	2	2	8	3	Cometa	2
857	—	—	—	—	—	—	—	—	—	—	—	—	—
858	—	—	—	—	—	—	—	—	—	—	—	—	—
859	—	—	—	—	—	—	—	—	—	—	—	—	—
860	—	—	—	—	—	—	—	—	—	—	—	—	—
861	1—31 2—42	N 11	V	23	3	2	7	7	4	5	5	Radu-V.	4
862	—	C 1	—	de Cătunul Puţul lui Crăciun									
863	1—47 2—44	P/R 7	IV	17	2	3	5	4	3	9	4	Foişorul	3
864	—	N 12	VI	28	3	3	4	8	4	5	5	Radu-V.	4
865	1—25 2—22	F 8	I	5	1	4	3	13	5	2	2	Bul. Elis.	5
866	1—15 2—16	P 11	V	25	3	3	7	7	4	5	5	Radu-V.	4
	17—47 18—24	P 11	V	25	3	3	7	7	4	9	5	Radu-V.	4
	47 b.—127 26—100	O/P 12 O/P 13	VI	28	3	3	7	7	4	9	5	Radu-V.	4
867	—	—	—	—	—	—	—	—	—	—	—	—	—
868	—	I 8/10	I	3	1	2	1 4	12 11	5	1	1	Bul.-Elis.	5
869	1—7 2—6	M 8	III	12	2	1	2	3	3	3	3	Centrala	2
870	—	—	—	—	—	—	—	—	—	—	—	—	—
871	—	L 9	VI	26	2	1	7	4	3	4	5	Centrala	5
872	1—47 bis 2—40	H 6/7	II	7	1	2	3	14	2	2	2	Bul.-Elis.	1
	49—91 42—68	G 7	II	7	1	2	3	14	5	2	2	Bul Elis.	1
872a	1—7 2—10	H 6	II	7	1	2	3	14	2	2	2	Bul. Elis.	1

*) Reprezintă No. total al împărţirilor respective.

www.dacoromanica.ro

No. curent	DENUMIREA	Categoria	DIRECŢIA în care se află strada
873	Franklin	stradă	Palatul Regal . .
874	Franklin Bouillon (fostă Gabroveni) .	stradă	Piaţa Mare — Halele Centrale . .
	idem	„	idem .
875	Frântă	stradă	Biserica Sf. Vineri — Primăria . . .
876	Franzelari	stradă	Biserica Armenească
877	Fraţi (vezi Carpaţilor) . . .	pasag.	—
878	Fraţii Berceni A.	stradă	Floreasca . . .
879	Fraţii Berceni B.	fund.	Floreasca . . .
880	Fraţii Brătulescu	stradă	Cimitirul Şerban-Vodă (Belu) . . .
881	Fraţilor	stradă	Crângaşi . . .
882	Fraţilor (vezi Elena Cuza). . .	stradă	—
883	Freamăt	stradă	Ciurel . . .
884	Frosa Sarandi (fostă Nicu Florea) .	stradă	Grozăveşti — Banul Manta . . .
885	Frumoasă (vezi Gh. Grig. Cantacuzino)	stradă	—
886	Frunzei	stradă	Bariera Călăraşilor .
887	Frunzei	ulicioară	Bariera Călăraşilor .
888	Fulgerului (vezi Şerbănescu) . .	stradă	—
889	Fulgului	stradă	Biserica Dobroteasa .
890	Fundeni	stradă	Gara Obor . .
891	Furiilor (vezi Dimitrie Racoviţă) .	stradă	—

No. curent	Numerotaţia Caselor	Locul pe plan	Inspect. de Poliţie = Subcentru Milit. Teritorial	Circ. de Poliţie = Circ. Milit. Teritor. 36 *)	Sector. Com. 3 *)	Ocol. Comun. 4 *)	Ocol. Judecăt. 7 *)	Circ. Medic. 15 *)	Sect. Veterin 5 *)	Perc. Fiscală 9 *)	Perc. Comun. 5 *)	Post de Pompieri 5 *)	Sect. Case Mos. 5 *)
873	1—5 2—14	L 7	III	14	2	1	6 2	1	2	3	3	Centrala	1
874	1—45	L 9	VI	26	2	1	7	4	3	4	5	Centrala	5
	47—59 2—28	L 9	VI	26	2	1	7	4	3	1	1	Centrala	5
875	1—7 2	N 9/10	V	21	3	2	7	6	4	5	5	Radu-V.	3
876	1—27 2—26	N 7	IV	16	2	2	2	3	3	4	4	Foişorul	2
877	—	—	—	—	—	—	—	—	—	—	—	—	—
878	1—51 2—62	K/L 2	III	Per. 3	2	4	2	2	2	8	3	Cometa	2
879	3—17	K/L 2	III	Per. 3	2	4	2	2	2	8	3	Cometa	2
880	1—31 2—34	I/K 16	—	de Comuna Şerban-Vodă									
881	1—35 2—40	C 4	II	9	1	4	3	13	5	7	2	Cometa	1
882	—	—	—	—	—	—	—	—	—	—	—	—	—
883	—	A 6	II	9	1	4	3	13	5	7	2	Bul. Elis.	5
884	1—19 2—20	G 4	II	10	1	4	6	15	2	7	2	Cometa	1
885	—	—	—	—	—	—	—	—	—	—	—	—	—
886	1—51 2—40	R 8	V	24	3	3	5	5	3	9	4	Foişorul	3
887	37—39	R 8	V	24	3	3	5	5	3	9	4	Foişorul	3
888	—	—	—	—	—	—	—	—	—	—	—	—	—
889	1—5 2—8	N 11	V	23	3	2	7	7	4	5	5	Radu-V.	4
890	1—25 2—26	T 5/6	IV	20	2	4	5	4	3	8	4	Foişorul	3
891	—	—	—	—	—	—	—	—	—	—	—	—	—

*) Reprezintă No. total al împărţirilor respective.

www.dacoromanica.ro

No. curent	DENUMIREA	Categoria	DIRECȚIA în care se află strada
	G		
892	G. Cart. C. F. R. Grant . . .	stradă	Regia M. S. Grant .
893	G. Cart. R. M. S. Grant . . .	stradă	Regia M. S. Grant .
894	Gabroveni (vezi Franklin Bouillon) .	stradă	—
895	Gaillac	alee	Precupeții Noi . .
896	Găitănari	stradă	Bariera Călărașilor .
	idem	„	idem
897	Galileia (vezi Câmpul Galileia) . .	câmp	—
898	Galvani	stradă	Tei . . . .
899	Gândacilor (vezi General Stan Poetaș)	stradă	—
900	Gândului	stradă	Hala Traian . .
	idem	„	idem
	idem	„	idem
901	Ganea Octa (vezi Octa Ganea) .	stradă	—
902	Gărei Centrale	piață	Facult. de Medicină .
903	Gărei Centrale	splai	Piața Gărei Centrale—Facult. de Medicină
904	Gărei Filaret	piață	Filaret - Parcul Carol
905	Gărei de Nord	piață	Gara de Nord . .
906	Gărei Obor	șoseaua	Gara Obor . .
	idem	„	Idem
907	Gârlița I (vezi Lupea Gârlița, Rahovei)	stradă	—
908	Gârlița II (vezi Lupea Gârlița, Antim)	stradă	—
909	Gârliței	fund.	Lânăriei . . .
910	G. C. Cantacuzino (vezi Cantacuzino G. C.)	stradă	—
911	G. Clemenceau (vezi Clemenceau G.) .	stradă	—
912	G. D. Palade (vezi Palade G. D.) .	stradă	—

No. curent	Numerotația Caselor	Locul pe plan	Inspect. de Poliție = Subcentru Milit. Teritorial VI *)	Circ. de Poliție = Circ. Milit. Teritor. Circ. 36 *)	Sector. com. 3 *)	Ocol. Comun. 4 *)	Ocol. Județeț 7 *)	Circ. Medic. 15 *)	Sect. Veterin. 5 *)	Perc. Fiscală 9 *)	Perc. Comun. 5 *)	Post de Pompieri 5 *)	Sect. Case Mes. 5 *)
892	1—23	D 5	II	9	1	4	3	13	5	7	2	Cometa	1
893	2—16	D 5/6	II	9	1	4	3	13	5	7	2	Cometa	1
894	—	—	—	—	—	—	—	—	—	—	—	—	—
895	72	L 5	III	13	2	2	2	2	2	3	3	Cometa	2
896	1—11 2—12	R 9	V	25	3	3	7	6	3	9	5	Radu-V.	3
	13—37 14—32	R 9	V	24	3	3	7	6	3	9	5	Radu-V.	3
897	—	—	—	—	—	—	—	—	—	—	—	—	—
898	—	N 2/3	IV	Perif. 4	2	4	2	3	3	8	3	Cometa	2
899	—	—	—	—	—	—	—	—	—	—	—	—	—
900	1 2—12	N/O 9	V	21	3	2	5	6	3	5	5	Radu-V.	3
	3 14	N/O 9	V	21 22	3	2	5	6	3	4 5	4 5	Radu-V.	3
	5—15 16—32	O 9	V	22	3	2	5	6	3	4	4	Radu-V.	3
901	—	—	—	—	—	—	—	—	—	—	—	—	—
902	4	G/H 8	I	2	1	1	3	13	5	2	2	Bul. Elis.	1
903	—	G 8	I	2	1	1	3	13	5	2	2	Bul. Elis.	1
904	—	K 12/13	VI	30	3	2	4	10	4	6	1	Radu-V.	5
905	—	G 6	II	7	1	2	3	14	2	2	2	Bul. Elis.	1
906	1—15	R/S 4	IV	20	2	4	5	4	3	8	4	Cometa	3
	—	S/T 5	IV	20	2	4	5	4	3	8	4	Foișor	3
907	—	—	—	—	—	—	—	—	—	—	—	—	—
908	—	—	—	—	—	—	—	—	—	—	—	—	—
909	—	N 13	VI	29	3	3	4	8	4	5	5	Radu-V.	4
910	—	—	—	—	—	—	—	—	—	—	—	—	—
911	—	—	—	—	—	—	—	—	—	—	—	—	—
912	—	—	—	—	—	—	—	—	—	—	—	—	—

*) Reprezintă No. total al împărțirilor respective.

www.dacoromanica.ro

No. curent	DENUMIREA	Categoria	DIRECŢIA în care se află strada
913	Gemeni	stradă	Romană colţ cu Viitorului . . .
914	General Angelescu G. (fostă Sculpturei)	stradă	Hala Griviţa (Matache Măcelaru) . .
	idem	„	Hala Griviţa (Matache Măcelaru) . .
	idem	„	idem
915	General Angelescu G. (fostă Sculpturei)	fund.	Ministerul de Finanţe
916	General Berthelot (fostă Dr. Lueger)	stradă	Ministerul de Finanţe
	idem	„	Cismigiu . . .
	idem	„	idem
917	General Budişteanu (fostă Manea Brutaru)	stradă	Ministerul de Finanţe
918	General Candiano Popescu . .	stradă	Filaret Parc. Carol .
919	General Cerchez (Loc. Eftine) .	stradă	Cimitirul Şerban-Vodă (Belu) . . .
920	General Cernat	stradă	Gara de Nord . .
921	General Cernat	splai	Piaţa Mare. — Halele Centrale . . .
922	General Creţeanu	piaţa	Dosul Gărei de Nord
923	General Dabija	piaţă	Foişorul de Foc .
924	General Doda (fosta Stindardului) .	stradă	Romană colţ cu Viitorului . . .
925	General Dona	stradă	Piaţa Victoriei (Capul Podului) . . .
926	General Ion Dragalina (fost Alea Vasiliu)	stradă	Opler—Şcoala Mil. Inf.
927	General Eustaţiu	stradă	Ferentari — Câmpul Veseliei . .
928	General Fălcoianu (vezi Dr. Pasteur) .	stradă	—

No. curent	Numerotaţia Caselor	Locul pe plan	Inspect. de Poliţie = Subcentru Milit. Teritorial VI *)	Circ. de Poliţie = Circ. Milit. Teritor. 36 *)	Sector. Com. 3 *)	Ocol. Comun. 4 *)	Ocol. Judecăt. 7 *)	Circ. Medic. 15 *)	Sect. Veterin. 5 *)	Perc. Fiscală 9 *)	Perc. Comun. 5 *)	Post de Pompieri 5 *)	Sect. Case Mes. 5 *)
913	1—9 2—8 b.	N 6	IV	16	2	2	2	3	3	3	3	Cometa	2
914	1—57 2—52	I 6	II	7	1	1	3	15	2	2	2	Centrala	1
	59—83 62—78	H 6	II	7	1	1	3	14	2	2	2	Centrala	1
	85—97 80—98	H 7	II	7	1	2	3	14	2	2	2	Bul. Elis.	1
915	13—13 b.	I 6	II	7	1	1	3	15	2	2	2	Centrala	1
916	1—9 2—12	K 7	II	6	1	1	6	15	2	3	3	Centrala	1
	11—59 14—52	I 7	II	6	1	1	3	15	2	2	2	Centrala	1
	61—121 54—110	H 7	II	6	1	1	3	14	2	2	2	Centrala	1
917	1—19 2—30	I 6	II	6	1	1	6 3	15	2	2	2	Centrala	1
918	1—59	L 13/14	VI	29	3	4	4	9	4	6	1	Radu-V.	4
919	1—25 2—24	L 14	VI	29	3	4	4	8	4	6	1	Radu V.	4
920	1—37 2—48	G 4/5	II	8	1	3	6	14 15	2	7	2	Cometa	1
921	2—10	L/M10	VI	26	3	1	7	9	1	1	1	Radu-V.	4
922	—	F 5	II	7	1	3	3	14	5	2	2	Bul. Elis.	1
923	—	O 8	V	22	3	2	5	4 5	3	9	4	Foişor	3
924	1—23 2—14	N 5/6	IV	19	2	3	2	3	3	8	3	Cometa	2
925	1—23 2—12	I 4	III	Perif. 3	2	4	6	1	2	7	3	Cometa	2
926	1—21 2—8	H 9	I	2	1	3	1	12	5	2	2	Bul. Elis.	5
927	1—27 2—20	H 14	VI	30	3	4	4	10	4	6	1	Radu-V.	5
928	—	—	—	—	—	—	—	—	—	—	—	—	—

*) Reprezintă No. total al împărţirilor respective.

www.dacoromanica.ro

No. curent	DENUMIREA	Categoria	DIRECŢIA în care se află strada
929	General Florescu	stradă	Piaţa Sf. Gheorghe .
930	General Florescu (fostă Dr. Asachi) .	stradă	Cotroceni . . .
931	General Gheorghiu (Tabăra Cotroceni)	alee	Cotroceni . . .
932	General Eremia Grigorescu (fostă Armaşului)	stradă	Grădina Icoanei .
933	General Haralambie	stradă	Filaret— Parcul Carol
934	General Herăscu-Năsturel . . .	stradă	Biser. Sf. Vineri — Primăria . .
935	General Ipătescu (fostă Cuviosului) .	stradă	Foişor de Foc . .
936	General Lahovari (fostă Icoanei) .	stradă	Grădina Icoanei .
	idem	„	Romană colţ cu Viitorului . . .
	idem	„	idem
937	General Lahovari (fostă Lustrului) .	stradelă	Romană colţ cu Viitorului . . .
938	General Lecca	stradă	Filaret— Parcul Carol
939	General Lupu (Loc. Eftine) . .	stradă	Cimitirul Şerban-Vodă (Belu) . . .
940	General Magheru Gh. . . .	splai	Arsenalul . . .
941	General Gh. Manu (fostă Verde) .	stradă	Piaţa Victoriei (Capul Podului) . . .
	idem	„	idem
942	General Papilian (vezi Dr. Radovici)	stradă	—
943	General Dr. Z. Petrescu (f. Astronomul.)	stradă	Cismigiu . . .
944	General Stan Poetaş (fostă Gândacilor)	stradă	Matei-Voivod — Bariera Călăraşilor .
945	General Praporgescu (fostă Ghiţu Gh. şi Crinului)	stradă	Batişte . . .
946	General Racoviţa	piaţă	Hala Traian . .

No. curent	Numerotaţia Caselor	Locul pe plan	Inspect. de Poliţie = sutcentru Milit. Teritorial VI *)	Circ. de Poliţie = Circ. Milit. Teritor. 36 *)	Sector. com. 3 *)	Ocol Comun. 4 *)	Ocol Judecăt. 7 *)	Circ. Medic. 15 *)	Sect. Veterin. 5 *)	Perc. Fiscală 9 *)	Perc. Comun. 5 *)	Post de Pompieri 5 *)	Sect. Case Mes 5 *)
929	1—21 2—14	M 8/9	III	11	2	1	5	4	3	4	4	Cometa	2
930	—	F 8	I	5	1	4	1	13	5	2	2	Bul. Elis	5
931	—	D 11	I	Perif. 1	1	4	1	12	5	6	1	Bul Elis.	5
932	1—25 2—32	L 6	III	14	2	1	2	2	2	3	2	Cometa	2
933	1—43 2—36	L 13	VI	29	3	4	4	9	4	6	1	Radu-V.	4
934	1—29 2—28	M 9	V	21	3	2	7	6	4	5	5	Radu-V.	3
935	1—21 2—22	O 7	IV	16	2	2	5	4	3	4	4	Foişor	3
936	1—71 2—74	M 6	IV	13	2	2	2	2	3	3	3	Cometa	2
	73—75 76	M/N 6	IV	13	2	2	2	2	3	8	3	Cometa	2
	77—123 78—134	N 5	IV	19	2	3	2	2	3	8	3	Cometa	2
937	1—9 2—16	M 6	IV	13	2	2	2	2	3	3	3	Cometa	2
938	1—49 2—42	L 18/14	VI	29	3	4	4	9	4	6	1	Radu-V.	4
939	1—25 2—26	L 14	VI	29	3	4	4	8	4	6	1	Radu-V.	4
940	1—17	I 9	I	2	1	1	1	12	5	1	1	Bul. Elis.	5
941	1—15 2—10	I/K 5	III	15	2	2	6	1	2	3 7	3	Cometa	1
	25—33 12—36	I 5/6	II	8	1	2	6	15	2	3	3	Cometa	1
942	—	—	—	—	—	—	—	—	—	—	—	—	—
943	1—5 2—8	I 7	II	6	1	1	3	15	2	2	2	Centrala	1
944	1—65 2—80	R 8	V	24	3	3	5	5	3	9	4	Foişor	3
945	1—37 2—16	M 7	III	12	2	1	2	2	2	3	3	Centrala	2
946	—	O 8	V	22	3	2	5	5	3	4	4	Foişor	3

*) Reprezintă No. total al împărţirilor respective.

www.dacoromanica.ro

No. curent	DENUMIREA	Categoria	DIRECŢIA în care se află strada
947	General Al. Radovici.	stradă	Romană colţ cu Viitorului . . .
948	General Cristian Tell (fostă Luminei)	stradă	Ministerul de Finanţe
	idem	»	idem
949	General Cristian Tell . . .	fund.	Ministerul de Finanţe
950	Gentilă	stradă	Hala Traian . .
951	Georgescu I (Cart. Rahovei-Ferentari)	stradă	Rahovei-Măgurele .
952	Georgescu II (Cart. Rahovei-Ferentari)	stradă	Rahovei-Măgurele .
953	Georgescu I (vezi Abrud). . .	stradă	—
954	Georgescu II (vezi Turda) . . .	stradă	—
955	Georgescu III (vezi Cluj) . . .	stradă	—
956	Georgescu Colonel (vezi Colonel Georgescu)	stradă	—
957	Georgeta Gheorghiu	fund.	Cimitirul Şerban-Vodă (Belu) . . .
958	Gh. Chiţu (vezi Chiţu Gh.) . .	stradă	—
959	Gh. Constantinescu (vezi Constantinescu Gh.)	stradă	—
960	Gh. Costescu (vezi Col. Gh. Costescu)	stradă	—
961	Gh. Grig. Cantacuzino (fost Frumoasă)	stradă	Piaţa Victoriei (Capul Podului) . .
	idem	»	idem
962	Gh. Magheru (vezi General Magheru Gh.)	splai	—
963	Gh. Manu, General (vezi General Gh. Manu)	stradă	—
964	Gh. Şerban	stradă	Tei . . . .
965	Gheorghe Grant	stradă	Regia M. S. Grant .
966	Gheorghe Moceanu (fostă Fund. Epicol)	fund.	Bragadiru . . .
967	Gheorghe Nedecu	fund.	Gara Dealul Spirei .

No. curent	Numerotaţia Caselor	Locul pe plan	Inspect. de Poliţie = Subcentru Milit. Teritorial VI *)	Circ. de Poliţie = Circ. Milit. Teritor 36 *)	Sector. com. 3 *)	Ocol. Comun 24 *)	Ocol. Judecăt. 7 *)	Circ. Medic. 15 *)	Sect. Veterin. 5 *)	Perc. Fiscală 9 *)	Perc. Comun. 5 *)	Post de Pompieri 5 *)	Sect. Case Mes. 5 *)
947	1—19 2—16	O 5	IV	18	2	3	2	3	3	3	3	Cometa	2
948	1—9 2—6	K 6	III	14	2	1	6	1	2	3	3	Cometa	1
	9 b.—39 8—34	K 6	III	15	2	1	6	1	2	3	3	Cometa	1
949	16—20	K 6	III	15	2	1	6	1	2	3	3	Cometa	1
950	1—17 2—6	O 9	V	22	3	2	5	6	3	4	4	Radu-V.	3
951	—	G 14	VI	30	3	4	4	10	4	6	1	Radu-V.	5
952	—	G 14	VI	30	3	4	4	10	4	6	1	Radu-V.	5
953	—	—	—	—	—	—	—	—	—	—	—	—	—
954	—	—	—	—	—	—	—	—	—	—	—	—	—
955	—	—	—	—	—	—	—	—	—	—	—	—	—
956	—	—	—	—	—	—	—	—	—	—	—	—	—
957	71 52—54	I 15	VI	30	3	4	4	9	4	6	1	Radu-V.	4
958	—	—	—	—	—	—	—	—	—	—	—	—	—
959	—	—	—	—	—	—	—	—	—	—	—	—	—
960	—	—	—	—	—	—	—	—	—	—	—	—	—
961	2—30	H/I 5	II	8	1	2	6	15	2	2	2	Cometa	1
	1—51 32—52	I 5	II	8	1	2	6	15	2	7	3	Cometa	1
962	—	—	—	—	—	—	—	—	—	—	—	—	—
963	—	—	—	—	—	—	—	—	—	—	—	—	—
964	1—13	O 2	IV	Perif. 4	2	4	2	3	3	8	3	Cometa	2
965	1—9 2—8	C 4	II	9	1	4	3	13	5	7	2	Cometa	1
966	1—13 2—12	H 12	I	4	1	4	4	11	5	6	1	Bul. Elis.	5
967	1—15 2—14	F 11	I	Perif. 1	1	4	1	12	5	6	1	Bul. Elis.	5

*) Reprezintă No. total al împărţirilor respective.

www.dacoromanica.ro

No. curent	DENUMIREA	Categoria	DIRECŢIA în care se află strada
968	Gheorghe Sf. (vezi Sf. Gheorghe) .	stradă	—
969	Gheorghiu Filofteia (vezi Filofteia Gheorghiu)	stradă	—
970	Gheorghiu General (vezi General Gheorghiu)	alee	—
971	Gheorghiu Georgeta (vezi Georgeta Gheorghiu)	fund.	—
972	Gheorghiu Pericle (vezi Pericle Gheorghiu)	stradă	—
973	Gherasse	şosea	Colentina . . .
974	Gherasse (Ferdinand) . . .	fund.	Grozăveşti — Banul Manta . . .
975	Gherasse	via	Grozăveşti — Banul Manta
976	Gherghel	alee	Herăstrău . . .
977	Gherghel Parasch. (vezi Paraschiva Gherghel)	stradă	—
978	Gherghel Vasile (vezi Vasile Gherghel)	stradă	—
979	Gherghiceanu	stradă	Pantelimon . .
980	Gherghinei	stradă	Ferentari — Câmp. Veseliei . . .
981	Gheţarului I	fund.	Dosul Gărei de Nord
982	Gheţarului II	fund.	Dosul Gărei de Nord
983	Gheţu Ivan (vezi Ivan Gheţu) . .	stradă	—
984	Ghica-Tei	bulevard	Tei . . . .
985	Ghica Dimitrie (vezi Prinţul Dimitrie Ghica)	strada	—
986	Ghica Doamna (vezi Doamna Ghica) .	stradă	—
987	Ghica Ion (vezi Ion Ghica) . .	stradă	—
988	Ghica Mih. (vezi Col. Mihai Ghica) .	şosea	—
989	Ghica-Vodă-Tei (vezi Vodă Ghica-Tei)	stradă	—
990	Ghica-Vodă (vezi Radu de la Afumaţi)	stradă	—
991	Ghica-Vodă (vezi Despot-Vodă) . .	fundătură	—

No. curent	Numerotaţia Caselor	Locul pe plan	Inspect. de Poliţie = Subcentru Milit. Teritorial VI *)	Circ. de Poliţie = Circ. Milit. Teritor. 36 *)	Sector. Com. 3 *)	Ocol. Comun. 4 *)	Ocol. Judecăt. 7 *)	Circ. Medic. 15 *)	Sect. Veterin. 5 *)	Perc. Fiscală 9 *)	Perc. Comun. 5 *)	Post de Pompieri 5 *)	Sect Casei Mes. 5 *)
968	—	—	—	—	—	—	—	—	—	—	—	—	—
969	—	—	—	—	—	—	—	—	—	—	—	—	—
970	—	—	—	—	—	—	—	—	—	—	—	—	—
971	—	—	—	—	—	—	—	—	—	—	—	—	—
972	—	—	—	—	—	—	—	—	—	—	—	—	—
973	1—83 2—48	R/S 3	IV	20	2	4	5	4	3	8	3	Cometa	3
974	1—17 2—20	G 4	II	10	1	4	6	15	2	7	2	Cometa	1
975	—	F/G 4	II	10	1	4	6	15	2	7	2	Cometa	1
976	2—12	I 3	III	Perif. 3	2	4	6	1	2	7	2	Cometa	2
977	—	—	—	—	—	—	—	—	—	—	—	—	—
978	—	—	—	—	—	—	—	—	—	—	—	—	—
979	—	V 7	—	de Comuna Pantelimon									
980	1—13 2—18	H/I 15	VI	30	3	4	4	10	4	6	1	Radu-V.	5
981	2	F 6	II	7	1	3	3	14	5	2	2	Bul. Elis.	1
982	1—19	F 6	II	7	1	3	3	14	5	2	2	Bul. Elis.	1
983	—	—	—	—	—	—	—	—	—	—	—	—	—
984	1—81 2—68	O/P 2	IV	Perif. 4	2	4	2	3	3	8	4	Cometa	2
985	—	—	—	—	—	—	—	—	—	—	—	—	—
986	—	—	—	—	—	—	—	—	—	—	—	—	—
987	—	—	—	—	—	—	—	—	—	—	—	—	—
988	—	—	—	—	—	—	—	—	—	—	—	—	—
989	—	—	—	—	—	—	—	—	—	—	—	—	—
990	—	—	—	—	—	—	—	—	—	—	—	—	—
991	—	—	—	—	—	—	—	—	—	—	—	—	—

*) Reprezintă No. total al împărţirilor respective.

www.dacoromanica.ro

No. curent	DENUMIREA	Categoria	DIRECŢIA în care se află strada
992	Ghica-Vodă (Piaţa Mare) . .	piaţă	Piaţa Mare — Halele Centrale. . .
993	Ghiocei	stradă	Romană colţ cu Viitorului . . .
994	Ghiţă Anghel (Carabulea) . .	stradă	Rahovei-Măgurele
995	Ghiţă Boiangiu	stradă	Câmpul Pleşoianu .
996	Ghiţă Brânzaru	stradă	Bariera Moşilor . .
	idem	„	Oborul de Vite . .
997	Ghiţă Ciupitu	stradă	Romană colţ cu Viitorului . . .
998	Ghiţă Dumitrescu	fundătură	Bariera Griviţei . .
999	Ghiţă Hagi (vezi Hagi Ghiţă) . . .	stradă	—
1000	Ghiţă Ţone	stradă	Giuleşti . . .
1001	Ghiţă Vasilescu	fundătură	Arsenalul . . .
1002	Giuleşti	şoseaua	Regia M. S. — Grant
1003	Giuleşti	prelung.	Giuleşti . . .
1004	Giurescu Maior (vezi Maior Giurescu)	splai	—
1005	Giurgiu (vezi Bucureşti-Giurgiu) .	şoseaua	—
1006	Gloriei (vezi Eugeniu Stătescu) .	stradă	—
1007	Glucoză Fabr. (vezi Fabr. de Glucoză)	drum spre	—
1008	Glucozei	stradă	Tei . . . .
1009	Goga-Tei	stradă	Tei . . . .
1010	Gogoşilor	stradă	Matei-Voivod — Cimit. Iancu-Nou . .
1011	Goleasca Zinca (vezi Zinca Goleasca)	stradă	—

No. curent	Numerotaţia Caselor	Locul pe plan	Inspect. de Poliţie = Subcentru Milit. Teritorial VI *)	Circ. de Poliţie = Circ. Milit. Teritor. 36 *)	Sector. Com. 3 *)	Ocol. Comun. 4 *)	Ocol. Judecăt. 7 *)	Circ. Medic. 15 *)	Sect. Veterin. 5 *)	Perc. Fiscală 9 *)	Perc. Comun. 5 *)	Post de Pompieri 5 *)	Sect. Case Mes. 5 *)
992	—	L 10	IV	26	3	1	7	5 9	1	1	1	Radu-V.	5
993	1—41 2—50	M 4/5	IV	19	2	3	2	2	3	8	3	Cometa	2
994	1—3 2	F 13	I	Perif. 1	1	4	4	11	5	6	1	Bul. Elis.	5
995	1—15 2—42	F 2/3	II	Perif. 2	1	4	6	15	2	7	2	Cometa	1
996	1—9 2—22	R 6	IV	20	2	3	5	4	3	8	4	Cometa	3
	11—35 24—38	R 6	IV	20	2	3	5	4	3	8	4	Folşorul	3
997	1—25 2—24	N 4/5	IV	18	2	3	2	3	3	8	3	Cometa	2
998	1—3 2	F 4	II	10	1	4	6	14	2	7	2	Cometa	1
999	—	—	—	—	—	—	—	—	—	—	—	—	—
1000	1—37 2—38	C 3	—	de Cătunul Principele Carol									
1001	1—15 2—18	H 10/11	I	3	1	3	4	11	5	6	1	Bul. Elis.	5
1002	1—31	E 5 D 4	II	9	1	4	3	13	5	7	2	Cometa	1
1003	1—35 6—50	C 3	—	de Cătunul Principele Carol									
1004	—	—	—	—	—	—	—	—	—	—	—	—	—
1005	—	—	—	—	—	—	—	—	—	—	—	—	—
1006	—	—	—	—	—	—	—	—	—	—	—	—	—
1007	—	—	—	—	—	—	—	—	—	—	—	—	—
1008	2—22	N1 O2	IV	Perif. 4	2	4	2	8	3	8	3	Cometa	2
1009	—	N 1	—	de Comuna Colentina									
1010	1—19 2—22	R 8	V	24	3	3	5	5	3	9	4	Foişorul	3
1011	—	—	—	—	—	—	—	—	—	—	—	—	—

*) Reprezintă No. total al împărţirilor respective.

www.dacoromanica.ro

No. curent	DENUMIREA	Categoria	DIRECŢIA în care se află strada
1012	Golescu Dinicu (vezi Dinicu Golescu).	bulevard.	—
1013	Golescu Iordache (vezi Iordache Golescu)	stradă	—
1014	Golescu Nicolae (vezi Nicolae Golescu)	stradă	—
1015	Goleşti	stradă	Bariera Dudeşti .
1016	Goleşti	fund.	Bariera Dudeşti .
1017	Grădina cu Cai (azi Pompiliu Eliade)	stradă	Cismigiu . . .
1018	Grădina cu Cai (vezi Pompiliu Eliade)	stradă	—
1019	Grădina Regele Carol I . . .	piaţă	Foişor de Foc . .
1020	Grădinarilor	stradă	Fabrica Lemaître — Vitan . . .
1021	Grajdurilor Comunale . . .	fund.	Cismigiu . . .
1022	Gramont	stradă	Filaret — Parcul Carol
1023	Graniceri	stradă	Floreasca . . .
1024	Grant	alee	Regia M. S. — Grant
1025	Grant	grădină	Regia M. S. — Grant
1026	Grant Const. (vezi Const. Grant) .	stradă	—
1027	Grant Eduard (vezi Eduard Grant)	stradă	—
1028	Grant Gheorghe (vezi Gheorghe Grant)	stradă	—
1029	Grant Racoviţa (vezi Racoviţa Grant)	stradă	—
1030	Grant Vila (vezi Vila Grant) . .	intrare	—
1031	Grant Zoe (vezi Zoe Grant) . .	stradă	—
1032	Graţioasă	stradă	Hala Traian . .
1033	Graur (vezi Maior Ene) . .	fund.	—
1034	Grigore Alexandrescu (fostă Clopotarii Noi)	stradă	Piaţa Victoriei (Capul Podului). . .

No. curent	Numerotaţia Caselor	Locul pe plan	Inspect. de Poliţie = Subcentru Milit. Teritorial VI *)	Circ. de Poliţie = Circ. Milit. Teritor. 36 *)	Sector. Com. 3 *)	Ocol. Comun. 4 *)	Ocol. Judecăt. 7 *)	Circ. Medic. 15 *)	Sect. Veterin. 5 *)	Perc. Fiscală 9 *)	Perc. Comun. 5 *)	Post de Pompieri 5 *)	Sect. Case Mes. 5 *)
1012	—	—	—	—	—	—	—	—	—	—	—	—	—
1013	—	—	—	—	—	—	—	—	—	—	—	—	—
1014	—	—	—	—	—	—	—	—	—	—	—	—	—
1015	1—33 2—30	O 11	V	23	3	3	7	7	4	5	5	Radu-V.	4
1016	27 b.—31	O 11	V	23	3	3	7	7	4	5	5	Radu-V.	4
1017	1—5 42	I 8	I	2	1	2	3	14	2	2	2	Bul. Elis.	1
1018	—	—	—	—	—	—	—	—	—	—	—	—	—
1019	—	N/O 8	IV	16	2	1	5	4	3	4	4	Foişorul	3
1020	1—71 2—42	P/R 13	VI	Perif. 6	3	4	7	7	4	9	5	Radu-V.	4
1021	—	H 7	I	2	1	2	3	14	2	2	2	Bul. Elis.	1
1022	1—41 2—40	K 11	VI	30	3	3	4	10	4	1	1	Radu-V.	5
1023	1—17 b. 2—14	L 4	III	Perif. 3	2	4	2	2	2	8	3	Cometa	2
1024	2—50	D 5	II	9	1	4	3	13	5	7	2	Cometa	1
1025	—	C 5	II	9	1	4	3	13	5	7	2	Cometa	1
1026	—	—	—	—	—	—	—	—	—	—	—	—	—
1027	—	—	—	—	—	—	—	—	—	—	—	—	—
1028	—	—	—	—	—	—	—	—	—	—	—	—	—
1029	—	—	—	—	—	—	—	—	—	—	—	—	—
1030	—	—	—	—	—	—	—	—	—	—	—	—	—
1031	—	—	—	—	—	—	—	—	—	—	—	—	—
1032	1—29 2—10	O 8/9	V	22	3	2	5	5	3	4	4	Foişorul	3
1033	—	—	—	—	—	—	—	—	—	—	—	—	—
1034	1—11 2—10	I 5	III	15	2	2	6	1	2	7	3	Cometa	1

*) Reprezintă No. total al împărţirilor respective

www.dacoromanica.ro

No. curent	DENUMIREA	Categoria	DIRECŢIA în care se află strada
	Grigore Alexandrescu (fostă Clopotarii-Noi	stradă	Piaţa Romană . .
	idem	„	idem
1035	Grig. Cantacuzino (vezi Gh. Grig Cantacuzino)	stradă	—
1036	Grigore-Caracaşi	stradă	Ciurel .. . .
1037	Grigore Manolescu (fostă Florea) .	stradă	Grozăveşti — Banul Manta . . .
1038	Grigore Mitrop. (vezi Mitropolitul Grigore)	stradă	—
1039	Grigore Pleşoianu	stradă	Câmpul Pleşoianu .
1040	Grigore Tocilescu (Locuinţele Eftine)	stradă	Rahovei-Măgurele .
1041	Grigorescu General (vezi General Eremia Grigorescu) . . .	stradă	—
1042	Grigorescu Pictor (vezi Pictorul Grigorescu)	stradă	—
1043	Gripescu Ilie (vezi Ilie Gripescu .	stradă	—
1044	Griviţa	calea	Ministerul de Finanţe
	idem	„	idem
	idem	„	idem
	idem	„	idem
	idem	„	Hala Griviţa (Matache Măcelaru) . .
	idem	„	idem
	idem	„	Gara de Nord . .
	idem	„	idem
	idem	„	Bariera Griviţei . .

No. curent	Numerotaţia Caselor	Locul pe plan	Inspect. de Poliţie = Sancentra Milit. Teritorial VI *)	Circ. de Poliţie = Circ. Milit. Teritor. 39 *)	Sector. Com. 3 *)	Ocol. Comun. 4 *)	Ocol. Judecăt. 7 *)	Circ. Medic. 15 *)	Sect. Veterin. 5 *)	Perc. Fiscală 9 *)	Perc. Comun. 5 *)	Post de Pompieri 5 *)	Sect. Case şi Mcs. 5 *)
	25—43 22—36	I K 5	III	15	2	2	6	1	2	7	3	Cometa	2
	45—125 38—118	K 5	III	15	2	3	6	1	2	3	3	Cometa	2
1035	—	—	—	—	—	—	—	—	—	—	—	—	—
1036	1	B 5	II	9	1	4	3	13	5	7	2	Cometa	1
1037	1—37 2—36	G 3/4	II	10	1	4	6	15	2	7	2	Cometa	1
1038	—	—	—	—	—	—	—	—	—	—	—	—	—
1039	1—113 2—108	E/F 2	II	Perif. 2	1	4	6	15	2	7	2	Cometa	1
1040	1—15 2—16	G 13	I	Perif. 1	1	4	4	11	5	6	1	Bul. Elis.	5
1041	—	—	—	—	—	—	—	—	—	—	—	—	—
1042	—	—	—	—	—	—	—	—	—	—	—	—	—
1043	—	—	—	—	—	—	—	—	—	—	—	—	—
1044	1—3 2—4	I K 6	II	6	1	1	6	15	2	3	3	Cometa	1
	5—19	I 6	II	6	1	1	6	15	2	2	2	Cometa	1
	21—31 6—22	I 6	II	6	1	1	3 6	15	2	2	2	Cometa	1
	33—75 24—54	I 6	II	8	1	1	3 6	15	2	2	2	Cometa	1
	77—117 56—78	H 6	II	8	1	1	3 6	15	2	2	2	Cometa	1
	119—143 80—130 b.	H 6	II	8	1	1	3 6	14	2	2	2	Cometa	1
	145—189 132—146	G 6	II	8	1	1	3 6	14	2	2	2	Cometa	1
	191—195 148—178	G 5	II	8	1	2	3 6	14	2	7	2	Cometa	1
	197—215 180a.-196	F 5	II	8	1	2	3 6	14	2	7	2	Cometa	1

*) Reprezintă No. total al împărţirilor respective.

www.dacoromanica.ro

No. curent	DENUMIREA	Categoria	DIRECŢIA în care se află strada
	Griviţa	Calea	Bariera Griviţei .
	idem	„	idem
	idem	„	Cimitirul Sf. Vineri .
	idem	„	idem
	idem	„	idem
1045	Griviţei	prelung.	Cătunul Griviţa .
	idem	„	idem
	idem	„	idem
	idem	„	idem
1046	Griviţa (vezi Poradim) . . .	fundătură	—
1047	Gropile Hagianof (vezi Hagianof Gropile)	fundătură	—
1048	Gropile Hârtănoaia (vezi Hârtănoaia)	grop.	—
1049	Gropile Pipăilă	fundătură	Bariera Dudeşti .
1050	Gropile Raionului (vezi Raionului) .	grop.	—
1051	Grozăveşti (zis şi Cărămidarii-de-Sus)	şosea	Grozăveşti — Cărămidari-de-Sus .
	idem	„	idem
1052	Grozăveşti	fundătură	idem
1053	Grozăveşti (vezi Banul Manta) .	stradă	—
1054	Grozovici Dr. (vezi Dr. Grozovici) .	stradă	—
1055	Gura Lupului (vezi Dristorului) .	stradă	—
1056	Gura Lupului (vezi Dristorului) .	fundătură	—
1057	Gura Oborului (vezi Ferdinand, Prelung..	stradă	—
1058	Gutenberg	stradă	Cismigiu . . .
1059	Gutuiului.	fundătură	Lânăriei . . .

No. curent	Numerotaţia Caselor	Locul pe plan	Inspect. de Poliţie = Subcentru Milit. Teritorial VI *)	Circ. de Poliţie = Circ. Milit. Teritor. 38 *)	Sector. Com 3 *)	Ocol. Comun. 4 *)	Ocol Judecăt. 7 *)	Circ. Medic. 15 *)	Sect. Veterin. 5 *)	Perc. Fiscală 9 *)	Perc. Comun 5 *)	Post de Pompieri 5 *)	Sect. Case Mes. 5 *)
	217—245 198—238	F 5	II	10	1	4	3 6	14	2	7	2	Cometa	1
	247—309 240—284	E 4	II	10	1	4	3 6	14	2	7	2	Cometa	1
	311—337 286—312a	E 4	II	Perif. 2	1	4	3 6	14	2	7	2	Cometa	1
	339 314—320	E 3	II	Perif. 2	1	4	3 6	14	2	7	2	Cometa	1
	322—328	D 3	II	Perif. 2	1	4	3 6	14	2	7	2	Cometa	1
1045	2—16	D 3	—	de Cătunul Griviţa									
	18—62	D 2	—										
	64—88	D 1	—										
	90—102	C 1	—										
1046	—	—	—	—	—	—	—	—	—	—	—	—	—
1047	—	—	—	—	—	—	—	—	—	—	—	—	—
1048	—	—	—	—	—	—	—		—	—	—	—	—
1049	—	O 10	V	23	3	3	7	6	3	5	5	Radu-V.	3
1050	—	—	—	—	—	—	—	—	—	—	—	—	
1051	1—31 2—80	D/E 7	II	9	1	4	3	13	5	7	2	Bul. Elis.	5
	—	D/E 8	II	9	1	4	3	13	5	7	2	Bul. Elis.	5
1052	50—62	D/E 7	II	9	1	4	3	13	5	7	2	Bul. Elis.	5
1053	—	—	—	—	—	—	—	—	—	—	—	—	—
1054	—	—	—	—	—	—	—	—	—		—	—	—
1055	—	—	—	—	—	—	—	—	—	—	—	—	—
1056	—	—	—	—	—	—	—	—	—	—	—	—	—
1057	—	—	—	—	—	—	—	—	—	—	—	—	—
1058	1—3 2—6	K 8/9	I	2	1	1	1	13	2	2	2	Centrala	1
1059	—	M 12	VI	28	3	3	4	8	4	5	5	Radu-V.	4

*) Reprezintă No. total al împărţirilor respective.

www.dacoromanica.ro

No. curent	DENUMIREA	Categoria	DIRECŢIA în care se află strada
	H		
1060	H. Cart. R. M. S. Grant . .	stradă	Regia M. S. Grant .
1061	Hagi Dina	stradă	Ferentari — Câmpul Veseliei . . .
1062	Hagi Ghiţă	stradă	Câmpul Pleşoianu .
1063	Hagi Tudorache	stradă	Herăstrău . . .
1064	Hagi Tudorache (vezi Fabrica de Cărămidă Hagi Tudorache). .	drum	—
1065	Hagianof (Gropile).	fundătură	Cimit. Şerban-Vodă (Belu) . . .
1066	Hagianof I (vezi Hotin) . . .	stradă	—
1067	Hagianof II (vezi Chilia) . .	stradă	—
1068	Hagianof III (vezi Nistru) . .	stradă	—
1069	Hagica Preoteasa (vezi Agica Preoteasa)	stradă	—
1070	Hajdeu B. P.	stradă	Piaţa Gării Centrale — Facul. de Medicină
	idem	»	Opler . . .
1071	Hajdeu Iulia (vezi Iulia Hajdeu) .	stradă	—
1072	Halelor	stradă	Piaţa Mare — Halele Centrale . .
	idem	»	idem
	idem	»	idem
1073	Halelor	splai	idem
1074	Hălţei	stradă	Giuleşti . . .
1075	Hameiului	pasag.	Biserica Dobroteasa .

No. curent	Numerotaţia Caselor	Locul pe plan	Inspect. de Poliţie = Subcentru Milit. Teritorial VI *)	Circ. de Poliţie = Circ. Milit. Teritor. 36 *)	Sector. Com. 3 *)	Ocol. Comun. 4 *)	Ocol. Judecăt. 7 *)	Circ. Medic. 15 *)	Sect. Veterin. 5 *)	Perc. Fiscală 9 *)	Perc. Comun. 5 *)	Post de Pompieri 5 *)	Sect. Case Mes. 5 *)
1060	2—12	D 5	II	9	1	4	3	13	5	7	2	Cometa	1
1061	1—47 2—50	H 14	VI	30	3	4	4	10	4	6	1	Radu-V.	5
1062	1—89 2—102	F 2/3	II	Perif. 2	1	4	6	15	2	7	2	Cometa	1
1063	1—33 2—20	I 1	III	Perif. 3	1	4	6	1	2	7	2	Cometa	2
1064	—	—	—	—	—	—	—	—	—	—	—	—	—
1065	21 2—22	I 16	VI	30	3	4	4	9	4	6	1	Radu-V.	4
1066	—	—	—	—	—	—	—	—	—	—	—	—	—
1067	—	—	—	—	—	—	—	—	—	—	—	—	—
1068	—	—	—	—	—	—	—	—	—	—	—	—	—
1069	—	—	—	—	—	—	—	—	—	—	—	—	—
1070	1—3 2—4	H 8	I	2	1	2	1	12	5	2	2	Bul. Elis.	1
	5—13	H 9	I	2	1	2	1	12	5	2	2	Bul. Elis.	5
1071	—	—	—	—	—	—	—	—	—	—	—	—	—
1072	1—19	L 9/10	VI	26	3	1	7	5	1	1	1	Cometa	5
	21—31	L/M 10	VI	26	3	1	7	5	1	1	1	Radu-V.	5
	33—65	M 10	VI	26	3	1	7	9	1	1	1	Radu-V.	4
1073	—	L 10	VI	26	3	1	7	5	1	1	1	Radu-V.	5
1074	1—5 2—18	C 3	—	de Cătunul *Principele Carol*									
1075	7 bis	N 11	V	23	3	2	7	7	4	5	5	Radu-V.	4

*) Reprezintă No. total al împărţirilor respective.

www.dacoromanica.ro

No. curent	DENUMIREA	Categoria	DIRECŢIA în care se află strada
1076	Hanul cu Tei	pasag.	Piaţa Sf. Gheorghe .
1077	Haralambie (vezi General Haralambie)	stradă	—
1078	Haret Spiru (vezi Spiru Haret) .	stradă	—
1079	Hărjău N. Inginer (vezi Inginer N. Hărjău)	fundătură	—
1080	Hârtănoaia	gropi	Hala Tralan . .
1081	Hatmanul Arbore	stradă	Floreasca . . .
1082	Heliade Moşi	stradă	Barlera Moşilor . .
1083	Heliade	stradă	Gara Obor . .
1084	Heliade între Vii	stradă	Gara Obor . .
1085	Herescu Năsturel (vezi General Herescu Năsturel) . . .	stradă	—
1086	Herăstrău	şosea	Herăstrău . . .
	idem	»	idem
1087	Herăstrău	stradă intr.	Floreasca . . .
1088	Hermina (vezi Ermina) . . .	stradă	—
1089	Himerei (vezi Sub-Lt. Ec Teodoroiu)	stradă	—
1090	Himistului (vezi Iulia Hajdeu) .	stradă	—
1091	Hipodrom	drum la	Şoseaua Chiseleff .
1092	(Hiramului) azi Locotenent Al. Paulescu	stradă	Bariera Călăraşilor .
1093	Hiramului	fundătură	Bariera Călăraşilor .
1094	Honţig	stradă	Gara Dealul Spirei .
1095	Horei	stradă	Foişor de Foc . .
1096	Horia	stradă	Gura Lupului—Raion

No. curent	Numerotaţia Caselor	Locul pe plan	Inspect. de Poliţie = Subcentru Milit. Teritorial VI *)	Circ. de Poliţie = Circ. Milit. Teritor 38 *)	Sector. Com. 3 *)	Ocol. Comun. 4 *)	Ocol. Judecăt. 7 *)	Circ. Medic. 15 *)	Sect. Veterin. 5 *)	Perc. Fiscală 9 *)	Perc. Comun. 5 *)	Post de Pompieri 5 *)	Sect. Cas. Mes. 5 *)
1076	1—25	L 9	III	11	2	1	1	3	3	4	5	Centrala	I
1077	—	—	—	—	—	—	—	—	—	—	—	—	—
1078	—	—	—	—	—	—	—	—	—	—	—	—	—
1079	—	—	—	—	—	—	—	—	—	—	—	—	—
1080	1 · 9 2—12	P 9	V	22	3	3	5	6	3	4	4	Radu-V.	3
1081	1—11 2—4	L 4	III	Perif. 3	2	4	2	2	3	8	3	Cometa	2
1082	1—27 2—30	R 5	IV	20	2	3	5	4	3	8	3	Cometa	3
1083	29—31 32—42	R/S 5	IV	20	2	4	5	4	3	8	4	Cometa	3
1084	1—17 2—34	S/T 4	IV	20	2	4	5	4	3	8	4	Cometa	3
1085	—	—	—	—	—	—	—	—	—	—	—	—	—
1086	1—15 2—108	H/I 1	III	Perif. 3	1	4	6	1	2	7	2	Cometa	2
	20	I 2	III	Perif. 3	1	4	6	1	2	7	2	Cometa	2
1087	1—17 2—14	L 4	III	Perif. 3	2	4	2	2	2	8	3	Cometa	2
1088	—	—	—	—	—	—	—	—	—	—	—	—	—
1089	—	—	—	—	—	—	—	—	—	—	—	—	—
1090	—	—	—	—	—	—	—	—	—	—	—	—	—
1091	—	G 1	III	Perif. 3	1	4	6	15	2	7	2	Cometa	1
1092	1—33 2—36	R 8/9	V	24	3	3	5	5	3	9	4	Foişorul	3
1093	1—5 2—14	R 8/9	V	24	3	3	5	5	3	9	4	Foişorul	3
1094	1—25 2—78	F 12	I	Perif. 1	1	4	4	11	5	6	1	Bul. Ells.	5
1095	1—29 2—34	P 7	IV	17	2	3	5	4	3	4	4	Foişorul	3
1096	—	R/S 9	V	24	3	4	7	6	3	9	5	Radu-V.	3

*) Reprezintă Nr. total al împărţirilor respective.

www.dacoromanica.ro

No. curent	DENUMIREA	Categoria	DIRECŢIA în care se află strada
1097	Hotel Escelsior	fundătură spre	Palatul Regal . .
1098	Hotin (fostă Hagianof I) . .	stradă	Bariera Griviţei .
	I		
1099	I. Cart. R. M. S. Grant . .	stradă	Regia M. S. Grant .
1100	Iacobescu Alex.	stradă	Grozăveşti — Cărămidarii-de-Sus . .
1101	Iancovescu	stradă	Rahovei — Măgurele
1102	Iancovescu	fundătură	Rahovei — Măgurele
1103	Iancu Avram (vezi Avram Iancu) .	stradă	—
1104	Iancu Costea	stradă	Crângaşi . . .
1105	Iancu Popa (vezi Popa Iancu) .	stradă	—
1106	Iancului	şosea	Pantelimon .
	idem	„	idem
1107	Iancului (vezi Avram Iancu) . .	stradă	—
1108	Ianzei	stradă	Şoseaua Chiseleff
1109	Iatropol Dr. (vezi Dr. Iatropol) .	stradă	—
1110	I. C. Brătianu (vezi Brătianu I. C.)	bulevard	—
1111	Icoanei	grădină	Grădina Icoanei .
1112	Icoanei (vezi General Lahovari) .	stradă	—
1113	I. Dumitrescu (vezi Dumitrescu I.) .	stradă	—
1114	Ignatiu	stradă	Bariera Griviţei .

No. curent	Numerotaţia Caselor	Locul pe plan	Inspect. de Poliţie = Subcentru Milit. Teritorial VI *)	Circ. de Poliţie = Circ. Milit. Teritor. 38 *)	Sector. Com. 3 *)	Ocol. Comun. 4 *)	Ocol. Judecăt. 7 *)	Circ. Medic. 15 *)	Sect. Veterin. 5 *)	Perc. Fiscală 9 *)	Perc. Comun. 5 *)	Post de Pompieri 5 *)	Sect. Case Mes. 5 *)
1097	—	L 8	III	12	2	1	2	1	2	3	3	Centrala	1
1098	1—47 2—52	F 4	II	10	1	4	6	14	2	2	2	Cometa	1
1099	1—27 2—42	D 6	II	9	1	4	3	13	5	7	2	Cometa	1
1100	1—11 2—12	D 7	II	9	1	4	3	13	5	7	2	Bul. Elis.	5
1101	1—43 2—50	F 14/15	VI	30	3	4	4	10	4	6	1	Radu-V.	5
1102	—	F 15	VI	30	3	4	4	10	4	6	1	Radu-V.	5
1103	—	—	—	—	—	—	—	—	—	—	—	—	—
1104	1—23 2—28	D 4	II	9	1	4	3	13	5	7	2	Cometa	1
1105	—	—	—	—	—	—	—	—	—	—	—	—	—
1106	1—107 2—30	S/T 7	IV	20	2	4	5	4 5	3	8	4	Foişorul	3
	109—123 32—56	T/U 6	IV	20	2	4	5	4 5	3	8	4	Foişorul	3
1107	—	—	—	—	—	—	—	—	—	—	—	—	—
1108	1—11 2—4	I 2	III	Perif. 3	1	4	6	1	2	7	2	Cometa	2
1109	—	—	—	—	—	—	—	—	—	—	—	—	—
1110	—	—	—	—	—	—	—	—	—	—	—	—	—
1111	—	L/M 6	III	14	2	1	2	2	2	3	3	Cometa	2
1112	—	—	—	—	—	—	—	—	—	—	—	—	—
1113	—	—	—	—	—	—	—	—	—	—	—	—	—
1114	1—43 2—52	F 4	II	10	1	4	6	14	2	7	2	Cometa	1

*) Reprezintă No. total al împărţirilor respective.

www.dacoromanica.ro

No. curent	DENUMIREA	Categoria	DIRECŢIA în care se află strada
	Ignatiu	stradă	Bariera Griviţei .
1115	Ileana Cosânzeana (fostă Caracaş I)	stradă	Rahovei—Măgurele
1116	Ileana Principesa (vezi Principesa Ileana)	stradă	—
1117	Ilfov	stradă	Poşta Centrală . .
1118	Ilie Gripescu	stradă	Cimitir. Şerban-Vodă (Belu) . .
1119	Ilie Sf. (vezi Sf. Ilie) . . .	stradă	—
1120	Iliescu Ciru (vezi Dr. Ciru Iliescu)	stradă	—
1121	Imobiliară (azi Victoriei) . .	pasag.	Universitatea . .
1122	Impăcărei	stradă	Grozăveşti — Banul Manta . . .
1123	Impăcărei	fundătură	Grozăveşti — Banul Manta . . .
1124	Imperială	stradă	Palatul Regal . .
1125	Imprimeriei	stradă	Cismigiu . . .
1126	Imprimeriei	splai	Cismigiu . . .
1127	Inclinată	stradă	Filaret—Parcul Carol .
1128	Incurcată (vezi Principatele-Unite Prelung.)	stradă	—
1129	Independenţei	bulevard	Piaţa Gării Centrale—Facult. de Medicină
1130	Independenţei	Fundătură	Piaţa Gării Centrale—Facult. de Medicină
1131	Independenţei	splai	Cotroceni . . .
1132	Ineluş	stradă	Inchisoarea Văcăreşti
1133	Inginer Cuţarida	stradă	Cătunul Griviţa . .
1134	Inginer N Hărjău (fostă Fund. Atelierului)	Fundătură	Hala Griviţa — (Matache Măcelaru) .
1135	Inginer Jorceanu (fostă Birjarii-Noi)	stradă	Romană colţ cu Viitorului . . .

No. curent	Numerotaţia Caselor	Locul pe plan	Inspect. de Poliţie = Subcentru Milit Teritorial VI*	Circ. de Poliţie = Circ Milit Teritor. 36*)	Sector. Com. 3*)	Ocol. Comun. 4*)	Ocol. Judecăt. 7*)	Circ. Medic. 15*)	Sect. Veterin. 5*)	Perc. Fiscală 9*)	Perc. Comun. 5*)	Post de Pompieri 5*)	Sect. Cas. Mes. 5*)
	45—59 54—66	F 3/4	II	10	1	4	6	15	2	7	2	Cometa	—
1115	1—37 2—56	F 13	I	Perif. 1	1	4	4	11	5	6	1	Bul. Elis.	5
1116	—	—	—	—	—	—	—	—	—	—	—	—	—
1117	1—5 2—6	K 9	I	1	1	1	1	12	2	1 2	1 2	Centrala	5
1118	9 6—22	I/K 16	—	de com. Şerban-Vodă									
1119	—	—	—	—	—	—	—	—	—	—	—	—	—
1120	—	—	—	—	—	—	—	—	—	—	—	—	—
1121	a—e b—g	L 8	III	12	2	1	3	1	2	3	3	Centrala	1
1122	1—63 4—60	G 3/4	II	10	1	4	6	15	2	7	2	Cometa	1
1123	1—7 2—8	G 3	II	10	1	4	6	15	2	7	2	Cometa	1
1124	1	K 7	II	6	1	1	3	15	2	2	2	Centrala	1
1125	47—59 36—50	I/K 9	I	2	1	1	1	13	2	2	2	Centrala	1
1126	6	I/K 9	I	2	1	1	1	13	2	2	2	Centrala	1
1127	1—81	I 14/15	VI	30	3	4	4	9	4	6	1	Radu-V.	4
1128	—	—	—	—	—	—	—	—	—	—	—	—	—
1129	1—51 8—16	F/G 8	I	5	1	4	1	12 13	5	2	2	Bul. Elis.	5
1130	1—9 2—12	F 9	I	5	1	4	1	12	5	2	2	Bul. Elis.	5
1131	2—6	E/F 7	I	5	1	2	3	13	5	2	2	Bul. Elis.	5
1132	—	O/P 16	VI	Perif. 6	3	4	4	8	4	9	5	Radu-V.	4
1133	1—13 2—48	D/E 2	—	de Cătunul Griviţa.									
1134	1—21 2—12	H 6	II	7	1	2	3	14	2	2	2	Bul. Elis.	1
1135	1—61 2—58	N 5	IV	19	2	3	2	3	3	8	3	Cometa	2

*) Reprezintă No. total al împărţirilor respective.

www.dacoromanica.ro

No curent	DENUMIREA	Categoria	DIRECŢIA în care se află strada
1136	Inginer Pizone	stradă	Dosul Gărei de Nord
1137	Inginer Zablowsky	stradă	Filantropia . .
1138	Inginerilor-Tei	stradă	Tei . . . .
1139	Inginerilor (vezi Cezar Boliac) .	stradă	—
1140	Inocenţei	stradă	Biserica Armenească .
1141	Institutul Medico-Militar . . .	stradă	Dosul Gărei de Nord
1142	Intrarea Amzei (vezi Amzei Intr.) .	stradă	—
1143	Intre Gârle (vezi Dintre Gârle) .	stradă	—
1144	Intre Vii	drum	Inchisoarea Văcăreşti
1145	Inundaţiei	stradă	Arsenalul . . .
1146	Ioan Maiorescu (fostă Ioan) . .	stradă	Biserica Dobroteaşa .
1147	Ioana	stradă	Floreasca . . .
1148	Ioanid	parcul	Grădina Icoanei .
1149	Ion (vezi Ioan Maiorescu) . .	stradă	—
1150	Ion Botezătorul	stradă	Ferentari — Câmpul Veseliei.
1151	Ion Cioc	stradă	Giuleşti . . .
1152	Ion Cornea	stradă	Cimitirul Şerban-Vodă (Belu) . . .
1153	Ion Creangă (fostă Dulgheri) .	stradă	Arsenalul . . .
1154	Ion Dobrescu (vezi Dobrescu I.) .	fundătură	—
1155	Ion Dragalina (vezi General Ion Dragalina)	stradă	—
1156	Ion Eustaţiu	stradă	Ferentari — Câmpul Veseliei . . .
1157	Ion Gheţu (ori Ghiţă) vezi Ivan Gheţu	stradă	—

No. curent	Numerotaţia Caselor	Locul pe plan	Inspect. de Poliţie = Subcentru Milit. Teritorial VI *)	Circ. de Poliţie = Circ. Milit. Teritor. 35 *)	Sector. Com. 3 *)	Ocol. Comun. 4 *)	Ocol. Judecăt. 7 *)	Circ. Medic. 15 *)	Sect. Veterin. 5 *)	Perc. Fiscală 9 *)	Perc. Comun. 5 *)	Post de Pompieri 5 *)	Sect. Cas. Mes. 5 *)
1136	1—7 2—10	F 6	II	7	1	3	3	14	5	2	2	Bul. Elis.	1
1137	1—91 2—94	F, G 3	II	10	1	4	6	15	2	7	2	Cometa	1
1138	1—21 2—12	O 2	IV	Perif. 4	2	4	2	3	3	8	3	Cometa	2
1139	—	—	—	—	—	—	—	—	—	—	—	—	—
1140	1—11 b. 2—4	M/N 7	IV	16	2	2	2	3	3	4	4	Centrala	2
1141	2—16	F/G 6	II	7	1	3	3	14	5	2	2	Bul. Elis.	1
1142	—	—	—	—	—	—	—	—	—	—	—	—	—
1143	—	—	—	—	—	—	—	—	—	—	—	—	—
1144	—	O 16/17	VI	Perif. 6	3	4	4	8	4	9	5	Radu-V.	4
1145	1—3 2—12	I 9/10	I	3	1	2	1	12	5	2	2	Bul. Elis.	5
1146	1—25 2—22	N 11	V	23	3	2	7	7	4	5	5	Radu-V.	4
1147	1 29 2—30	K/L 2	III	Perif. 3	2	4	2	2	2	8	3	Cometa	2
1148	—	M 6	III	13	2	2	2	2	3	3	3	Cometa	2
1149	—	—	—	—	—	—	—	—	—	—	—	—	—
1150	1—21 2—16	I 15	VI	30	3	4	4	10	4	6	1	Radu-V.	5
1151	1—39 2—6	C 3/4	—	de Cătunul Principele Carol									
1152	1 2—22	I 16	—	de Comuna Şerban-Vodă									
1153	1—27 2—28	H 11	I	4	1	3	4	11	5	6	1	Bul. Elis.	5
1154	—	—	—	—	—	—	—	—	—	—	—	—	—
1155	—	—	—	—	—	—	—	—	—	—	—	—	—
1156	5	H 14/15	VI	30	3	4	4	10	4	6	1	Radu-V.	5
1157	—	—	—	—	—	—	—	—	—	—	—	—	—

*) Reprezintă No. total al împărţirilor respective.

www.dacoromanica.ro

No. curent	DENUMIREA	Categoria	DIRECŢIA în care se află strada
1158	Ion Ghica (fostă Vestei) . .	stradă	Universitatea . .
1159	Ion Lungu	stradă	Gara Obor . .
1160	Ion Mihăescu (vezi Mihăescu Ion)	stradă	—
1161	Ion Moşi (vezi Sf. Ion Moşi) . .	stradă	—
1162	Ion Niţa Popa (vezi Niţa Popa Ion)	stradă	—
1163	Ion Nou (vezi Sf. Ion Nou) . .	stradă	—
1164	Ion Roată (fostă Stindardului) .	stradă	Lânăriei . . .
1165	Ion Ţăranu	stradă	Bragadiru . . .
	idem	„	idem
1166	Ionescu-Tei	stradă	Tei . . . .
1167	Ionescu Nicolae	stradă	Filantropia . .
1168	Ionica Sf. (vezi Sf. Ionică) . .	stradă	—
1169	Ioniţă Matache	stradă	Crângaşi . . .
1170	Iorceanu (vezi Inginer Jorceanu) .	stradă	—
1171	Iordache Golescu I . . .	stradă	Bariera Griviţei . .
1172	Iordache Golescu II . . .	stradă	Filantropia . .
1173	Iordana (vezi Jordana) . . .	stradă	—
1174	Iosif Mitropolit. (vezi Mitrop. Iosif)	stradă	—
1175	Ioviţa (vezi Joviţa) . . .	stradă	—
1176	Ipătescu (vezi G-ral Ipătescu) .	stradă	—
1177	Ipsilante Voevod	stradă	Gara Obor . .
1178	Irina	stradă	Ciurel . . .
1179	Irina Stănescu . . .	stradă	Ferentari—C. Veseliei
1180	Irinei (vezi Ştefan Dobrescu) .	stradă	—
1181	Islaz	stradă	Câmpul Pleşoianu .
1182	Ismail	stradă	Bariera Dudeşti . .

No. curent	Numerotaţia Caselor	Locul pe plan	Inspect. de Poliţie = Subcentru Milit. Teritorial VI *)	Circ. de Poliţie = Circ. Mil. Teritor. 38 *)	Sector. Com. 3 *)	Ocol. Comun. 4 *)	Ocol. Judecăt. 7 *)	Circ. Medic. 15 *)	Sect. Veterin 5 *)	Perc. Fiscală 9 *)	Perc. Comun. 5 *)	Post de Pompieri 5 *)	Sect. Cas. Mes. 5 *)
1158	1—11	L 8	III	11	2	1	1	2	2	4	4	Centrala	1
1159	1—13	U S 6	IV	20	2	4	5	4	3	9	4	Folşorul	3
1160	—	—	—	—	—	—	—	—	—	—	—	—	—
1161	—	—	—	—	—	—	—	—	—	—	—	—	—
1162	—	—	—	—	—	—	—	—	—	—	—	—	—
1163	—	—	—	—	—	—	—	—	—	—	—	—	—
1164	2 b.—16	M 12	VI	28	3	3	4	8	4	5	5	Radu-V.	4
1165	1—13 2—12	I 11	I	4	1	3	4	11	5	6	1	Radu-V.	5
	15—17 14—16	I 11	I	4	1	3	4	11	5	6	1	Centrala	5
1166	1—51 2—40	P 3	IV	Perif. 4	2	4	2	3	3	8	3	Cometa	2
1167	8	H 3	III	Perif. 3	1	4	6	15	2	7	2	Cometa	1
1168	—	—	—	—	—	—	—	—	—	—	—	—	—
1169	1 2—24	C 4	II	9	1	4	3	13	5	7	2	Cometa	1
1170	—	—	—	—	—	—	—	—	—	—	—	—	—
1171	1—19 2—6	F 3	II	10	1	4	6	15	2	7	2	Cometa	1
1172	—	F/G 2	II	10	1	4	6	15	2	7	2	Cometa	1
1173	—	—	—	—	—	—	—	—	—	—	—	—	—
1174	—	—	—	—	—	—	—	—	—	—	—	—	—
1175	—	—	—	—	—	—	—	—	—	—	—	—	—
1176	—	—	—	—	—	—	—	—	—	—	—	—	—
1177	41—49	R 4	IV	20	2	4	5	4	3	8	3	Cometa	3
1178	1—13 2—28	B/C 5	II	9	1	4	3	13	5	7	2	Cometa	1
1179	2—18	H 15	VI	30	3	4	4	10	4	6	1	Radu-V.	5
1180	—	—	—	—	—	—	—	—	—	—	—	—	—
1181	19—115 28	E 2/F 3	II	Perif 2	1	4	6	15	2	7	2	Cometa	1
1182	1—35 2—50	R 10	V	25	3	4	7	6	3	9	5	Radu V.	3

*) Reprezintă No. total al împărţirilor respective.

www.dacoromanica.ro

No. curent	DENUMIREA	Categoria	DIRECŢIA în care se află strada
1183	Ispirescu Petre (vezi Petre Ispirescu)	stradă	—
1184	Israelită (vezi Banu Mărăcine) .	stradă	—
1185	Istrate Popa (vezi Popa Istrate) .	stradă	—
1186	Isvor	stradă	Arsenalul . . .
	idem	„	idem
	idem	„	Opler — Şcoala Milit. Infant. . . .
	idem	„	idem
	idem	„	idem
1187	Isvoreanu	stradă	Filaret — Parcul Carol
1188	Isvoreanu A.	alee	Filaret — Parcul Carol
1189	Isvoreanu B.	alee	Filaret — Parcul Carol
1190	Isvorul Nou	stradă	Bariera Dudeşti—Cim. Isvorul-Nou . .
1191	Italiană	stradă	Biserica Armenească .
	idem	„	idem
	idem	„	Batişte . . .
1192	Iulia Hajdeu (fostă Chimistului) .	stradă	Hala Griviţa—Matache Măcelaru . .
1193	Iulia Hajdeu	alee	Hala Griviţa—Matache Măcelaru . .
1194	Iulian Ştefan (vezi Ştefan Iulian) .	stradă	—
1195	II Iunie	stradă	Mitropolia . . .
	idem	„	idem
1196	II Iunie (fostă Şoseaua din Nou) .	prelung.	Filaret — Parcul Carol

No. curent	Numerotaţia Caselor	Locul pe plan	Inspect. de Poliţie = Subcentru Milit. Teritorial. VI *)	Circ. de Poliţie = Circ. Milit. Teritor. 36 *).	Sector. Com. 3 *)	Ocol. Comun. 4 *)	Ocol. Judecăt. 7 *)	Circ. Medic. 15 *)	Sect. Veterin. 5 *)	Perc. Fiscală 9 *)	Perc. Comun. 5 *)	Post de Pompieri 5 *)	Sect. Cas. Mes. 5 *)
1183	—	—	—	—	—	—	—	—	—	—	—	—	—
1184	—	—	—	—	—	—	—	—	—	—	—	—	—
1185	—	—	—	—	—	—	—	—	—	—	—	—	—
1186	1—33 2—16	I/K 9	I	2	1	1	1	12	5	1	1	Centrala	5
	35—71 18—44	I 9	I	2	1	2	1	12	5	1	1	Bul. Elis.	5
	73—99 46—76	I 9	I	2	1	2	1	12	5	2	2	Bul. Elis.	5
	101—143 78—98	H $^{9}/_{10}$	I	3	1	3	1	12	5	2	2	Bul. Elis.	5
	145—157 100—118	H 10	I	3	1	3	1	12	5	6	1	Bul. Elis.	5
1187	1—31 2—48	I/K 12	VI	30	3	3	4	10	4	1	1	Radu-V.	5
1188	1—9 2—8	I 12	VI	30	3	3	4	10	4	1	1	Radu-V.	5
1189	1—9	K 12	VI	30	3	3	4	10	4	1	1	Radu-V.	5
1190	—	T $^{11}/_{12}$	V	Perif. 5	3	4	7	6	3	9	5	Radu-V.	3
1191	1—3 2	M/N 8	III	12	2	1	2	3	3	4	4	Centrala	2
	5—19 4—20	M $^{7}/_{8}$	III	12	2	1	2	3	3	3	3	Centrala	2
	21—35 22—34	M $^{7}/_{8}$	III	12	2	1	2	2	3	3	3	Centrala	2
1192	1—13 2—16	H 6	II	7	1	1	3	15	2	2	2	Centrala	1
1193	1 2—6	H 6	II	7	1	1	3	15	2	2	2	Centrala	1
1194	—	—	—	—	—	—	—	—	—	—	—	—	—
1195	1—9 2—4	K $^{10}/_{11}$	VI	27	3	1	4	10	4	1	1	Centrala	5
	11—81 6—70	K $^{11}/_{12}$	VI	27	3	1	4	9 10	4	1	1	Radu-V.	4 5
1196	72—114	K 12	VI	30	3	2	4	10	4	6	1	Radu-V.	5

*) Reprezintă No. total al împărţirilor respective.

www.dacoromanica.ro

No. curent	DENUMIREA	Categoria	DIRECŢIA în care se află strada
	II Iunie (fostă Şoseaua din Nou) .	prelung.	Filaret — Parcul Carol
1197	II Iunie — Staicu (vezi Anastase Panu).	stradă	—
1198	Ivan Gheţu	stradă	Cimitir. Ghencea — Regt. 27/2 Obuz. .
	J		
1199	J. Cart. R. M. S. Grant . .	stradă	Regia M. S. Grant .
1200	Jarcaleţi	stradă	Rahovei-Măgurele .
1201	Jarcaleţi (fost Ciobanu) . .	fund.	Rahovei-Măgurele .
1202	Jianu	şoseaua	Piaţa Victoriei (Capul Podului) . .
	idem	„	Herăstrău . . .
	idem	„	idem
	idem	„	idem
1203	Jianu (vezi Gherghel) . . .	fund.	—
1204	Jigniţa Sf Nicolae (vezi Sf. Nicolae Jigniţa	stradă	—
1205	Joiţei (vezi Zoiţ«)	fund.	—
1206	Jorceanu (vezi Inginer Jorceanu) .	stradă	—
1207	Jordana	stradă	Ferentari — Câmpul Veselei . . .
1208	Joviţa	stradă	Gara Dealul Spirei .
1209	Jules Michelet (fostă Dreaptă) .	stradă	Grădina Icoanei . .

No. curent	Numerotaţia Caselor	Locul pe plan	Inspect. de Poliţie = Subcentru Milit. Teritorial VI *)	Circ. de Poliţie = Circ. Milit. Teritor. Circ. 36 *)	Sector. com. 3 *)	Ocol. Comun. 4 *)	Ocol. Judecăt. 7 *)	Circ. Medic. 15 *)	Sect. Veterin. 5 *)	Perc. Fiscală 9 *)	Perc. Comun. 5 *)	Post de Pompieri 5 *)	Sect. Case Mes. 5 *)
	83	K 13	VI	30	3	4	4	9	4	6	1	Radu-V.	4
1197	—	—	—	—	—	—	—	—	—	—	—	—	—
1198	1—25 2—26	E 11	I	Perif. 1	1	4	1	12	5	6	1	Bul. Elis.	5
1199	1—15 2—28	C/D 6	II	9	1	4	3	13	5	7	2	Cometa	1
1200	1—9 2—18	F 13	I	Perif. 1	1	4	4	11	5	6	1	Bul. Elis.	5
1201	—	F 13	I	Perif. 1	1	4	4	11	5	6	1	Bul. Elis.	5
1202	2—20	I 4	III	Perif. 3	1	4	6	1	2	7	2	Cometa	2
	11 22—38	I 3	III	Perif. 3	1	4	6	1	2	7	2	Cometa	2
	15—27 32	I 2	III	Perif. 3	1	4	6	1	2	7	2	Cometa	2
	17—15 bis	I 1	III	Perif. 3	1	4	6	1	2	7	2	Cometa	2
1203	—	—	—	—	—	—	—	—	—	—	—	—	—
1204	—	—	—	—	—	—	—	—	—	—	—	—	—
1205	—	—	—	—	—	—	—	—	—	—	—	—	—
1206	—	—	—	—	—	—	—	—	—	—	—	—	—
1207	1—25	I 16	VI	30	3	4	4	10	4	6	1	Radu-V.	5
1208	1—27 6	F 11	I	5	1	4	1	12	5	6	1	Bul. Elis.	5
1209	1—25 2—28	L 6	III	14	2	1	2	1	2	3	3	Cometa	2

*) Reprezintă No. total al împărţirilor respective.

www.dacoromanica.ro

No. curent	DENUMIREA	Categoria	DIRECŢIA în care se află strada
1210	Jupiter	stradă	Arsenalul . . .
1211	Justinian	stradă	Precupeţii-Noi . .
1212	Justiţiei.	stradă	Mitropolia . . .
	idem	„	idem
	idem	„	idem
	idem	„	idem
1213	Justiţiei Prelung. (fostă Egalităţei)	stradă	Mitropolia . . .
1214	Justiţiei	splaiul	Poşta Centrală . .

K

No. curent	DENUMIREA	Categoria	DIRECŢIA în care se află strada
1215	K Cart. R. M. S. Grant . .	stradă	Regia M. S. Grant .
1216	Kalinderu (vezi Doctor Calinderu) .	stradă	—
1217	Karagheorghevici (vezi Caragheorghevici	stradă	—
1218	Kisselef (vezi Chiselef) . . .	şoseaua	—
1219	Knappe Carol (vezi Carol Knappe)	stradă	—
1220	Korne	stradă	Tei . . . .

No. curent	Numerotaţia Caselor	Locul pe plan	Inspect. de Poliţie = Subcontre Milit. Teritorial VI *)	Circ. de Poliţie = Circ. Milit. Teritor. 36 *)	Sector. Com. 3 *)	Ocol. Comun. 4 *)	Ocol. Judecăt. 7 *)	Circ. Medic. 15 *)	Sect. Veterin. 5 *)	Perc. Fiscală 9 *)	Perc. Comun. 5 *)	Post de Pompieri 5 *)	Sect. Case Mes. 5 *)
1210	1—13 2—12	I 9	I	3	1	2	1	12	5	2	2	Bul. Elis.	5
1211	1—17 2—20	L/M 5	III	13	2	3	2	2	3	3	3	Cometa	2
1212	1—13 2—6	K 11	VI	27	3	2	4	10	4	1	1	Centrala	5
	15 8	K 11	VI	27	1	2	4	10	5	1	1	Centrala	5
	17—29 10—26	K 10/11	I	3	1	2	4	10	5	1	1	Centrala	5
	31—47 28—46	K 10	I	3	1	2	4	11	5	1	1	Centrala	5
1213	1—41 2—30	K 11	VI	27	3	3	4	10	4	1	1	Radu-V.	5
1214	—	L 10	I	1	1	1	4	10	5	1	1	Centrala	5
1215	2—16	D 6	II	9	1	4	3	13	5	7	2	Cometa	1
1216	—	—	—	—	—	—	—	—	—	—	—	—	—
1217	—	—	—	—	—	—	—	—	—	—	—	—	—
1218	—	—	—	—	—	—	—	—	—	—	—	—	—
1219	—	—	—	—	—	—	—	—	—	—	—	—	—
1220	—	N 1	—	de Comuna Colentina									

*) Reprezintă No. total al împărţirilor respective.

www.dacoromanica.ro

No. curent	DENUMIREA	Categoria	DIRECȚIA în care se află strada
	L		
1221	Labirint	stradă	Morga . . .
	idem	„	Biserica Lucacі . .
	idem	„	idem
	idem	„	Hala Traian . .
	idem	„	idem
	idem	„	idem
	idem	„	idem
1222	Laboratorului.	stradă	Fabrica Lemaître .
	idem	„	idem
	idem	„	idem
	idem	„	Vitan. . . .
	idem	„	idem
1223	Laboratorului.	fund.	Vitan . . . .
1224	Lacului	stradă	Romană colț cu Viltorului . . . .
1225	Lahovari Alexandru (vezi Alex. Lahovari)	stradă	—
1226	Lahovari General (vezi General Lahovari).	stradă	—
1227	Lânăriei	stradă	Lânăriei . . . .
	idem	„	idem
	idem (în spatele caselor 121-133)	„	idem
1228	Lânăriei	fund.	Lânăriei . . . .

No. curent	Numerotația Caselor	Locul pe plan	Inspect. de Poliție = Subcentru Milit. Teritorial VI *)	Circ. de Poliție = Circ. Milit. Teritor. 36 *)	Sector. Com. 3 *)	Ocol. Comun. 4 *)	Ocol. Judecăt. 7 *)	Circ. Medic. 15 *)	Sect. Veterin. 5 *)	Perc. Fiscală 9 *)	Perc. Comun. 5 *)	Post de Pompieri 5 *)	Sect. Case Mes. 3 *)
1221	1—23 2—18	N 10	V	21	3	2	7	7	4	5	5	Radu-V.	3
	25 59 20—50	N 9/10	V	21	3	2	5	6	3	5	5	Radu-V.	3
	61—101 52—100	O 9	V	22	3	2	5	6	3	5	5	Radu-V.	3
	103-113 a.	O 9	V	22	3	2	5	6	3	4	4	Radu-V.	3
	115—175 102—138	O/P 9	V	22	3	3	5	6	3	4	4	Radu-V.	3
	177—221 138—178	P/R 9	V	22	3	3	5 7	6	3	9	5	Radu-V.	3
	180—186	R 9	V	24	3	3	7	6	3	9	5	Radu-V.	3
1222	1—43 2—36	N/O 12	VI	28	3	3	7	7	4	5	5	Radu-V.	4
	45—57 38—46	O 12	VI	28	3	3	7	7	4	9	5	Radu-V.	4
	59	O 12	V	25	3	3	7	7	4	9	5	Radu-V.	4
	61—91 48—80	P/R 12	V	25	3	4	7	7	4	9	5	Radu-V.	4
	93—125 82—90 b.	S/T 12	V	Perif. 5	3	4	7	7	4	9	5	Radu-V.	4
1223	—	P/R 12	V	25	3	4	7	7	4	9	5	Radu-V.	4
1224	1—23 2—20	M/N 5	IV	19	2	3	2	2	3	8	3	Cometa	2
1225	—	—	—	—	—	—	—	—	—	—	—	—	—
1226	—	—	—	—	—	—	—	—	—	—	—	—	—
1227	1—101 2—96	M/N 13	VI	29	3	3	4	8	4	5	5	Radu-V.	4
	96 b.-126 103—145	L 13	VI	29	3	3	4	9	4	5	5	Radu-V.	4
	147—161	L 13	VI	29	3	3	4	9	4	5	5	Radu-V.	4
1228	1 12—12 .	N 13	VI	29	3	3	4	8	4	5	5	Radu-V.	4

*) Reprezintă No. total al împărțirilor respective.

www.dacoromanica.ro

No. curent	DENUMIREA	Categoria	DIRECŢIA în care se află strada
1229	Lânăriei I (lângă Uzina de Gaz) .	fund.	Parcul Carol—Lânăriei
1230	Lanţului	stradă	Opler — Şcoala Milit. Inf. . . .
1231	Lăptari-Tei	stradă	Colentina-Tei . .
1232	Lăptaru	fund.	Pantelimon . .
1233	Laptelui	stradă	Precupeţi-Noi . .
1234	Laptelui — Via Stravolca . .	stradă	Barlera Dudeşti .
1235	Lascar Catargiu (fostă Colţei) .	bulevard	Piaţa Română—Piaţa Victoriei . .
1236	Lascar Catargiu	stradă	Ministerul de Finanţe
1237	Lascar Catargiu	piaţă	Piaţa Romană . .
1238	Lascăr Vasile (vezi Vasile Lascăr)	stradă	—
1239	Laurian A. T.	piaţa	Biserica Lucaci . .
1240	Lăutari I	fund.	Gara Dealul Spirei .
1241	Lăutari II	fund.	Gara Dealul Spirei .
1242	Lăutaru Barbu (vezi Barbu Lăutaru)	fund.	—
1243	Lazăr	stradă	Bis. Sf. Vineri — Primăria . . .
1244	Lazăr Popa (vezi Popa Lazăr) .	stradă	—
1245	Lăzureanu	stradă	Bragadiru . . .
	idem	„	idem
1246	Lebedei	stradă	Malmaison . .
1247	Lecca General (vezi General Lecca)	stradă	—
1248	Legislatorului	stradă	Morga . . .
1249	Leonida	stradă	Romană colţ cu Viitorului . . .

No. curent	Numerotaţia Caselor	Locul pe plan	Inspect. de Poliţie = Subcentru Milit. Teritorial VI *)	Circ. de Poliţie = Circ. Milit. Teritor. 36 *)	Sector. com. 3 *)	Ocol. Comun. 4 *)	Ocol. Judecăt. 7 *)	Circ Medic. 15 *)	Sect. Veterin. 5 *)	Perc. Fiscală 9 *)	Perc. Comun. 5 *)	Post de Pompieri 5 *)	Sect. Case Mes 5 *)
1229	1—7 2—4	L 12/13	VI	29	3	3	4	9	4	5	5	Radu-V.	4
1230	1—15 2—14	H 11	I	3	1	3	4	11	5	6	1	Bul. Elis.	5
1231	1—25 2—26	P/R 2	IV	Perif. 4	2	4	2	3	3	8	3	Cometa	2
1232	—	T 6	IV	20	2	4	5	4	3	9	4	Foişorul	3
1233	1—33 2—24	L 5	III	13	2	3	2	2	3	3	3	Cometa	2
1234	2—68	P/R 10	V	25	3	4	7	6	3	9	5	Radu-V.	3
1235	1—67 2—84	I/K 5	III	15	2	1	6	1	2	7	3	Cometa	1 2
1236	1—23 2—24	K 6	III	14	2	1	6	1	2	3	3	Cometa	1
1237	1—3 2—4	K 6	III	15	2	1	6	1	2	7	3	Cometa	1 2
1238	—	—	—	—	—	—	—	—	—	—	—	—	—
1239	—	N 9	V	21	3	2	5	6	3	5	5	Radu-V.	3
1240	1—7 2—26	G 10/11	I	5	1	4	1	12	5	6	1	Bul. Elis.	5
1241	1—15	G 10/11	I	5	1	4	1	12	5	6	1	Bul. Elis.	5
1242	—	—	—	—	—	—	—	—	—	—	—	—	—
1243	1—7 2—14	M 9	VI	26	3	1	7	5	3	4	5	Centrala	3
1244	—	—	—	—	—	—	—	—	—	—	—	—	—
1245	1—33 2—50	I 11	I	4	1	3	4	11	5	6	1	Centrala	5
	35—55 52—76	I 11	I	4	1	3	4	11	5	1	1	Centrala	5
1246	—	H 8	I	2	1	2	3	13	5	2	2	Bul. Elis.	1
1247	—	—	—	—	—	—	—	—	—	—	—	—	—
1248	1—9 2—10	N 10	V	21	3	2	7	7	4	5	5	Radu-V.	3
1249	1—33 2—24	M/N 5	IV	19	2	3	2	2	3	8	3	Cometa	2

*) Reprezintă No. total al împărţirilor respective.

www.dacoromanica.ro

No. curent	DENUMIREA	Categoria	DIRECŢIA în care se află strada
1250	Leonida	fund.	Pantelimon . .
1251	Leonte Dr. (vezi Dr. Leonte) .	stradă	—
1252	Leon-Vodă	stradă	Biserica Sf. Spiridon—Şerban-Vodă . .
1253	Leon-Vodă Prelung. între Bul. Mărăşeşti şi str. Cuza-Vodă .	stradă	Biserica Sf. Spiridon—Şerban-Vodă . .
1254	Leopardului	fund.	Cotroceni . . .
1255	Leului	stradă	Palatul Regal . .
1256	Leului-Dorobanţi	fund.	Piaţa Romană . .
1257	Libertăţei	stradă	Mitropolia . . .
	idem	„	idem
1258	Libertăţei (vezi Carol I) . .	piaţă	—
1259	Licurg	stradă	Biserica Armenească .
1260	Lioi	stradă	Bariera Moşilor . .
1261	Linia Arsenalului	stradă	Gara Dealul Spirei .
1262	Liniştei (vezi Ştefan Mihăileanu) .	stradă	—
1263	Lipcanului	stradă	Grădina Icoanei. .
1264	Lipscani	stradă	Poşta Centrală . .
	idem	„	idem
	idem	„	Piaţa Sf. Gheorghe .
	idem	„	idem
	idem	„	idem
1265	Lipscani Noi	stradă	Poşta Centrală . . .
	idem	„	idem

No. curent	Numerotaţia Caselor	Locul pe plan	Inspect. de Poliţie = Subcentru Milit. Teritorial VI *)	Circ. de Poliţie = Circ. Milit. Teritor 38 *)	Sector. com. 3 *)	Ocol. Comun. 4 *)	Ocol. Judecăt. 7 *)	Circ. Medic. 15 *)	Sect. Veterin. 5 *)	Perc. Fiscală 9 *)	Perc. Comun. 5 *)	Post de Pompieri 5 *)	Sect. Casei Mea 5 *)
1250	1—9 2—12	T 6	IV	20	2	4	5	4	3	9	4	Foişorul	3
1251	—	—	—	—	—	—	—	—	—	—	—	—	—
1252	1—3 2—8	M 11	VI	27	3	2	4	8	4	1	1	Radu-V.	4
1253	5—19 10—28	L/M 11	VI	27	3	2	4	8	4	1	1	Radu-V.	4
1254	5	F 9	I	5	1	4	1	12	5	2	2	Bul. Elis.	5
1255	2—4	K 7	III	14	1	1	6	1	2	3	3	Centrala	1
1256	—	L 6	III	14	2	2	2	2	2	3	3	Cometa	2
1257	1—9 2—10	K 11	I	3	1	2	4	10	5	1	1	Radu-V.	5
	11—17 12—14	K 11	VI	27	3	2	4	10	4	1	1	Radu-V.	5
1258	—	—	—	—	—	—	—	—	—	—	—	—	—
1259	1—5 2—10	N 7	IV	16	2	2	2	3	3	4	4	Centrala	2
1260	1—9 2—12	O 6	IV	18	2	3	2	3	3	8	4	Cometa	2
1261	50—56	G 11	I	4	1	4	4	11	5	6	1	Bul. Elis.	5
1262	—	—	—	—	—	—	—	—	—	—	—	—	—
1263	1—9 2—8	N 7	IV	16	2	2	2	3	3	4	4	Centrala	2
1264	1—7 2—10	L 9	III	11	2	1	1	11	2	1	1	Centrala	1 5
	9—23 12—26	L 9	III	11	2	1	1	3 4	3	4	5	Centrala	1 5
	25—67 28—78	L 9	III	11	2	1	1 7	3 4	3	4	5	Centrala	1 5
	69—79	L 9	III	11	2	1	1	3	3	4	4	Centrala	1
	81—87 80—96	M 9	III	11	2	1	5	4	3	4	4	Centrala	2 3
1265	1 2	K 9	I	1	1	1	1	12 14	2	1	1	Centrala	5 1
	6—12	K 9	I	1	1	1	1	13	2	1	1	Centrala	1

*) Reprezintă No. total al împărţirilor respective.

www.dacoromanica.ro

No. curent	DENUMIREA	Categoria	DIRECŢIA în care se află strada	No. curent	Numerotaţia Caselor	Locul pe plan	Inspect. de Poliţie = Subcentru Milit. Teritorial VI *)	Circ. de Poliţie = Circ. Milit. Teritor. 38 *)	Sector. Com. 3 *)	Ocol. Comun. 4 *)	Ocol. Judecăt. 7 *)	Circ. Medic. 15 *)	Sect. Veterin. 5 *)	Perc. Fiscală 9 *)	Perc. Comun. 5 *)	Post de Pompieri 5 *)	Sect. Case Meş. 5 *)
1266	Lirei	stradă	Foişor de Foc	1266	1—19 2—28	P 7	IV	17	2	3	5	4	3	9	4	Foişorul	3
1267	Lirei	fund.	Foişor de Foc	1267	17—35	P 7	IV	17	2	3	5	4	3	9	4	Foişorul	3
1268	Livedea cu Duzi	stradă	Abatorul — Inchisoarea Văcăreşti	1268	1—57 2—52	N/O 14	VI	Perif. 6	3	3	4	8	4	9	5	Radu-V.	4
1269	Livedea cu Duzi	fund.	Abatorul — Inchisoarea Văcăreşti	1269	1—31 2	O 14	VI	Perif. 6	3	4	4	8	4	9	5	Radu-V.	4
1270	Lizeanu	stradă	Spitalul Colentina	1270	1—35 2—36 b	O 4	IV	18	2	4	2	3	3	8	3	Cometa	2
1271	Lizeanu I	fund.	Spitalul Colentina	1271	1—11 2—1	O 4	IV	18	2	4	2	3	3	8	3	Cometa	2
1272	Lizeanu II	fund.	Spitalul Colentina	1272	1—9	O 4	IV	18	2	4	2	3	3	8	3	Cometa	2
1273	Locot. Caranda	stradă	Cotroceni	1273	1—31 2—40	D $^{10}/_{11}$	I	Perif. 1	1	4	1	12	5	6	1	Bul. Elis.	5
1274	Locot. Negel	stradă	Cotroceni	1274	1—19	D $^{10}/_{11}$	I	Perif. 1	1	4	1	12	5	6	1	Bul. Elis.	5
1275	Locot. Paulescu Alexandru (fostă Hiramului)	stradă	Bariera Călăraşilor	1275	1—33 2—36	R $^{8}/_{9}$	V	24	3	3	5	5	3	9	4	Foişorul	3
1276	Locotenentului (vezi Căpitan Petre Carp)	stradă	Bariera Dudeşti	1276	—	—	—	—	—	—	—	—	—	—	—	—	—
1277	Locot. Colonel D. Papasoglu (fostă Triumfului)	stradă	Biserica Dobroteasa	1277	1—91 2—90	N 11 O 12	VI	28	3	2 3	7	7	4	5 9	5	Radu-V.	4
1278	Logofătul Nestor (fostă Lupsa)	stradă	Mitropolia	1278	1—15 2—18	K 10	I	3	1	2	4	11	5	1	1	Centrala	5
1279	Logofătul Tăut	stradă	Fabrica Lemaitre	1279	1—23 2—40	O 12	VI	28	3	3	7	7	4	5	5	Radu-V.	4
1280	Lucaci	stradă	Biserica Sf. Vineri — Primăria	1280	1—21 2—26	M/N 9	V	21	3	2	5 7	6	4	5	5	Radu-V.	3
	idem	„	Biserica Lucaci		23—55 28—46	N 9	V	21	3	2	5	6	3	5	5	Radu-V.	3
	idem	„	Hala Traian		57—93 48—84	O 9	V	22	3	2	5	6	3	5	5	Radu-V.	3
	idem	„	idem		95—103 86—98	O 9	V	22	3	2	5	6	3	4	4	Radu-V.	3
	idem	„	idem		105—147 100—136	O/P 9	V	22	3	3	5	6	3	4	4	Radu-V.	3
1281	Luceafărului	stradă	Opier — Şcoala Milit. Inf.	1281	1—13 2—10	G 11	I	4	1	3	4	11	5	6	1	Bul.-Elis.	5

*) Reprezintă No. total al împărţirilor respective.

www.dacoromanica.ro

No. curent	DENUMIREA	Categoria	DIRECŢIA în care se află strada
1282	Lueger Dr. (vezi Dr. Lueger).	stradelă	—
1283	Luigi Cazzavilan (fostă Neptun)	stradă	Cismigiu
1284	Luigi Cazzavilan	grădină	Cismigiu
1285	Luminei (vezi General Cristian Teil).	stradă	—
1286	Lunca Foişorului	drum	Abatorul — Inchisoarea Văcăreşti
1287	Lunca Mărcuţa (vezi Lunca Văcăreşti)	drum	—
1288	Lunca Văcăreşti (Mărcuţei)	drum	Abatorul — Inchisoarea Văcăreşti
1289	Luncei	stradă	Abatorul — Inchisoarea Văcăreşti
1290	Lunei	stradă	Grozăveşti — Cărămidari-de-Sus
1291	Lunei	stradă	Foişor de Foc
1292	Lungu Ion (vezi Ion Lungu)	stradă	—
1293	Lupea (vezi Logofătul Nestor)	stradă	—
1294	Lupea Gărliţa (Antim)	stradă	Mitropolia
1295	Lupea Gărliţa (Rahovei).	stradă	Mitropolia
1296	Lupeasca	stradă	Cimitir. Ghencea — Regt. 27/2 Obuz.
1297	Lupeasca Prelung.	stradă	Cotroceni
1298	Lupeasca Nouă (Luncei).	stradă	Cimitir. Ghencea — Regt. 27/2 Obuz.
1299	Lupeasca I (vezi Căplescu)	fundătură	—
1300	Lupeasca II (vezi Dobrescu I)	fundătură	—
1301	Lupeasca III (vezi Ivan Gheţu)	fundătură	—
1302	Lupescu.	drumul fabricei	Tonola
1303	Lupiţei Câmpul (vezi Câmpul Lupiţei)	stradă	—
1304	Lupu General (vezi General Lupu)	stradă	—

No. curent	Numerotaţia Caselor	Locul pe plan	Inspect. de Poliţie = Subcentru Milit. Teritorial VI *)	Birc. de Poliţie = Circ. Milit. Teritor. 86 *)	Sector. Com. 3 *)	Ocol. Comun. 4 *)	Ocol. Judecăt. 7 *)	Circ. Medic. 15 *	Sect. Veterin. 5 *)	Perc. Fiscală 9 *)	Perc. Comun. 5 *)	Post de Pompieri 5 *)	Sect. Case Mes. 5 *)
1282	—	—	—	—	—	—	—	—	—	—	—	—	—
1283	1—35 2—46	I 6/7	II	6	1	1	3	15	2	2	2	Centrala	1
1284	6 a.—6 d	I 7	II	7	1	1	3	15	2	2	2	Centrala	1
1285	—	—	—	—	—	—	—	—	—	—	—	—	—
1286	—	P 14	VI	Perif. 6	3	4	7	7	4	9	5	Radu-V.	4
1287	—	—	—	—	—	—	—	—	—	—	—	—	—
1288	—	P 15/16	VI	Perif. 6	3	4	4	8	4	9	5	Radu-V.	4
1289	1—75 2—90	P/R 15	VI	Perif. 6	3	4	4	7 8	4	9	5	Radu-V.	4
1290	1—13 2	D/E 7	II	9	1	4	3	13	5	7	2	Bul. Elis	5
1291	1—7 2—6	N 8	V	21	3	2	5	4	4	3	4	Foişorul	3
1292	—	—	—	—	—	—	—	—	—	—	—	—	—
1293	—	—	—	—	—	—	—	—	—	—	—	—	—
1294	1—3 2	K 10	I	1	1	2	4	11	5	1	1	Centrala	5
1295	1—3	L 10	I	1	1	1	4	10	5	1	1	Centrala	6
1296	1—93 2—126	E 10/11	I	Perif. 1	1	4	1	12	5	6	1	Bul. Elis.	5
1297	105—113 130	E 10	I	5	1	4	1	12	5	6	1	Bul. Elis.	5
1298	1—65 2—30	E 10/11	I	Perif. 1	1	4	1	12	5	6	1	Bul. Elis.	5
1299	—	—	—	—	—	—	—	—	—	—	—	—	—
1300	—	—	—	—	—	—	—	—	—	—	—	—	—
1301	—	—	—	—	—	—	—	—	—	—	—	—	—
1302	—	M 2	IV	19	2	4	2	2	3	8	3	Cometa	2
1303	—	—	—	—	—	—	—	—	—	—	—	—	—
1304	—	—	—	—	—	—	—	—	—	—	—	—	—

*) Reprezintă No total al împărţirilor respective.

www.dacoromanica.ro

No. curent	DENUMIREA	Categoria	DIRECŢIA în care se află strada	No. curent	Numerotaţia Caselor	Locul pe plan	Insp. de Poliţie = Subcentru Milit. Teritorial VI *)	Circ. de Poliţie = Circ. Milit. Teritor. 36 *)	Sector. Com. 3 *)	Ocol. Comun. 4 *)	Ocol. Judecăt. 7 *)	Circ. Medic. 15 *)	Sect. Veterin. 5 *)	Perc. Fiscală 9 *)	Perc. Comun. 5 *)	Post de Pompieri 5 *)	Sect. Case Mes. 5 *)
1305	Lupu Vasile (vezi Vasile Lupu) .	stradă	—	1305	—	—	—	—	—	—	—	—	—	—	—	—	—
1306	Lustrului (vezi General Lahovari, Stradela)	stradelă	—	1306	—	—	—	—	—	—	—	—	—	—	—	—	—
1307	Luterană	stradă	Palatul Regal . .	1307	1—15 2-8	K 7	II	6	1	1	3	15	2	2	2	Centrala	1
	idem	„	idem		17—41 10—28	K 7	II	6	1	1	3 6	15	2	2	2	Centrala	1
	M																
1308	Macca	pasag.	Poşta Centrală . .	1208	1—11	L 9	III	11	2	1	1	11	2	1	2	Centrala	1
	idem	„	idem		2—12	L 9	III	11	2	1	1	11	2	1	1	Centrala	1
1309	Macedonia (fostă Ceairului) . .	stradă	Malmaison . . .	1309	1—15 2—14	G/H 7	II	7	1	2	3	14	5	2	2	Bul. Elis.	1
1310	Măcelari	stradă	Romană colţ cu Viitorului . . .	1340	1—47 2—38	O 5	IV	18	2	3	2	3	3	3	3	Cometa	2
1311	Măcelari I	fund.	Romană colţ cu Viitorului . . .	1311	1—21 2—22	O 5	IV	18	2	3	2	3	3	3	3	Cometa	2
1312	Măcelari — Staicu . . .	stradă	Bariera Dudeşti .	1312	1—49 2—38	O/P 11	V	25	3	3	7	7	4	5	5	Radu-V.	4
1313	Măcelari — Staicu . . .	fund.	Bariera Dudeşti . .	1313	18—24	O 11	V	25	3	3	7	7	4	5	5	Radu-V.	4
1314	Măcelari I — Staicu . . .	fund.	Bariera Dudeşti .	1314	13—31	O/P 11	V	25	3	3	7	7	4	5	5	Radu-V.	4
1315	Macovei	stradă	Grozăveşti — Cărămidari-de-Sus .	1315	1—21 2—14	C/D 7	II	9	1	4	3	13	5	7	2	Bul. Elis.	5
1316	Magheru Gh. (vezi General Magheru Gh.)	splai	—	1316	—	—	—	—	—	—	—	—	—	—	—	—	—
1317	Măgureanu Schitu (vezi Schitu Măgureanu)	bulev.	—	1317	—	—	—	—	—	—	—	—	—	—	—	—	—
1318	Măgurei	stradă	Inchisoarea Văcăreşti	1318	—	O 15	VI	Perif. 6	3	4	4	8	4	9	5	Radu-V.	4
1319	Măgurele	şoseaua	Bragadiru . . .	1319	1—93 2—72	H 13	VI	30	3	4	4	10	4	6	1	Radu V.	5

*) Reprezintă No. total al împărţirilor respective.

www.dacoromanica.ro

No. curent	DENUMIREA	Categoria	DIRECŢIA în care se află strada
	Măgurele	şoseaua	Rahovei-Măgurele .
1320	10 Mai — Crângaşi	stradă	Crângaşi . . .
1321	10 Mai — Crângaşi . . .	fund.	Crângaşi . . .
1322	10 Mai — Gramont (vezi 14 Martie)	stradă	—
1323	10 Mai—Grant (vezi Zinca Goleasca)	stradă	—
1324	Maici Domnului	stradă	Tei . . . . .
1325	Maicilor, Schitul (vezi Schitul Maicilor)	stradă	—
1326	Maidanului	stradă	Romană colţ cu Viitorului . . .
1327	Maior Ene (fostă Graur) . .	fund.	Arsenalul . . .
1328	Maior Ene Tei (vezi Calafat). .	stradă	—
1329	Maior Giurescu	splai	Fabrica Lemaitre .
	idem	„	idem
1330	Maior Giurescu, Prelung. . .	splai	Fabrica Lemaitre .
	idem	„	idem
1331	Maior Şonţu (fostă C. Porumbaru)	stradă	Şoseaua Chiselef .
1332	Maiorescu Ioan (vezi Ioan Maiorescu)	stradă	—
1333	Mălăeru Vasile (vezi Vasile Mălăeru)	stradă	—
1334	Maltopol.	stradă	Piaţa Victoriei (Capul Podului). . .
1335	Mămulari	stradă	Biserica Sf. Vineri — Primăria . .
1336	Manea Brutaru	fund.	Ministerul de Finanţe
1337	Manea Brutaru (vezi General Budişteanu)	stradă	—
1338	Mangu	stradă	Pantelimon . .
1339	Manole Meşter (vezi Meşter Manole)	stradă	—

No. curent	Numerotaţia Caselor	Locul pe plan	Inspect. de Poliţie = Subcentru Milit. Teritorial VI*	Circ. de Poliţie = Circ. Milit. Teritor. 36*)	Sector. Com. 3*)	Ocol. Comun. 4*)	Ocol. Judecăt. 7*)	Circ. Medic. 15*)	Sect. Veterin. 5*)	Perc. Fiscală 9*)	Perc. Comun. 5*)	Post de Pompieri 5*)	Sect. Cas. Mes. 5*)
	95—165 74—196	G 14/15	VI	30	3	4	4	10	4	6	1	Radu-V.	5
1320	1—53 2—36	C/	II	9	1	4	3	13	5	7	2	Cometa	1
1321	7	C, D 4	II	9	1	4	3	13	5	7	2	Cometa	1
1322	—	—	—	—	—	—	—	—	—	—	—	—	—
1323	—	—	—	—	—	—	—	—	—	—	—	—	—
1324	1—59 2—66	O 2/3	IV	Perif. 4	2	4	2	3	3	8	3	Cometa	2
1325	—	—	—	—	—	—	—	—	—	—	—	—	—
1326	1—37 2—36	N 5	IV	19	2	3	2	3	3	8	3	Cometa	2
1327	1—9 2—12	I 10	I	3	1	2	1	12	5	6 2	1 2	Bul. Elis.	5
1328	—	—	—	—	—	—	—	—	—	—	—	—	—
1329	2	N O 13	VI	28	3	2	7	7	4	5	5	Radu-V.	4
	1—19 2—18	O 13	VI	28	3	2	7	7	4	9	5	Radu-V.	4
1330	19—25	P 14	VI	Perif. 6	3	4	7	7	4	9	5	Radu-V.	4
	27—31	R 14/15	VI	Perif. 6	3	4	7	7	4	9	5	Radu-V.	4
1331	1—7 2—12	H 1/2	III	Perif. 3	1	4	6	1	2	7	2	Cometa	2
1332	—	—	—	—	—	—	—	—	—	—	—	—	—
1333	—	—	—	—	—	—	—	—	—	—	—	—	—
1334	1—23 2—26	G/H 5	II	8	1	3	6	15	2	2	2	Cometa	1
1335	1—19 2—30	M 10	VI	26	3	2	7	7 6	4	5	5	Radu-V.	4
1336	2—6	I 6	II	6	1	1	3	15	2	2	2	Centrala	1
1337	—	—	—	—	—	—	—	—	—	—	—	—	—
1338	1—19 2—16	V 6/7	V	Perif. 5	3	4	5	5	3	9	4	Foişorul	3
1339	—	—	—	—	—	—	—	—	—	—	—	—	—

*) Reprezintă No. total al împărţirilor respective.

www.dacoromanica.ro

No. curent	DENUMIREA	Categoria	DIRECŢIA în care se află strada
1340	Manolescu Grig. (vezi Grigore Manolescu)	stradă	—
1341	Manta, Banul (vezi Banul Manta) .	stradă	—
1342	Mântuleasa	stradă	Biserica Mântuleasa .
	idem	»	idem
1343	Mântuleasa	stradelă	Biserica Mântuleasa .
1344	Mântuleasa	piaţă	Biserica Mântuleasa .
1345	Manu	stradă	Floreasca . . .
1346	Manu Cavafu	stradă	Lânăriei . . .
1347	Manu General (vezi General Gh. Manu)	stradă	—
1348	Mărăcine Banul (vezi Banul Mărăcine)	stradă	—
1349	Mărăcineanu Valter (vezi Valter Mărăcineanu)	stradă	—
1350	Maramureş (fostă Vineri) . .	stradă	Hala Griviţa — (Matache Măcelaru) .
1351	Mărăşeşti (fost Neatârnărei) . .	bulevard	Filaret—Parcul Carol
	idem	»	Radu-Vodă — Biser. Bucur . . .
1352	Mărăşti (fostă Banului) . . .	stradă	Ministerul de Finanţe
1353	Marconi	stradă	Poşta Centrală . .
1354	Marcovici Dr. (vezi Dr. Marcovici)	stradă	—
1355	Mărculescu I	stradă	Rahovei — Măgurele
1356	Mărculescu II	stradă	Rahovei — Măgurele
1357	Mărcuţa—Lunca (vezi Lunca Văcăreşti)	drum	—
1358	Mărcuţa între Vii	stradă	Cimitirul Iancu-Nou .

No. curent	Numerotaţia Caselor	Locul pe plan	Inspect. de Poliţie = Subcentru Milit. Teritorial VI *)	Circ. de Poliţie = Circ. Milit. Teritor. 36 *)	Sector. Com. 3 *)	Ocol. Comun. 4 *)	Ocol. Judecăt. 7 *)	Circ. Medic. 15 *)	Sect. Veterin. 5 *)	Perc. Fiscală 9 *)	Perc. Comun. 5 *)	Post de Pompieri 5 *)	Sect. Cas. Mes. 5 *)
1340	—	—	—	—	—	—	—	—	—	—	—	—	—
1341	—	—	—	—	—	—	—	—	—	—	—	—	—
1342	1—19 2—24	N 8/9	V	21	3	2	5	5	3	4	4	Foişorul	3
	21—35 26—46	N 8	V	21	3	2	5	4	3	4	4	Foişorul	3
1343	1—5 2—12	N 8	V	21	3	2	5	5	3	4	4	Foişorul	3
1344	—	N 8/9	V	21	3	2	5	5	3	4	4	Foişorul	3
1345	1—67 2—54	L 2/3	III	Perif. 3	2	4	2	2	2	8	3	Cometa	2
1346	1—57 2—62	M 13/14	VI	29	3	4	4	8	4	5	5	Radu-V.	4
1347	—	—	—	—	—	—	—	—	—	—	—	—	—
1348	—	—	—	—	—	—	—	—	—	—	—	—	—
1349	—	—	—	—	—	—	—	—	—	—	—	—	—
1350	1—23 2—18	H 7	II	7	1	2	3	14	2	2	2	Bul. Elis.	1
1351	1—53 a 2—36	L 12	VI	27	3	1	4	9	4	1	1	Radu-V.	4
	55—107 38—94	L/M 11	VI	27	3	1	4	8	4	1	1	Radu-V.	4
1352	1—7 2—8	K 6/7	II	6	1	1	6	15	2	3	3	Centrala	1
1353	1—3	K 9	I	1	1	1	1	12	2	1	2	Centrala	5
1354	—	—	—	—	—	—	—	—	—	—	—	—	—
1355	2—30	F 14/15	VI	30	3	4	4	10	4	6	1	Radu-V.	5
1356	15—36	F 14/15	VI	30	3	4	4	10	4	6	1	Radu-V	5
1357	—	—	—	—	—	—	—	—	—	—	—	—	—
1358	1—17 2—14 b	S 7/8	V	Perif. 5	3	4	5	5	3	9	4	Foişorul	3

*) Reprezintă No. total al împărţirilor respective.

www.dacoromanica.ro

No. curent	DENUMIREA	Categoria	DIRECŢIA în care se află strada	No. curent	Numerotaţia Caselor	Locul pe plan	Inspect. de Poliţie = Subcentru Milit. Teritorial VI *)	Circ. de Poliţie = Circ. Milit. Teritor. 36 *)	Sector. Com. 3 *)	Ocol. Comun. 4 *	Ocol. Judecăt. 7 *)	Circ. Medic. 15 *)	Sect. Veterin. 5 *)	Perc. Fiscală 9 *)	Perc. Comun. 5 *)	Post de Pompieri 5 *)	Sect. Case Mes. 5 *)
	Mărcuţa între Vii	stradă	—		19—23 16—26	T/U 7	V	Perif. 5	3	4	5	5	3	9	4	Foişorul	3
	idem	„	Pantelimon . .		25—27 26—28	V 7	V	Perif. 5	3	4	5	5	3	9	4	Foişorul	3
1359	Mărcuţei (vezi Matei Voevod) . .	stradă	—	1359	—	—	—	—	—	—	—	—	—	—	—	—	—
1360	Mărcuţei (vezi Matei-Voevod). .	fund.	—	1360	—	—	—	—	—	—	—	—	—	—	—	—	—
1361	Mare (vezi Ghica-Vodă, Piaţă) .	piaţă	—	1361	—	—	—	—	—	—	—	—	—	—	—	—	—
1362	Mărgăritarilor	stradă	Romană colţ cu Viitorului . . .	1262	1—11 2—12	N 5	IV	19	2	3	2	2	3	8	3	Cometa	2
1363	Marginei.	stradă	Tonola . . .	1363	1—49 2—48	M 4/5	IV	19	2	3	2	2	3	8	3	Cometa	2
1364	Maria	bulevard	Piaţa Mare — Halele Centrale . . .	1364	1—3 2—6	M 9/10	VI	26	3	2	7	6 5	4	1	1	Radu-V.	4 5
	idem	„	idem		5—9 8—10	M 10	VI	26	3	2	7	7 5	4	1	1	Radu-V.	4 5
	idem	„	idem.		11	M 10	VI	26	3	2	7	8	4	1	1	Radu-V.	4
	idem	„	idem		13—15 12—16	L 10	VI	26	3	1	7	9 5	1	1	1	Radu-V.	4 5
	idem	„	idem		17 18—20	L 10	VI	26	3	1	4	9 10	1	1	1	Radu-V.	4 5
	idem	„	Mitropolia . . .		22 a.— 56	L 10	VI	27	3	1	4	9 10	4	1	1	Radu-V.	4 5
	idem	„	idem		19—21 58—70	K 10	VI	27	3	2	4	10	4	1	1	Radu-V.	5
	idem	„	idem		23—55 72—92	K 11	VI	27	3	3	4	10	4	1	1	Radu-V.	5
	idem	„	Bragadiru . . .		57—75 94—110	I 11/12	VI	30	3	3	4	10	4	6	1	Radu-V.	5
	idem	„	idem		77—89 112—126	H 12	VI	30	3	4	4	10	4	6	1	Radu-V.	5
1365	Maria	stradă	Ciurel . . .	1365	1—8	B 5	II	9	1	4	3	13	5	7	2	Cometa	1
1366	Maria Borănescu	stradă	Gara Obor . .	1366	1—47 2—68	R/S 3	IV	20	2	4	5	4	3	8	3	Cometa	3
1367	Maria Domniţa (vezi Domniţa Maria)	splai	—	1367	—	—	—	—	—	—	—	—	—	—	—	—	—
1368	Maria Dumitrescu	stradă	Ferentari — Câmpul Veseliei . . .	1368	1—23 2—18	H 15	VI	30	3	4	4	10	4	6	1	Radu-V.	5
1369	Maria Musca	stradă	Ferentari — Câmpul Veseliei . . .	1369	1—19 2—20	H 16	VI	30	3	4	4	10	4	6	1	Radu-V.	5

*) Reprezintă No. total al împărţirilor respective.

www.dacoromanica.ro

No. curent	DENUMIREA	Categoria	DIRECŢIA în care se află strada
1370	Maria Principesa (vezi Principesa Maria)	piaţă	—
1371	Maria Rosetti (fostă Sf. Spiridon)	stradă	Grădina Icoanei
	idem	„	idem
	idem	„	idem
1372	Maria S-ta (vezi S-ta Maria) .	stradă	—
1373	Maria N. Şerban	stradă	Giuleşti . . .
1374	Marin Alexe (vezi Alexe Marin) .	alee	—
1375	Marin Bragagiu	stradă	Puţul lui Crăciun .
1376	Marin Oiţă	stradă	Giuleşti . . .
1377	Marinescu	stradă	Grozăveşti — Cărămidarii-de-Sus . .
1378	Marinescu Cost. (vezi Costache Marinescu).	stradă	—
1379	Marinescu Paraschiva (vezi Paraschiva Marinescu) . . .	stradă	—
1380	14 Martie	stradă	Filaret — Parcul Carol
1381	Martirului	stradă	Biserica Armenească.
1382	Mărţişor.	stradă	Inchisoarea Văcăreşti
1383	Mărţişor — Prelung. . . .	stradă	Inchisoarea Văcăreşti
1384	Maşina de Pâine	stradă	Colentina . . . .
1385	Maşinei	stradă	Bariera Moşilor . .
1386	Matache Ioniţă (vezi Ioniţă Matache)	stradă	—
1387	Matache Măcelaru (vezi Dr. Botescu)	piaţă	—
1388	Mătăsari	stradă	Matei Voevod — Cimit. Iancu-Nou

No. curent	Numerotaţia Caselor	Locul pe plan	Inspect. de Poliţie = Subcentru Milit. Teritorial. VI *)	Circ. de Poliţie = Circ. Milit. Teritor. 36 *)	Sector. Com. 3 *)	Ocol. Comun. 4 *)	Ocol. Judecăt. 7 *)	Circ. Medic. 15 *)	Sect. Veterin. 5 *)	Perc. Fiscală 9 *)	Perc. Comun. 5 *)	Post de Pompieri 5 *)	Sect. Cas. Mes. 5 *)
1370	—	—	—	—	—	—	—	—	—	—	—	—	—
1371	1—39 2—38	M 7	III	12	2	2	2	2	3	3	3	Centrala	2
	41 40	M 7	IV	16	2	2	2	2	3	3	3	Centrala	2
	43—71 42—58	N 7	IV	16	2	2	2	3	3	3	3	Centrala	2
1372	—	—	—	—	—	—	—	—	—	—	—	—	—
1373	33 2—42	C 2	—	de Cătunul Principele Carol									
1374	—	—	—	—	—	—	—	—	—	—	—	—	—
1375	—	C 1	—	de Cătunul Puţul lui Crăciun									
1376	1—45 2—42	C 2/3	—	de Cătunul Principele Carol									
1377	1—9	C 7	II	9	1	4	3	13	5	7	2	Bul. Elis.	5
1378	—	—	—	—	—	—	—	—	—	—	—	—	—
1379	—	—	—	—	—	—	—	—	—	—	—	—	—
1380	1—53 2—58	I 11/12	VI	30	3	3	4	10	4	1	1	Radu-V.	5
1381	1—13 2—14	M/N 7	IV	16	2	2	2	3	3	4	4	Centrala	2
1382	1—41 2—38	N 15	VI	Perif. 6	3	4	4	8	4	9	5	Radu-V.	4
1383	—	O 17	VI	Perif. 6	3	4	4	8	4	9	5	Radu-V.	4
1384	1—33 2—58	P 3/4	IV	Perif. 4	2	4	2	3	3	8	4	Cometa	2
1385	1—11 2—16	P 6	IV	17	2	3	5	4	3	8	4	Cometa	3
1386	—	—	—	—	—	—	—	—	—	—	—	—	—
1387	—	—	—	—	—	—	—	—	—	—	—	—	—
1388	1—43 2—40	R 7/8	V	24	3	3	5	5	3	9	4	Foişorul	3

*) Reprezintă No. total al împărţirilor respective.

www.dacoromanica.ro

No. curent	DENUMIREA	Categoria	DIRECŢIA în care se află strada
1389	Mătăsari	fundătură	Matei-Voivod—Cimit. Iancu-Nou . .
1390	Mătăsari Noui, Prelung . . .	stradă	Matei Voivod—Cimit. Iancu-Nou . .
1391	Matei Basarab	stradă	Biserica Lucaci . .
1392	Matei Basarab (vezi Ruinelor) .	stradelă	—
1393	Matei Milo (fostă Teatrului) . .	stradă	Palatul Regal . .
1394	Matei-Voevod (fostă Mărcuţei) .	stradă	Biserica Popa-Nan — Cimit. Iancu-Nou .
	idem	„	idem
1395	Matei-Voevod	stradelă	Biserica Popa-Nan — Cimit. Iancu-Nou .
1396	Matei-Voevod (fostă Mărcuţei) .	fundătură	Biserica Popa-Nan — Cimit. Iancu-Nou .
1397	Matilda Corniş	gropile	Grozăveşti — Banul Manta . . . .
1398	Măturari (vezi Canonicul Bunea) .	stradă	—
1399	Mavrogheni (fostă Basarabilor) .	stradă	Piaţa Sf. Gheorghe .
1400	Mecet	stradă	Hala Traian . .
	idem	„	idem
	idem	„	Matei-Voivod—Biserica Popa-Nan . .
1401	Mecet	piaţă	Matei-Voivod—Biserica Popa-Nan . .
1402	Medico-Militar (vezi Instit. Medico-Militar)	stradă	—
1403	Melodiei	stradă	Biserica Armenească .
1404	Memoriei (vezi Chiţu G.) . .	stradă	—
1405	Mercur (vezi Sturza D. A.) . .	stradă	—
1406	Merişeanu Nicol. (vezi Nicolae Merişeanu)	stradă	—

No. curent	Numerotaţia Caselor	Locul pe plan	Inspect. de Poliţie = Subcentru Milit. Teritorial VI *)	Circ. de Poliţie = Circ. Milit. Teritor. 38 *)	Sector. Com. 3 *)	Ocol. Comun. 4 *)	Ocol. Judecăt. 7 *)	Circ. Medic. 15 *)	Sect. Veterin. 5 *)	Perc. Fiscală 9 *)	Perc. Comun. 5 *)	Post de Pompieri 5 *)	Sect. Case Mes. 5 *)
1389	1—9 2—8	R 8	V	24	3	3	5	5	3	9	4	Foişorul	3
1390	1—5 2—4	P 7	IV	17	2	3	5	4	3	9	4	Foişorul	3
1391	1—19 b. 2—12 b.	N 9	V	21	3	2	5	6	3	5	5	Radu-V.	3
1392	—	—	—	—	—	—	—	—	—	—	—	—	—
1393	1—9 2—14	K/L 8	II	6	1	1	3	15	2	3	3	Centrala	1
1394	1—69 2—48	P 7/8	V	24	3	3	5	5	3	9	4	Foişorul	3
	71—139 50—138	R/S 8	V	24	3	3	5	5	3	9	4	Foişorul	3
1395	1—19 2—16	P/R 7	V	24	3	3	5	5	3	9	4	Foişorul	3
1396	1 4—6	P/R 7	V	24	3	3	5	5	3	9	4	Foişorul	3
1397	—	G 4	II	10	1	4	6	15	2	7	2	Cometa	1
1398	—	—	—	—	—	—	—	—	—	—	—	—	—
1399	1—31 2—30	L M 9	III	11	2	1	5	3	3	4	4	Centrala	2
1400	1—15	P 8	V	22	3	3	5	5	3	4	4	Foişorul	3
	17—25 2—22	P 8	V	22	3	3	5	5	3	9	4	Foişorul	3
	27—61 24—50	P 8	V	24	3	3	5	5	3	9	4	Foişorul	3
1401	—	P 8	V	24	3	3	5	5	3	9	4	Foişorul	3
1402	—	—	—	—	—	—	—	—	—	—	—	—	—
1403	1—15 2—14	M 8	III	11	2	1	5	3	3	3	3	Centrala	2
1404	—	—	—	—	—	—	—	—	—	—	—	—	—
1405	—	—	—	—	—	—	—	—	—	—	—	—	—
1406	—	—	—	—	—	—	—	—	—	—	—	—	—

*) Reprezintă No. total al împărţirilor respective

www.dacoromanica.ro

No. curent	DENUMIRE	Categoria	DIRECŢIA în care se află strada
1407	10 Mese (vezi Zece Mese) .	stradă	—
1408	Meşter Manole (fostă Via Brânzaru)	stradă	Gura Lupului—Raion
1409	Meteorilor	„	Bragadiru . . .
	idem	„	idem
1410	Mica Viteaza	fund. la	Gara de Nord . .
1411	Michelet, Iules (vezi Iules Michelet)	stradă	—
1412	Micle Veronica (vezi Veronica Micle)	stradă	—
1413	Micsunelelor	stradă	Fabrica Lemaître —
1414	Mieilor	stradă	Bariera Călăraşilor .
1415	Mihăescu Ion.	stradă	Piaţa Vict. (Cap. Pod.)
1416	Mihai-Bravu	şoseaua	Bariera Moşilor . .
	idem	„	Oborul de Vite . .
	idem	„	idem
1417	Mihai-Bravul Nou	şoseaua	Cimitirul Iancu Nou
	idem	„	Bariera Călăraşilor .
	idem	„	idem
	idem	„	Bariera Dudeşti —
1418	Mihai-Bravul Vechi . . .	stradă	Bariera Dudeşti .
	idem	„	idem
1419	Mihai-Bravu	fund.	Bariera Călăraşilor .
1420	Mihai-Bravu (Crângaşi) . . .	stradă	Crângaşi . . .

No. curent	Numerotaţia Caselor	Locul pe plan	Inspect. de Poliţie = Subcentru Milit. Teritorial VI *)	Circ. de Poliţie = Circ. Milit. Teritor. 35 *)	Sector. Com. 3 *)	Ocol. Comun. 4 *)	Ocol. Judecăt. 7 *)	Circ. Medic. 15 *)	Sect. Veterin. 5 *)	Perc. Fiscală 9 *)	Perc. Comun. 5 *)	Post de Pompieri 5 *)	Sect. Cas. Mes. 5 *)
1407	—	—	—	—	—	—	—	—	—	—	—	—	—
1408	—	R 10	V	25	3	4	7	6	3	9	5	Radu-V.	3
1409	1—43 2—50	I 11	I	4	1	3	4	11	5	6	1	Bul. Elis.	5
	45—59 52—58	I 11	I	4	1	3	4	11	5	1	1	Bul. Elis.	5
1410	—	F 5	II	Perif. 2	1	4	3	14	5	7	2	Cometa	1
1411	—	—	—	—	—	—	—	—	—	—	—	—	—
1412	—	—	—	—	—	—	—	—	—	—	—	—	—
1413	1—13 2—18	N/O 12	VI	28	3	3	7	7	4	5	5	Radu-V.	4
1414	1—25 2—28	S 8	V	24	3	3	5	5	3	9	4	Foişorul	3
1415	1—27 2—22	H 4	II	10	1	3	6	15	2	7	2	Cometa	1
1416	1—35 2—50	P 5/6	IV	20	2	3	5	4	3	8	4	Cometa	3
	37—65 52—88	P 6	IV	20	2	3	5	4	3	8	4	Foişorul	3
	67—113 90—134	R 6/7	IV	20	2	3	5	4	3	9	4	Foişorul	3
1417	115—177 138—188	S 7/8	V	Perif. 5	3	3	5	5	3	9	4	Foişorul	3
	179—221 190—256	S 8/9	V	Perif. 5	3	3	5	5	3	9	5	Foişorul	3
	223—295 258—342	S 9/10	V	Perif. 5	3	4	7	6	3	9	5	Radu-V.	3
	297—349 344—406	S 11/12	V	Perif. 5	3	4	7	6	3	9	5	Radu-V.	3
1418	1—23 2—18	S 11	V	Perif. 5	3	4	7	6	3	9	5	Radu-V.	3
	25—63 20—56	R/S 12	V	Perif. 5	3	4	7	7	4	9	5	Radu-V.	4
1419	—	S 9	V	24	3	4	7	6	3	9	5	Radu-V.	3
1420	1—13 2—20	B 4	II	9	1	4	3	13	5	7	2	Cometa	1

*) Reprezintă No. total al împărţirilor respective.

www.dacoromanica.ro

No. curent	DENUMIREA	Categoria	DIRECȚIA în care se află strada
1421	Mihai-Bravu (Griviţa) . . .	stradă	Cătunul Griviţa . .
1422	Mihai Bunea	fund.	Herăstrău
1423	Mih. Cogâlniceanu	stradă	Piaţă Gărei Centrale—Opler . . .
1424	Mih. Cogâlniceanu	piaţă	Cismigiu . . .
1425	Mih. Cogâlniceanu	splai	Cismigiu . . .
1426	Mihai Cogâlniceanu (vezi Cogâlniceanu M.)	alee	—
1427	Mihail Cornea.	stradă	Filantropia . .
1428	Mihail Ghica (vezi Colonel Mihail Ghica)	şoseaua	—
1429	Mihai Radu (vezi Radu Mihai) .	fund.	—
1430	Mihai-Vodă	stradă	Poşta Centrală . .
	idem	„	Arsenalul . . .
	idem	„	idem
	idem	„	idem
	idem	„	idem
1431	Mihai-Vodă	splai	Arsenalul . . .
	idem	„	idem
1432	Mihăileanu Ştefan (vezi Ştefan Mihăileanu)	stradă	—
1433	Mihalcea Banul (vezi Banul Mihalcea)	stradă	—
1434	Mihnea	stradă	Biserica Lucaci . .
1435	Militarilor	stradă	Arsenalul . . .
	idem	„	idem
1436	Milo Matei (vezi Matei Milo) . .	stradă	—
1437	Mina Const. (vezi Constantin Mina).	stradă	—

No. curent	Numerotaţia Caselor	Locul pe plan	Inspect. de Poliţie = Subcentru Milit. Teritorial VI *)	Circ. de Poliţie = Circ. Milit. Teritor. 36 *)	Sector. Com. 3 *)	Ocol. Comun. 4 *)	Ocol. Judecăt. 7 *)	Circ. Medic. 15 *)	Sect. Veterin. 5 *)	Perc. Fiscală 9 *)	Perc. Comun. 5 *)	Post de Pompieri 5 *)	Sect. Cas. Mes. 5 *)
1421	1—43 2—30	D/E 3	—	de cătunul Griviţa									
1422	—	H/I 1	III	Perif. 3	1	4	6	1	2	7	2	Cometa	2
1423	1—43 2—38	H 9	I	2	1	3	1	12	5	2	2	Bul. Elis.	5
1424	—	I 8	I	2	1	1	3	13	5	2	2	Bul. Elis.	1
1425	29 b.—35	I 9	I	2	1	1	1	13	5	2	2	Bul. Elis.	1
1426	—	—	—	—	—	—	—	—	—	—	—	—	—
1427	29—91 6—90	F/G 3	II	10	1	4	6	15	2	7	2	Cometa	1
1428	—	—	—	—	—	—	—	—	—	—	—	—	—
1429	—	—	—	—	—	—	—	—	—	—	—	—	—
1430	1—7 2	K 9	I	1	1	1	1	12	2	1	1	Centrala	5
	9—19 10—22	K 9	I	1	1	1	4 1	12	5	1	1	Centrala	5
	21—27 24—42	K 9	I	1	1	2	4 1	12	5	1	1	Centrala	5
	44—54	I 9	I	3	1	2	1	12	5	1	1	Centrala	5
	29—35 56—78	I 9	I	3	1	2	1	12	5	2 1	2 1	Bul. Elis.	5
1431	1—6	K 9	I	1	1	1	4	12	5	1	1	Centrala	5
	6 bis—10	K 9	I	1	1	1	4	11	5	1	1	Centrala	5
1432	—	—	—	—	—	—	—	—	—	—	—	—	—
1433	—	—	—	—	—	—	—	—	—	—	—	—	—
1434	2—8	N 9	V	21	3	2	5	6	3	5	5	Radu-V.	3
143	1—31 2—32	I 10	I	3	1	2	4	11	5	6	1	Centrala	5
	33—35 34	I 10	I	3	1	2	4	11	5	1	1	Centrala	5
1436	—	—	—	—	—	—	—	—	—	—	—	—	—
1437	—	—	—	—	—	—	—	—	—	—	—	—	—

*) Reprezintă No. total al impărţirilor respective.

www.dacoromanica.ro

No. curent	DENUMIREA	Categoria	DIRECŢIA în care se află strada
1438	Mina Sf. (vezi Sf. Mina) . .	stradă	—
1439	Mincu I	stradă	Cimitirul Sf. Vineri .
1440	Mincu II.	stradă	Cimitirul Sf. Vineri .
1441	Minervei (vezi Vasile Conta) .	stradă	—
1442	Minotaurului	stradă	Bragadiru . . .
	idem	„	idem
1443	Mioriţa	stradă	Grozăveşti — Cărămidari-de-Sus . .
1444	Miracolelor	stradă	Arsenalul . . .
1445	Mirăslău	stradă	Fabrica Lemaitre .
1446	Mircea	stradă	Gara Dealul Spirei .
1447	Mircea	stradelă	Romană colţ cu Viitorului . . .
1448	Mircea Eustaţiu	stradă	Ferentari — Câmpul Veseliei . . .
1449	Mircea Princip. (vezi Principele Mircea)	bulev.	—
1450	Mircea-Vodă	stradă	Biserica Lucaci . .
	idem	„	idem
	idem	„	idem
	idem	„	idem
1451	Mircea-Vodă	stradelă	Biserica Mântuleasa .
1452	Mirea (Mirică)	fund.	Spitalul Colentina .
1453	Miron Costin	stradă	Gara de Nord . .

No. curent	Numerotaţia Caselor	Locul pe plan	Inspect. de Poliţie = Subcentru Milit. Teritorial VI *)	Circ. de Poliţie = Circ. Milit. Teritor. 36 *)	Sector. Com. 3 *)	Ocol. Comun. 4 *)	Ocol. Judecăt. 7 *)	Circ. Medic. 15 *)	Sect. Veterin. 5 *)	Perc. Fiscală 9 *)	Perc. Comun. 5 *)	Post de Pompieri 5 *)	Sect. Case Mes. 5 *)
1438	—	—	—	—	—	—	—	—	—	—	—	—	—
1439	1—49 2—34	E 3/4	II	Perif. 2	1	4	6	14	2	7	2	Cometa	1
1440	1—31 2—50	E 3/4	II	Perif. 2	1	4	6	14	2	7	2	Cometa	1
1441	—	—	—	—	—	—	—	—	—	—	—	—	—
1442	1—39 2—46	I 11	I	4	1	3	4	11	5	6	1	Bul. Elis.	5
	41—85 48—84	I 11	I	4	1	3	4	11	5	1	1	Bul. Elis.	5
1443	1—7 2—14	C/D 7	II	9	1	4	3	13	5	7	2	Bul. Elis.	5
1444	1—11 2—12	I 10	I	3	1	2	4	11	5	6	1	Bul. Elis.	5
1445	1—23 2—20	O 13	VI	28	3	3	7	7	4	9	5	Radu-V.	4
1446	1—21 2—24	F 10	I	5	1	4	1	12	5	6	1	Bul. Elis.	5
1447	49—51	N/O 5	IV	18	2	3	2	3	3	8	3	Cometa	2
1448	1—35 2—40	H 14	VI	30	3	4	4	10	4	6	1	Radu-V.	5
1449	—	—	—	—	—	—	—	—	—	—	—	—	—
1450	1 2	N 9	V	21	3	2	5	6	4	4	4	Radu-V.	3
	3—11 4—10	N 9	V	21	3	2	5	6	4	5	5	Radu-V.	3
	13—41 12—40	N 9/10	V	21	3	2	5 7	6	4	5	5	Radu-V.	3
	43—75 b. 42—70	N 10	V	21	3	2	5 7	6 7	4	5	5	Radu-V.	3
1451	1 2—4	N 9	V	21	3	2	5	5	3	4	4	Centrala	3
1452	—	N 4	IV	19	2	3	2	2	3	8	3	Cometa	2
1453	1—39 2—36	G 5	II	[illegible]	1	3	6	14	2	7	2	Cometa	1

*) Reprezintă No. total al impărţirilor respective.

www.dacoromanica.ro

No. curent	DENUMIREA	Categoria	DIRECŢIA în care se află strada
1454	Mistreţului	fund.	Biserica Dobroteasa .
1455	Mitică	fund.	Arsenalul . . .
1456	Mitică Rădulescu	stradă	Crângaşi . . .
1457	Mitropoliei	alee	Mitropolia . . .
1458	Mitropoliei	fund.	Mitropolia . . .
1459	Mitropolit. Dosoftei (fostă Puţului) .	stradă	Filaret — Parcul Carol
1460	Mitropolit. Grigore (fostă Căruţaşi)	stradă	Filaret — Parcul Carol
1461	Mitropolit. Iosif (fostă Călugărului)	stradă	Filaret — Parcul Carol
1462	Mitropolit. Veniamin Costache .	stradă	Filaret — Parcul Carol
1463	Mitruş Lăptaru	fund.	Crângaşi . . .
1464	Mitu Tudorache (vezi Dr. Varnali).	stradă	—
1465	Miului	fund.	Radu-Vodă — Biserica Bucur . .
1466	Moara Ciurel	splaiul	Ciurel . . .
1467	Moaşei	stradă	Biserica Dobroteasa .
1468	Mocăncuţei	stradă	Lânăriei . . .
1469	Mocanului	stradă	Lânăriei . . .
1470	Moceanu Gh. (vezi Gheorghe Moceanu)	fund.	—
1471	Modei (vezi Pictorul Grigorescu) .	stradă	—
1472	Modestiei (vezi Dr. Calinderu) .	stradă	—
1473	Modrogan	alee	Parcul Filipescu .
1474	Monetăriei	stradă	Şoseaua Chiseleff .
1475	Morfeu (vezi Moroiu) . . .	stradă	—
1476	Morilor	stradă	Fabrica Lemaître .

No. curent	Numerotaţia Caselor	Locul pe plan	Inspect. de Poliţie = Subcentru Milit. Teritorial VI *)	Circ. de Poliţie = Circ. Milit. Teritor. 36 *)	Sector. Com. 3 *)	Ocol. Comun 4 *)	Ocol. Judecăt. 7 *	Circ. Medic. 15 *)	Sect. Veterin. 5 *)	Perc. Fiscală 9 *)	Perc. Comun. 5 *)	Post de Pompieri 5 *)	Sect. Case Mes. 5 *)
1454	—	N 11	VI	28	3	2	7	7	4	5	5	Radu-V.	4
1455	13—15	K 10	I	3	1	2	4	11	5	1	1	Centrala	5
1456	2—16	C 4	II	9	1	4	3	13	5	7	2	Cometa	1
1457	1—17 2	L 10/11	VI	27	3	2	4	9	4	1	1	Radu-V.	4
1458	1	K/L 11	VI	27	3	2	4	9	4	1	1	Radu-V.	4
1459	1—87 2—62	K 14/15	VI	30	3	4	4	9	4	6	1	Radu-V.	4
1460	1—69 2—66	K 14	VI	30	3	4	4	9	4	6	1	Radu-V.	4
1461	1—73 2—70	K 14	VI	30	3	4	4	9	4	6	1	Radu-V.	4
1462	1—17 2—28	K 13/14	VI	30	3	4	4	9	4	6	1	Radu-V.	4
1463	—	B 5	II	9	1	4	3	13	5	7	2	Cometa	1
1464	—	—	—	—	—	—	—	—	—	—	—	—	—
1465	5	M 11	VI	28	3	2	4	8	4	5	5	Radu-V.	4
1466	2—58	C/D 6	II	9	1	4	3	13	5	7	2	Cometa	1
1467	1—3 2—10	N 11	V	23	3	2	7	7	4	5	5	Radu-V.	4
1468	1—11 2—20	M 13	VI	29	3	4	4	8	4	5	5	Radu-V.	4
1469	1—5 2—8	M 13	VI	29	3	3	4	8	4	5	5	Radu-V.	4
1470	—	—	—	—	—	—	—	—	—	—	—	—	—
1471	—	—	—	—	—	—	—	—	—	—	—	—	—
1472	—	—	—	—	—	—	—	—	—	—	—	—	—
1473	1—19 2—50	I/K 3	III	Perif. 3	2	4	6	1	2	7	2	Cometa	2
1474	2—14	H/I 4	III	Perif. 3	1	3	6	15	2	7	2	Cometa	1
1475	—	—	—	—	—	—	—	—	—	—	—	—	—
1476	1—53 2—48	O 12/13	VI	28	3	3	7	7	4	5	5	Radu-V.	4

*) Reprezintă No. total al împărţirilor respective.

www.dacoromanica.ro

No. curent	DENUMIREA	Categoria	DIRECŢIA în care se află strada
1477	Morilor	fund.	Fabrica Lemaître .
1478	Moroiu (fostă Morfeu) . . .	stradă	Mitropolia . .
1479	Mosaică	fund.	Morga . . .
1480	Moş Ajun (fostă Caracaş III). .	stradă	Rahovei-Măgurele .
1481	Moş Ajun	fund.	Rahovei-Măgurele .
1482	Moşilor	calea	Piaţa Mare — Halele Centrale . . .
	idem	„	idem
	idem	„	Piaţa Sfi. Gheorghe
	idem	„	idem
	idem	„	idem
	idem	„	idem
	idem	„	Biserica Armenească
	idem	„	idem
	idem	„	idem
	idem	„	Foişorul de Foc
	idem	„	idem
	idem	„	idem
	idem	„	Bariera Moşilor
	idem	„	idem
1483	Moşilor	târgul	Bariera Moşilor .

No. curent	Numerotaţia Caselor	Locul pe plan	Inspect. de Poliţie = Subcentru Milit. Teritorial VI *)	Circ. de Poliţie = Circ. Milit. Teritor. 38 *)	Sector Com. 3 *)	Ocol. Comun. 4 *)	Ocol. Judecăt 7 *)	Circ. Medic. 15 *)	Sect. Veterin. 5 *)	Perc. Fiscală 9 *)	Perc. Comun. 5 *)	Post de Pompieri 5 *)	Sect. Case Mes. 5 *)
1477	1—3	O 12	VI	28	3	3	7	7	4	5	5	Radu-V.	4
1478	1—23 2—28	I 10/11	I	3	1	2	4	11	5	1	1	Centrala	5
1479	1—3 2—8	N 11	V	23	3	2	7	7	4	5	5	Radu-V.	4
1480	1—31 2—40	F 13	I	Perif. 1	1	4	4	11	5	6	1	Bul. Elis.	5
1481	1—9 2—18	F 13	I	Perif. 1	1	4	4	11	5	6	1	Bul. Elis.	5
1482	1—3	M 9	VI	26	2	1	7	4	3	1	1	Centrala	5
	5—23 2—30	M 9	VI	26	2	1	7	4 5	3	4	5	Centrala	5
	25—35 32—48	M 9	VI	26	2	1	7	4 5	3	4	5	Centrala	3
	37—4[illegible]	M 9	VI	11	2	1	5	4	3	4	4	Centrala	3
	43—59 50-86	M 9	III	11	2	1	5	4 5	3	4	4	Centrala	2 3
	61—69 88—94	M 9	III	11	2	1	5	4 5	3	4	5	Centrala	2 3
	71—95 96—118	M 8	III	11	2	1	5	4	3	4	5	Centrala	2 3
	97—103 120—128	M 8	III	11	2	1	5	3 4	3	4	5	Centrala	2 3
	105—147 130—172	N 8	III	11	2	1	5	3 4	3	4	4	Foişorul	2 3
	149—215 174—220	N 7	IV	16	2	1	2 5	3 4	3	4	4	Foişorul	2 3
	217-241 222—262	O 7	IV	16	2	1	2 5	3 4	3	4	4	Foişorul	2 3
	243—271 264—294	O 7	IV	16	2	1	2 5	3 4	3	4	5	Foişorul	2 3
	273—369 296 348	O 6	IV	17	2	2	2 5	3 4	3	4	5	Cometa	2 3
	371—411 350—414	P 5	IV	17	2	2	2 5	3 4	3	4	5	Cometa	3 2
1483	—	P 5	IV	20	2	3	5	4	3	8	4	Cometa	3

*) Reprezintă No. total al împărţirilor respective.

www.dacoromanica.ro

No. curent	DENUMIREA	Categoria	DIRECŢIA în care se află strada
1484	Moşilor Câmpul (vezi Câmpul Moşilor)	stradă	—
1485	Moţilor	stradă	Fabrica Lemaitre .
1486	Mucenici Becheru . . .	stradă	Ferentari — Câmpul Veseliei . . .
1487	Mucius Scevola	fund.	Bragadiru . . .
1488	Mugur Mugurel	stradă	Fabrica Lemaitre .
1489	Munteanu	stradă	Şoseaua Chiseleff .
1490	Munteanu I (vezi Caragea) . .	stradă	—
1491	Munteanu II (vezi Calimachi) . .	stradă	—
1492	Munteanu III (vezi Tugomir Voivod)	stradă	—
1493	Murelor (vezi Duzelor) . . .	stradă	—
1494	Murgului	şoseaua	Barlera Dudeşti—Cim. Isvorul Nou . .
1495	Muşat R.	stradă	Ferentari — Câmp. Veseliei . . .
1496	Musca Maria (vezi Maria Musca)	stradă	—
1497	Muzelor	stradă.	Mitropolia. .
	N		
1498	Nache Const. (vezi Const. Nache)	stradă	
1499	Nae Dumitrescu	stradă	Ferentari — Câmpul Veseliei . .
1500	Nae al Liţei	stradă	Rahovei Măgurele .
1501	Nae Popescu	stradă	Crângaşi . . .
1502	Nanu Popa (vezi Popa Nan) . .	stradă	

No. curent	Numerotaţia Caselor	Locul pe plan	Insp. de Poliţie = Subcentru Milit. Teritorial VI *)	Circ. de Poliţie = Circ. Milit. Teritor. 86 *)	Sector Com. 3 *)	Ocol. Comun. 4 *)	Ocol. Judecăt. 7 *)	Circ. Medic. 15 *)	Sect. Veterin. 5 *	Perc. Fiscală 9 *)	Perc. Comun. 5 *)	Post de Pompieri 5 *)	Sect. Case Mes. 5 *)
1484	—	—	—	—	—	—	—	—	—	—	—	—	—
1485	2	P 13/14	VI	Perif. 6	3	4	7	7	4	9	5	Radu-V.	4
1486	14—22	H 15	VI	30	3	4	4	10	4	6	1	Radu-V.	5
1487	—	I 11	I	4	1	3	4	11	5	6	1	Centrala	5
1488	2	O 12	VI	28	3	3	7	7	4	9	5	Radu-V	4
1489	1—5 2—4	H/I 2	III	Perif. 3	1	4	6	1	2	7	2	Cometa	2
1490	—	—	—	—	—	—	—	—	—	—	—	—	—
1491	—	—	—	—	—	—	—	—	—	—	—	—	—
1492	—	—	—	—	—	—	—	—	—	—	—	—	—
1493	—	—	—	—	—	—	—	—	—	—	—	—	—
1494	—	T/U 11	V	Perif. 5	3	4	7	6	3	9	5	Radu-V.	3
1495	2—14	H 15	VI	30	3	4	4	10	4	6	1	Radu-V.	5
1496	—	—	—	—	—	—	—	—	—	—	—	—	—
1497	1—35 2—26	L 11	VI	27	3	2	4	9	4	1	1	Radu-V.	4
1498	—	—	—	—	—	—	—	—	—	—	—	—	—
1499	1—35 2—38	H/I 15	VI	30	3	4	4	10	4	6	1	Radu-V.	5
1500	1—39 2—46	H 13	VI	30	3	4	4	10	4	6	1	Radu-V.	5
1501	1—3	C 4	II	9	1	4	3	13	5	7	2	Cometa	1
1502	—	—	—	—	—	—	—	—	—	—	—	—	—

*) Reprezintă No. total al împărţirilor respective.

www.dacoromanica.ro

No. curent	DENUMIREA	Categoria	DIRECŢIA în care se află strada
1503	Năstăsescu	alee	Grădina Icoanei .
1504	Năsturei.	fund.	Radu-Vodă—Bis. Bucur
1505	Năsturel Herăscu (vezi General Herăscu Năsturel)	stradă	—
1506	Natalia	fund.	Grozăveşti — Cărămidari-de Sus . .
1507	N. Creţulescu (vezi Creţulescu N. Dr.)	stradă	—
1508	Neacşu Bogdan	stradă	Cimitir. Ghencea — Regt. 27/2 Obuz. .
1509	Neatârnărei (vezi Mărăşeşti) .	bulev.	—
1510	Nedelcu Gh. (vezi Gheorghe Nedelcu).	fund.	—
1511	Negel Locot. (vezi Locotenent Negel)	stradă	—
1512	Negoiu	stradă	Bariera Dudeşti — Gura Lupului . .
1513	Negri Cost. (vezi Costache Negri)	stradă	—
1514	Negru-Vodă	stradă	Morga . . .
	idem	„	idem
1515	Negru-Vodă	fund.	Morga . . .
1516	Negulescu, Ştefan (vezi Ştefan Negulescu)	stradă	—
1517	Negustori	stradă	Biserica Mântuleasa .
	idem	„	idem
1518	Neptun (vezi Luigi Cazavilan) .	stradă	—
1519	Nerone	stradă	Mitropolia . .
1520	Nerva Traian	strada	Fabrica Lemaître .
	idem	„	Bariera Dudeşti .
1521	Nestor Logofătul (vezi Logofătul Nestor)	stradă	—

No. curent	Numerotaţia Caselor	Locul pe plan	Inspect. de Poliţie = Subcentru Milit. Teritorial VI *)	Circ. de Poliţie = Circ. Milit. Teritor. Circ. 36 *)	Sector. Com. 3 *)	Ocol. Comun. 4 *)	Ocol. Judecăt. 7 *)	Circ. Medic. 15 *)	Sect. Veterin. 5 *)	Perc. Fiscală 9 *)	Perc. Comun. 5 *)	Post de Pompieri 5 *)	Sect. Case Mes. 5 *)
1503	1—7 2—8	L 6	III	13	2	2	2	2	2	3	3	Cometa	2
1504	1—3 2—8	N 11/12	VI	28	3	2	4	8	4	5	5	Radu-V.	4
1505	—	—	—	—	—	—	—	—	—	—	—	—	—
1506	21—23	D 7	II	9	1	4	3	13	5	7	2	Bul. Elis.	5
1507	—	—	—	—	—	—	—	—	—	—	—	—	—
1508	1—17 2—18	E 11	I	Perif. 1	1	4	1	12	5	6	1	Bul. Elis.	5
1509	—	—	—	—	—	—	—	—	—	—	—	—	—
1510	—	—	—	—	—	—	—	—	—	—	—	—	—
1511	—	—	—	—	—	—	—	—	—	—	—	—	—
1512	—	R 10/11	V	25	3	4	7	6	3	9	5	Radu-V.	3
1513	—	—	—	—	—	—	—	—	—	—	—	—	—
1514	1—37 2—10	M 10	VI	26	3	2	7	8	4	5	5	Radu-V.	4
	39—45 12—38	M 10	VI	26	3	2	7	7	4	5	5	Radu-V.	4
1515	7—29	M 10	VI	26	3	2	7	8	4	5	5	Radu-V.	4
1516	—	—	—	—	—	—	—	—	—	—	—	—	—
1517	1—19 2—22	M/N 8	V	21	3	2	5	4 5	3	4	4	Centrala	3
	21—35 24—36	N 8	V	21	3	2	5	4 5	3	4	4	Foişorul	3
1518	—	—	—	—	—	—	—	—	—	—	—	—	—
1519	—	L 10	I	1	1	1	4	10	5	1	1	Centrala	5
1520	1—53 2—60	N 11/12	VI	28	3	2	7	7	4	5	5	Radu-V.	4
	55—117 62—144	O 10/11	V	23	3	2	7	7	4	5	5	Radu-V.	4
1521	—	—	—	—	—	—	—	—	—	—	—	—	—

*) Reprezintă No. total al împărţirilor respective.

www.dacoromanica.ro

No. curent	DENUMIREA	Categoria	DIRECŢIA în care se află strada
1522	N. Hârjău (vezi Inginer N. Hârjău)	fundătură	—
1523	Nic. Anghel	stradă	Cimitir. Şerban-Vodă . (Belu) . . .
1524	Nicolae Bălcescu (fostă Primăverei)	stradă	Piaţa Romană . .
1525	Nic. Bicheru	stradă	Ferentari — Câmpul Veseliei . . .
1526	Nicolae Densuşeanu . . .	stradă	Gura Lupului — Raion
1527	Nicolae Filimon (fostă Belvedere Grant)	stradă	Regia M. S. Grant .
1528	Nicolae Golescu (fostă Poşta Veche)	stradă	Palatul Regal . . .
	idem	„	idem
1529	Nicolae Ionescu (vezi Ionescu Nicolae)	stradă	—
1530	Nicolae Jigniţa (vezi Sf. Nicolae Jigniţa)	stradă	—
1531	Nicolae Merişeanu	stradă	Grozăveşti — Cărămidarii-de-Sus . .
1532	Nicolae Popa (vezi Popa Nicolae) .	stradă	—
1533	Nicolae Şelari (vezi Sf. Nicolae Şelari).	stradă	—
1534	Nicolae Şerban	stradă	Giuleşti . . .
1535	Nicolae Sf. (vezi Sf. Nicolae) .	stradă	—
1536	Nicolae Ţone	stradă	Giuleşti . . .
1537	Nicopoli (Loc. Eftine) . . .	stradă	Cimitirul Şerban-Vodă (Belu) . . .
1538	Nicu Dobrin	stradă	Cotroceni . . .
1539	Nicu Dorobanţu	stradă	Crângaşi . . .
1540	Nicu Filipescu (fostă Scaune) .	stradă	—
1541	Nicu Florea (vezi Frosa Sarandi)	stradă	—

No. curent	Numerotaţia Caselor	Locul pe plan	Inspect. de Poliţie = Subcentru Milit. Teritorial VI *)	Circ. de Poliţie = Circ. Milit. Teritor. 36 *)	Sector. Com. 3 *)	Ocol. Comun. 4 *)	Ocol. Judecăt. 7 *)	Circ. Medic. 15 *)	Sect. Veterin. 5 *)	Perc. Fiscală 9 *)	Perc. Comun. 5 *)	Post de Pompieri 5 *)	Sect. Case Mes. 5 *)
1522	—	—	—	—	—	—	—	—	—	—	—	—	—
1523	1—21 2—22	K 16	—	de Comuna Şerban-Vodă									
1524	1—45 2—48	K 6	III	14	2	1	6	1	2	3	3	Cometa	1
1525	7—10	H 15	VI	30	3	4	4	10	4	6	1	Radu-V.	5
1526	2	R/S 10	V	24	3	4	7	6	3	9	5	Radu-V.	3
1527	1—73 2—80	C/D 4	II	9	1	4	3	13	5	7	2	Cometa	1
1528	1—5 2—8	L 7	III	14	2	1	2	1	2	3	3	Centrala	1
	7—11 b. 10—26	K/L 7	III	14	2	1	6	1	2	3	3	Centrala	1
1529	—	—	—	—	—	—	—	—	—	—	—	—	—
1530	—	—	—	—	—	—	—	—	—	—	—	—	—
1531	1—13 2—14	C 6/7	II	9	1	4	3	13	5	7	2	Bul. Elis.	5
1532	—	—	—	—	—	—	—	—	—	—	—	—	—
1533	—	—	—	—	—	—	—	—	—	—	—	—	—
1534	1—51 2—50	C 2	—	de Cătunul Principele Carol									
1535	—	—	—	—	—	—	—	—	—	—	—	—	—
1536	1—19 2—22	C 3	—	de Cătunul Principele Carol									
1537	1—23 2—24	L 14	VI	29	3	4	4	8	4	6	1	Radu-V.	4
1538	1—31	E 10	I	Perif. 1	1	4	1	12	5	6	1	Bul. Elis.	5
1539	1—27 2—20	D 4	II	9	1	4	3	13	5	7	2	Cometa	1
1540	1—69 2—62	L7/M8	III	12	2	1	2	2	2	3	3	Centrala	2
1541	—	—	—	—	—	—	—		—	—	—	—	—

*) Reprezintă No. total al împărţirilor respective.

www.dacoromanica.ro

No. curent	DENUMIREA	Categoria	DIRECŢIA în care se află strada
1542	Nicu lui Florea (vezi Ştefan Iulian)	stradă	—
1543	Niculcea	stradă	Filantropia . .
1544	Nicuşor	stradă	Gara Dealul Spirei .
1545	Nifon	stradă	Filaret — Parcul Carol
1546	Nirescher	pasag.	Piaţa Mare — Halele Centrale . .
1547	Nisipari	stradă	Piaţa Romană . .
1548	Nistrului (fostă Hagianoff III) .	fundătură	Bariera Griviţei . .
1549	Niţă Lăptaru (Spătaru) . .	fundătură	Bariera Griviţei . .
1550	Niţă Popa Ion	stradă	Cimitir. Ghencea — Regt. 27/2 Obuz. .
1551	Nordului	stradă	Grădina Icoanei .
1552	Nordului	intrarea	Cismigiu . . .
1553	Norilor	stradă	Lânăriei . . .
1554	Nou (vezi Dacia)	bulev.	—
1555	Nouă (vezi Edgard Quinet) . .	stradă	—
1556	Nouă (vezi Mitropolit. Veniamin Costache)	stradă	—
1557	Nouă Abator. (vezi Abatorului, Nouă)	stradă	—
1558	Numa Pompiliu . . .	stradă	Ministerul de Finanţe

No. curent	Numerotaţia Caselor	Locul pe plan	Inspect. de Poliţie = Subcentru Milit. Teritorial VI *)	Circ. de Poliţie = Circ. Milit. Teritor. 36 *)	Sector. Com. 3 *)	Ocol. Comun. 4 *)	Ocol. Judecăt. 7 *)	Circ. Medic. 15 *)	Sect. Veterin. 5 *)	Perc. Fiscală 9 *)	Perc. Comun. 5 *)	Post de Pompieri 5 *)	Sect. Case Mes. 5 *)
1542	—	—	—	—	—	—	—	—	—	—	—	—	—
1543	1—49 2—58	G 3	II	10	1	4	6	15	2	7	2	Cometa	1
1544	1—27 2—20	F 10/11	I	5	1	4	1	12	5	6	1	Bul. Elis.	5
1545	1—41 2—46	K 11/12	VI	30	3	3	4	10	4	1	1	Radu-V.	5
1546	—	L 10	I	1	3	1	4	10	1	1	1	Centrala	5
1547	1—31 2—34	K/L 5	III	15	2	2	6	1	2	3	3	Cometa	2
1548	1—32 2—28	F 4	II	10	1	4	6	14	2	2	2	Cometa	1
1549	1—13 2—6	E 4	II	Perif. 2	1	4	6	14	2	7	2	Cometa	1
1550	1—13 2—30	D,E 13	I	Perif. 1	1	4	4	11	5	6	1	Bul. Elis.	5
1551	1—11 2—12	M 6	III	13	2	2	2	2	3	3	3	Cometa	2
1552	1—3 2	K 7/8	II	6	1	1	3	14	2	3	3	Centrala	1
1553	1—13 2—16	M/N 13	VI	29	3	3	4	8	4	5	5	Radu-V.	4
1554	—	—	—	—	—	—	—	—	—	—	—	—	—
1555	—	—	—	—	—	—	—	—	—	—	—	—	—
1556	—	—	—	—	—	—	—	—	—	—	—	—	—
1557	—	—	—	—	—	—	—	—	—	—	—	—	—
1558	1—23 2—30	7	II	6	1	1	3	15	2	2	2	Centrala	1

*) Reprezintă No. total al împărţirilor respective.

www.dacoromanica.ro

No. curent	DENUMIREA	Categoria	DIRECŢIA în care se află strada
	O		
1559	Obădată	stradă	Bariera Dudeşti . .
1560	Obedenaru Dr. (vezi Dr. Obedenaru)	stradă	—
1561	Obor (vezi Gărei Obor) . . .	şoseaua	—
1562	Oborul Nou	stradă	Oborul de Vite . .
1563	Oborul de Vite	stradă	Oborul de Vite. .
1564	Occidentului	piaţă	Hala Griviţa—Matache Măcelaru . .
1565	Occidentului (vezi Basarabia) .	stradă	—
1566	Ocolului	stradă	Romană colţ cu Viitorului . . .
1567	Octa Ganea	stradă	Tei . . . .
1568	Octavian	stradă	Fabrica Lemaître .
1569	Odoarei	stradă	Bragadiru . . .
1570	Odobescu, Alex. (vezi Alex. Odobescu)	stradă	—
1571	Oiţă Marin (vezi Marin Oiţă) .	stradă	—
1572	Oiţelor	stradă	Biserica Sf. Spiridon (Şerban-Vodă) .
1573	Oituz (fostă Covaci) . . .	stradă	Piaţa Mare — Halele Centrale . .
1574	Olari	stradă	Foişor de Foc . .
	idem	„	idem
	idem	„	idem
1575	Olaru. Zamfir (vezi Zamfir Olaru)	fund.	—
1576	Olimpului	stradă	Mitropolia . . .
1577	Oltarului	stradă	Foişor de Foc . .

No. curent	Numerotaţia Caselor	Locul pe plan	Inspect. de Poliţie = Subcentru Milit. Teritorial VI *	Circ. de Poliţie = Circ. Milit. Teritor. 36 *)	Sector. Com. 3 *)	Ocol. Comun. 4 *)	Ocol Judecăt. 7 *)	Circ Medic. 15 *)	Sect. Veterin. 5 *)	Perc. Fiscală 9 *)	Perc. Comun. 5 *)	Post de Pompieri 5 *)	Sect. Case Mes 5 *)
1559	1—9 2—8	O 12	VI	28	3	3	7	7	4	9	5	Radu-V.	4
1560	—	—	—	—	—	—	—	—	—	—	—	—	—
1561	—	—	—	—	—	—	—	—	—	—	—	—	—
1562	1—31 2—6	P 6	IV	20	2	3	5	4	3	8	4	Foişorul	3
1563	—	P 6	IV	17	2	3	5	4	3	8	4	Foişorul	3
1564	—	I 6	II	8	1	1	6	15	2	2	2	Cometa	1
1565	—	—	—	—	—	—	—	—	—	—	—	—	—
1566	1—15 2—28	N 5	IV	19	2	3	2	3	3	8	3	Cometa	2
1567	—	N 1	—	de Comuna Colentina									
1568	1—41 2—48	O 12/13	VI	28	3	3	7	7	4	5	5	Radu-V.	4
1569	1—7 2—26	H 12	VI	30	3	4	4	10	4	6	1	Radu-V.	5
1570	—	—	—	—	—	—	—	—	—	—	—	—	—
1571	—	—	—	—	—	—	—	—	—	—	—	—	—
1572	1—5 2—10	M 10/11	VI	27	3	2	4	8	4	5	5	Radu-V.	4
1573	1—19 2—24	L 9	VI	26	2	1	7	4	2	1	1	Centrala	5
1574	1—15 2—14	N/O 7	IV	16	2	2	5	4	3	4	4	Foişorul	3
	17—39 16—32	O 7	IV	17	2	2	5	4	3	4	4	Foişorul	3
	41—45 34—46	O 7	IV	17	2	3	5	4	3	4	5	Foişorul	3
1575	—	—	—	—	—	—	—	—	—	—	—	—	—
1576	1—65 2—86	L 11/12	VI	27	3	2	4	9	4	1	1	Radu-V.	4
1577	1—11 2—18	N/O 7	IV	16	2	2	2	3	3	4	4	Foişorul	2

*) Reprezintă No. total al împărţirilor respective.

www.dacoromanica.ro

No. curent	DENUMIREA	Categoria	DIRECŢIA în care se află strada
1578	Olteni	stradă	Biser. Sf. Vineri — Primăria . . .
	idem	„	Morga . . .
	idem	„	Biserica Dobroteasa .
1579	Olteni	stradă	Giuleşti . . .
1580	Oltenilor	stradă	Cimitirul Şerban-Vodă (Belu) . . .
1581	Oltenița (vezi Bucureşti-Oltenița) .	şoseaua	—
1582	Opanez	stradă	Tei . . . .
1583	Opler	alee	Opler — Şcoala Milit. Infant. . . .
1584	Oprescu Spirache (vezi Spirache Oprescu)	stradă	—
1585	Orăscu Alex. (vezi Alex. Orăscu) .	stradă	—
1586	Oraţiu	fundătură	Hala Griviţa—Matache Măcelaru . .
1587	Orero Col. (vezi Colonel Orero) .	dă	—
1588	Orfeu	stradă	Mitropolia . . .
1589	Orfeu	fundătură	Mitropolia . . .
1590	Orientului	stradă	Romană colţ cu Viitorului . . .
1591	Orlando (fostă Puţu de Piatră) .	stradă	Piaţa Victoriei (Capul Podului) . . .
1592	Orzari	stradă	Bariera Călăraşilor .
1593	Orzari Pre ung.	stradă	Bariera Călăraşilor .
1594	Orzari	fundătură	Bariera Călăraşilor .
1595	Oţetari	stradă	Batişte . . .
1596	Otetelişeanu	stradă	Palatul Regal — Teatrul Naţional .

No. curent	Numerotaţia Caselor	Locul pe plan	Inspect. de Poliţie = Subcentru Milit. Teritorial VI *)	Circ. de Poliţie = Circ. Milit. Teritor. 36 *)	Sector. Com. 3 *)	Ocol. Comun. 4 *)	Ocol. Judecăt 7 *)	Circ. Medic. 15 *)	Sect. Veterin. 5 *)	Perc. Fiscală 9 *)	Perc. Comun. 5 *)	Post de Pompieri 5 *)	Sect. Casel Mes. 5 *)
1578	1—23 2—32	N 10	V	21	3	2	7	6 7	4	5	5	Radu-V.	3
	23 b.— 35 34—48 b.	N 10	V	21	3	2	7	7	4	5	5	Radu-V.	3
	37—83 50—94	N 10/11	V	23	3	2	7	7	4	5	5	Radu-V.	4
1579	1—31 2—44	C 3	—	de Cătunul Principele Carol									
1580	—	M 17	—	de Comuna Şerban-Vodă									
1581	—	—	—	—	—	—	—	—	—	—	—	—	—
1582	—	N 2	IV	Perif. 4	2	4	2	3	3	8	3	Cometa	2
1583	—	G 10	I	3	1	4	1	12	5	6	1	Bul. Elis.	5
1584	—	—	—	—	—	—	—	—	—	—	—	—	—
1585	—	—	—	—	—	—	—	—	—	—	—	—	—
1586	1—9 2—14	H 6	II	7	1	1	3	14	2	2	2	Centrala	1
1587	—	—	—	—	—	—	—	—	—	—	—	—	—
1588	1—7 2—8	K/L 10	I	1	1	1	4	10	5	1	1	Bul. Elis.	5
1589	—	K/L 10	I	1	1	1	4	10	5	1	1	Bul. Elis.	5
1590	1—11 2—20	M/N 6		13	2	2	2	2	3	3	3	Cometa	2
1591	1—13 2—12	I 5	III	15	2	2	6	1	2	7	3	Cometa	1
1592	1—67 2—98	R/S 9	V	24	3	3	5	5	3	9	4	Foişorul	3
1593	65—67 86—92	S 9	V	24	3	3	5	5	3	9	4	Foişorul	3
1594	1—13 2—8	S 8/9	V	24	3	3	5	5	3	9	4	Foişorul	3
1595	1—9 2—8	M 7		12	2	2	2	2	3	3	3	Centrala	2
1596	1—5 2	K 8	II	6	1	1	3	15	2	3	3	Centrala	1

*) Reprezintă No. total al împărţirilor respective.

www.dacoromanica.ro

No. curent	DENUMIREA	Categoria	DIRECŢIA în care se află strada
1597	Ouatu	grop.	Câmpul Pleşoianu .
1598	Ovidiu (fost Fund. 11 Iunie) . .	Fundătură	Mitropolia . . .
1599	Oziris	fundătură	Hala Griviţa (Matache Măcelaru) . .
	P		
1600	Păcei (vezi Schitul Darvari) .	stradă	—
1601	Pache Protopopescu . . .	bulevard	Foişor de Foc . .
	idem	„	idem
	idem	„	Oborul de Vite . .
1602	Pache Protopopescu . . .	piaţă	Foişor de Foc . .
1603	Palade G. D. (fostă Sălcuţei) .	stradă	Romană colţ cu Viitorului . . .
	idem	„	idem
1604	Palas	stradă	Mitropolia . . .
1605	Palatul Cotroceni	intrare	Cotroceni . . .
1606	Palatul de Justiţie . . .	stradă	Mitropolia . . .
1607	Palatului	stradă	Palatul Regal . .
1608	Paleologu	stradă	Biserica Mântuleasa .
	idem	„	idem
1609	Pandele Dinu	stradă	Barlera Griviţei . .

No. curent	Numerotaţia Caselor	Locul pe plan	Inspect. de Poliţie = Subcentru Milit. Teritorial VI *)	Circ. de Poliţie = Circ. Milit. Teritor 38 *)	Sector Com. 3 *)	Ocol. Comun. 4 *)	Ocol. Judecăt 7 *)	Circ. Medic. 15 *)	Sect. Veterin. 5 *)	Perc. Fiscală 9 *)	Perc. Comun. 5 *)	Post de Pompieri 5 *)	Sect. Case Mes. 5 *)
1597	—	E/F 3	II	Perif. 2 10	1	4	6	15	2	7	2	Cometa	1
1598	1—9 2	H 12	VI	30	3	3	4	10	4	1	1	Radu-V.	5
1599	1—3 2—4	I 6	II	8	1	1	6	10	2	2	2	Cometa	1
1600	—	—	—	—	—	—	—	—	—	—	—	—	—
1601	1—19 2—24	O 7/8	IV	17	2	1	5	4	3	4	4	Foişorul	3
	21—45 26—58	O/P 7	IV	17	2	1	5	4 5	3	4	4	Foişorul	3
	47—137 60—162	P/R 7	IV	17	2	1	5	4 5	3	9	4	Foişorul	3
1602	—	O/S 7	IV	17	2	1	5	4 5	3	4	4	Foişorul	3
1603	1—23 2—28	N 6	IV	16	2	2	2	3	3	3	3	Cometa	2
	25 - 67 30—82	N/O 6	IV	16	2	2	2	3	3	4	4	Foişorul	2
1604	1 - 9 2 - 14	K 10	I	3	1	2	4	11	5	1	1	Centrala	5
1605	—	E 8/9	I	5	1	4	1	12	5	6	1	Bul. Elis.	5
1606	1—3 2	L 10	I	1	1	1	4	10	5	1	1	Centrala	5
1607	—	K 7	II	6	1	1	3	15	2	2	2	Centrala	1
1608	1—7 2—8	N 8	V	21	3	2	5	4	3	4	4	Foişorul	3
	9—29 10—32	N 8	V	21	3	2	5	5	3	4	4	Foişorul	3
1609	1—69	F 4	II	10	1	4	6	14	2	2	2	Centrala	1

*) Reprezintă No. total al împărţirilor respective.

www.dacoromanica.ro

No. curent	DENUMIREA	Categoria	DIRECŢIA în care se află strada
	Pandele Dinu	stradă	Bariera Griviţei . .
1610	Pandurilor	şoseaua	Gara Dealul Spirei .
1611	Pandurilor	stradă	Bariera Călăraşilor — Raion . . .
1612	Pandurilor	fundătură	Bariera Dudeşti—Raion
1613	Panduri (vezi Lupeasca Prelung.) .	stradă	—
1614	Panu Anton (vezi Anton Panu) .	stradă	—
1615	Pantelimon	şoseaua	Bariera Moşilor. .
	idem	„	Gara Obor . .
	idem	„	Pantelimon . .
	idem	„	idem
1616	Pantelimon	stradă	Foişor de Foc . .
1617	Pantelimon Biserica (vezi Biserica Pantelimon)	stradă	—
1618	Panu Anastase (vezi Anastase Panu)	stradă	—
1619	Papasoglu D. (vezi Locot. Colonel D. Papasoglu)	stradă	—
1620	Pânzari	stradă	Piaţa Mare — Halele Centrale. . .
1621	Papilian General (vezi Dr. Radovici)	stradă	—
1622	Paraschiva Gherghel . . .	stradă	Câmpul Pleşoianu .
1623	Paraschiva Marinescu . . .	stradă	Grozăveşti — Cărămidari-de-Sus . .
1624	Parcul Sportiv	drum spre	Şoseaua Chiseleff .
1625	Parfumului	stradă	Biserica Lucaci .
1626	Paris (fostă Doamnei) . . .	stradă	Universitatea . .
	idem	„	idem

No. curent	Numerotaţia Caselor	Locul pe plan	Inspect. de Poliţie = Subcentru Milit. Teritorial V. *)	Circ. de Poliţie = Circ. Milit. Teritor. 36 *)	Sector. Com. 3 *)	Ocol. Comun. 4 *)	Ocol. Judecăt. 7 *)	Circ. Medic. 15 *)	Sect. Veterin. 5 *)	Perc. Fiscală 9 *)	Perc. Comun. 5 *)	Post de Pompieri 5 *)	Sect. Case Mes. 5 *)
	71—93 2—92	F 4	II	10	1	4	6	14 15	2	7	2	Cometa	1
1610	1—101 2—34	F 10/11	I	5	1	4	1	12	5	6	1	Bul. Elis.	5
1611	1—37 2—40	R 9/10	V	25	3	3	7	6	3	9	5	Radu-V.	3
1612	—	R 10	V	25	3	3	7	6	3	9	5	Radu-V.	3
1613	—	—	—	—	—	—	—	—	—	—	—	—	—
1614	—	—	—	—	—	—	—	—	—	—	—	—	—
1615	1—11 2—14	P/R 5	IV	20	2	3	5	4	3	8	4	Cometa	3
	13—49 16—54	R/S 6	IV	20	2	3	5	4	3	8	4	Foişorul	3
	51—179 56—202	S/T 6	IV	20	2	4	5	4	3	9	4	Foişorul	3
	181—221 204—230	U/V 6	IV	20	2	4	5	4 5	3	9	4	Foişorul	3
1616	1—29 2—34	O 6/7	IV	17	2	3	5	4	3	4	4	Foişorul	3
1617	—	—	—	—	—	—	—	—	—	—	—	—	—
1618	—	—	—	—	—	—	—	—	—	—	—	—	—
1619	—	—	—	—	—	—	—	—	—	—	—	—	—
1620	1—15 2—16	L/M 9	VI	26	2	1	7	4	3	4	5	Centrala	5
1621	—	—	—	—	—	—	—	—	—	—	—	—	—
1622	130	F 2	II	Perif. 2	1	4	6	15	2	7	2	Cometa	1
1623	1—17 2—20	D 6/7	II	9	1	4	3	13	5	7	2	Bul. Elis.	5
1624	—	G 1	III	Perif. 3	1	4	6	15	2	7	2	Cometa	1
1625	1—35 2—28	O 9/10	V	22	3	2	5	6	3	5	5	Radu-V.	3
1626	1—13 2—10	L 9	III	11	2	1	1	2 11	2	1	2	Centrala	1
	15—27 12—20	L 9	III	11	2	1	1	2 3	2	4	5	Centrala	1

*) Reprezintă No. total al împărţirilor respective.

www.dacoromanica.ro

No. curent	DENUMIREA	Categoria	DIRECŢIA în care se află strada
1627	Parlamentului	stradă	Cismigiu . . .
1628	Părului	stradă	Bariera Dudeşti—Cim. Isvorul Nou . .
1629	Părului	fundătură	Bariera Dudeşti—Cim. Isvorul Nou . .
1630	Părului I	fundătură	Bariera Dudeşti—Cim. Isvorul Nou . .
1631	Părului II	fundătură	Bariera Dudeşti - Cim. Isvorul Nou . .
1632	Părului III	fundătură	Bariera Dudeşti—Cim. vorul Nou . .
1633	Pârvu I	stradă	Cătunul Griviţa .
1634	Pascal	stradă	Bariera Dudeşti—Via Stravoica . .
1635	Păsculescu	stradă	Colentina . . .
1636	Pasteur Dr. (vezi Dr. Pasteur) .	stradă	—
1637	Păstorului	stradă	Biserica Sf. Spiridon (Şerban Vodă) .
1638	Pasului	stradă	Biserica Armenească.
1639	Pătraşcu-Vodă	stradă	Piaţa Sf. Gheorghe .
1640	Patria	stradă	Piaţa Mare — Halele Centrale . .
1641	Paulescu Alex. (vezi Locot. Paulescu Alexandru)	stradă	—
1642	Paulina	stradă	Gara Dealul Spirei .
1643	Păun Popescu	fundătură	Romană colţ cu Viitorului . .
1644	Păunaşul Codrilor	stradă	Ferentari — Câmpul Veseliei . . .
1645	Păunilor (vezi Transilvania) . .	stradă	—
1646	Pelerinilor	stradă	Arsenalul . . .

No. curent	Numerotaţia Caselor	Locul pe plan	Inspect. de Poliţie = Subcentru Milit. Teritorial VI *)	Circ. de Poliţie = Circ. Milit. Teritor 38 *)	Sector. Com. 3 *)	Ocol. Comun. 4 *)	Ocol. Judecăt. 7 *)	Circ. Medic. 15 *)	Sect. Veterin. 5 *)	Perc. Fiscală 9 *)	Perc. Comun. 5 *)	Post de Pompieri 5 *)	Sect. Cas. Mes. 5 *)
1627	2	K 8/9	I	2	1	1	1	13	2	1	1	Centrala	1
1628	1—37 2—30	S/T 11	V	Perif. 5	3	4	7	6	3	9	5	Radu-V.	3
1629	1—51 2—40	T 11/12	V	Perif. 5	3	4	7	6	3	9	5	Radu-V.	3
1630	—	S/T 11	V	Perif. 5	3	4	7	6	3	9	5	Radu-V.	3
1631	—	T 11	V	Perif. 5	3	4	7	6	3	9	5	Radu-V.	3
1632	—	T 11	V	Perif. 5	3	4	7	6	3	9	5	Radu-V.	3
1633	1—61 2—32	E 2	—	de Cătunul Griviţa									
1634	1—49 2—54	R 11	V	25	3	4	7	6	3	9	5	Radu-V.	3
1635	1—61 2—54	P/R 2	IV	Perif. 4	2	4	2	3	3	8	4	Cometa	2
1636	—	—	—	—	—	—	—	—	—	—	—	—	—
1637	1—7 2—20	M 11	VI	27	3	2	4	8	4	5	5	Radu-V.	4
1638	1—5 2—8	N 7	IV	16	2	2	2	3	3	4	4	Foişorul	2
1639	1—29 2—24	M 9	III	11	2	1	5	3	3	4	4	Centrala	2
1640	1—15 2—18	M 9	VI	26	3	1	7	5	4	4	5	Centrala	5
1641	—	—	—	—	—	—	—	—	—	—	—	—	—
1642	1—23 2—24	F 11	I	5	1	4	1	12	5	6	1	Bul. Elis.	5
1643	100—102	O 5	IV	18	2	3	2	3	3	8	3	Cometa	2
1644	1—13 2—64	H/I 15	VI	30	3	4	4	10	4	6	1	Radu-V.	5
1645	—	—	—	—	—	—	—	—	—	—	—	—	—
1646	—	I 10	I	3	1	2	1	12	5	2	2	Bul. Elis.	5

*) Reprezintă No. total al împărţirilor respective.

www.dacoromanica.ro

No. curent	DENUMIREA	Categoria	DIRECŢIA în care se află strada
1647	Peleş	pasag.	Romană colţ cu Viltorului . . .
1648	Peleş	fund.	Herăstrău . . .
1649	Peleş (Floreasca)	fund.	Floreasca . . .
1650	Peneş Curcanul	drum	Fabrica Lemaître .
1651	Penitenciarului	şoseaua	Inchisoarea Văcăreşti
1652	Pensionatului (vezi Vasile Boerescu)	stradă	—
1653	Pensionatului	stradă	Universitatea . . .
1654	Pericle Gheorghiu . . .	stradă	Cimitirul Şerban-Vodă (Belu) . . .
1655	Pescari	stradă	Hala Traian . .
1656	Petrache Poenaru . . .	stradă	Rahovei-Măgurele .
1657	Petre Adam Manole (vezi Adam Manole Petre)	stradă	—
1658	Petre Carp (vezi Căpitan Petre Carp)	stradă	—
1659	Petre Ciobanu	stradă	Crângaşi . . .
1660	Petre (Petrache) Dumitrescu (zis şi Prinţul Ferdinand) . . .	stradă	Crângaşi . . .
1661	Petre Dumitrescu (vezi Cahul) .	stradă	—
1662	Petre Ispirescu (fostă Caracaşi) .	stradă	Rahovei—C. Ghencea—Rgt. 27/2 Obuz. ..
1663	Petre Popa (vezi Popa Petre) .	stradă	—
1664	Petre Popescu	stradă	Crângaşi . . .
1665	Petre Sf. (vezi Sf. Petre) . .	stradă	—
1666	Petrescu I	stradă	Pantelimon . .
1667	Petrescu II	stradă	Pantelimon . .
1668	Petrescu III	stradă	Pantelimon . .
1669	Petrescu IV	stradă	Pantelimon . .

No. curent	Numerotaţia Caselor	Locul pe plan	Inspect. de Poliţie = Sebcentru Milit. Teritorial. VI *)	Circ. de Poliţie = Circ. Milit. Teritor. 86 *)	Sector. Com. 3 *)	Ocol. Comun. 4 *)	Ocol. Judecăt. 7 *)	Circ. Medic. 15 *)	Sect. Veterin. 5 *)	Perc. Fiscală 9 *)	Perc. Comun. 5 *)	Post de Pompieri 5 *)	Sect. Cas. Mes. 5 *)
1647	1—7 2—8	O 6	IV	16	2	2	2	3	3	4	4	Foişorul	2
1648	—	I 1	III	Perif. 3	1	4	6	1	2	7	2	Cometa	2
1649	1—31	L 3/4	III	Perif. 3	2	4	2	2	2	8	3	Cometa	2
1650	6	P 13/14	IV	Perif. 6	3	4	7	7	4	9	5	Radu-V.	4
1651	—	P/R 16	VI	Perif. 6	3	4	4	8	4	9	5	Radu-V.	4
1652	—	—	—	—	—	—	—	—	—	—	—	—	—
1653	1	L 8	III	11	2	1	5	2	2	3	3	Centrala	2
1654	1—59 2—52	I/K 15	VI	30	3	4	4	9	4	6	1	Radu-V.	4
1655	1 b.—7 2—6	P 9	V	22	3	3	5	6	3	9	5	Radu-V.	3
1656	1—15 2—16	G 13	I	Perif 1	1	4	4	11	5	6	1	Bul. Elis.	5
1657	—	—	—	—	—	—	—	—	—	—	—	—	—
1658	—	—	—	—	—	—	—	—	—	—	—	—	—
1659	1—19 2—36	D 4	II	9	1	4	3	13	5	7	2	Cometa	1
1660	1—51 2—48	C 4	—	de Cătunul Principele Carol									
1661	—	—	—	—	—	—	—	—	—	—	—	—	—
1662	1—81 2—42	E/F 13	I	Perif. 1	1	4	4	11	5	6	1	Bul. Elis.	5
1663	—	—	—	—	—	—	—	—	—	—	—	—	—
1664	1—23 2—18	B 4	II	9	1	4	3	13	5	7	2	Cometa	1
1665	—	—	—	—	—	—	—	—	—	—	—	—	—
1666	1 2—4	V 6	IV	20	2	4	5	4	3	4	4	Foişorul	3
1667	1—7 2—6	V 6	IV	20	2	4	5	4	3	4	4	Foişorul	3
1668	1—11 2—10	V 6	IV	20	2	4	5	4	3	4	4	Foişorul	3
1669	1—17 2—14 b.	V 6	IV	20	2	4	5	4	3	4	4	Foişorul	3

*) Reprezintă No. total al împărţirilor respective.

www.dacoromanica.ro

No. curent	DENUMIREA	Categoria	DIRECŢIA în care se află strada
1670	Petrescu V	stradă	Pantelimon . .
1671	Petrescu VI	stradă	Pantelimon . .
1672	Petrescu VII	stradă	Pantelimon . .
1673	Petrescu Alecu (vezi Alecu Petrescu)	fund.	—
1674	Petrescu Dr. Zah. (vezi General Dr. Z. Petrescu)	stradă	—
1675	Petru Rareş	stradă	Gara de Nord . .
1676	Pherichide Elena (vezi Elena Pherichide)	stradă	—
1677	Piaţa Amzei (vezi Amzei Piaţa) .	stradă	—
1678	Piaţa Amzei (vezi Amzei Piaţa) .	piaţă	—
1679	Piaţa Mare (vezi Ghica-Vodă) .	piaţa	—
1680	Pictorul Grigorescu (fostă Modei) .	stradă	Palatul Regal . .
	idem	„	idem
1681	Pielari	fund.	Radu-Vodă — Biserica Bucur . . .
1682	Pieptănarilor	stradă	Cimit. Şerban-Vodă (Belu) . . .
1683	Pietăţei	stradă	Piaţa Romană . .
	idem	„	idem
1684	Pietăţei	fund.	Piaţa Romană . .
1685	Pieţei	fund.	Tei . . . .
1686	Pipăilă (vezi Gropile Pipăilă) . .	grop.	—
1687	Pirotechniei	splai	Grozăveşti — Cărămidarii-de-Sus . .
1688	Piscului	calea	Abatorul — Inchisoarea Văcăreşti . .
	idem	„	idem

No. curent	Numerotaţia Caselor	Locul pe plan	Inspect. de Poliţie = Subcentru Milit. Teritorial VI *	Circ. de Poliţie = Circ. Milit. Teritor. 38 *)	Sector. Com. 3 *)	Ocol. Comun. 4 *)	Ocol. Judecăt. 7 *)	Circ. Medic. 15 *)	Sect. Veterin. 5 *)	Perc. Fiscală 9 *)	Perc. Comun. 5 *)	Post de Pompieri 5 *)	Sect. Cas. Mes. 5 *)
1670	1—19 2—24	V 6	IV	20	2	4	5	4	3	4	4	Foişorul	3
1671	—	V 6	—	de Comuna Pantelimon									
1672	—	V 6	—	de Comuna Pantelimon									
1673	—	—	—	—	—	—	—	—	—	—	—	—	—
1674	—	—	—	—	—	—	—	—	—	—	—	—	—
1675	1—15 2—10	F/G 5	II	8	1	3	6	14	2	7	2	Cometa	1
1676		—	—	—	—	—	—	—	—	—	—	—	—
1677	—	—	—	—	—	—	—	—	—	—	—	—	—
1678	—	—	—	—	—	—	—	—	—	—	—	—	—
1679	—	—	—	—	—	—	—	—	—	—	—	—	—
1680	1—11 2—18	K 7	II	6	1	1	6	15	2	3	3	Centrala	1
	20—22	K 7	II	6	1	1	3	15	2	3	3	Centrala	1
1681	—	M/N 11	VI	28	3	2	4	8	4	5	5	Radu-V.	4
1682	1—25 2—8	K 15/16	VI	30	3	4	4	9	4	6	1	Radu-V.	4
1683	1—3 b. 2	K 5	III	15	2	2	6	1	2	3	3	Cometa	2
	5—29 4—26	K 5	III	15	2	3	6	1	2	3	3	Cometa	2
1684	23	K 5	III	15	2	3	6	1	2	3	3	Cometa	2
1685	1—11 2—18	O 3	IV	Perif. 4	2	4	2	3	3	8	3	Cometa	2
1686	—	—	—	—	—	—	—	—	—	—	—	—	—
1687	2—56	C/D 6	II	9	1	4	3	13	5	7	2	Bul. Elis.	5
1688	1—53 2—52	N 13/14	VI	29	3	3	4	8	4	9	5	Radu-V.	4
	55—63 54—80	N 15/16	VI	29	3	4	4	8	4	9	5	Radu-V.	4

*) Reprezintă No. total al împărţirilor respective.

www.dacoromanica.ro

No. curent	DENUMIREA	Categoria	DIRECŢIA în care se află strada
1689	Pitagora	stradă	Morga . . .
1690	Pitar-Moşi (fostă Eugeniu Carada)	stradă	Grădina Icoanei .
1691	Pitiş	stradă	Gura Lupului — Raion
1692	Pizone Ing. (vezi Inginer Pizone) .	stradă	—
1693	Plăcerei	stradă	Biserica Armenească.
1694	Plăcintei	stradă	Floreasca . . .
1695	Plângerei Valea (vezi Valea Plângerei)	valea	—
1696	Plantelor	stradă	Biserica Mântuleasa .
	idem	„	Foişorul de Foc .
	idem	„	idem
	idem	„	idem
1697	Plantelor	ulicioară	Foişorul de Foc .
1698	Pleşoianu-Tei (vezi Sf. Petre) .	gropi	—
1699	Pleşoianu Col. (vezi Colonel Pleşoianu)	stradă	—
1700	Pleşoianu Grig. (vezi Grigore Pleşoianu)	stradă	—
1701	Pleşoianu Virgiliu (vezi Virgiliu Pleşoianu)	stradă	—
1702	Plevnei	calea	Cismigiu . . .
	idem	„	idem
	idem	„	Malmaison . .
	idem	„	idem
	idem	„	idem

No. curent	Numerotaţia Caselor	Locul pe plan	Inspect. de Poliţie = Subcentru Milit. Teritorial VI *)	Circ. de Poliţie = Circ. Milit. Teritor. 36 *)	Sector. Com. 3 *)	Ocol. Comun. 4 *)	Ocol. Judecăt. 7 *)	Circ. Medic. 15 *)	Sect. Veterin. 5 *)	Perc. Fiscală 9 *)	Perc. Comun. 5 *)	Post de Pompieri 5 *)	Sect. Cas. Mes. 5 *)
1689	1—27 2—34	N $^{10}/_{11}$	V	23	3	2	7	7	4	5	5	Radu-V.	4
1690	1—25 2—24	L $^{6}/_{7}$	III	14	2	1	2	1	2	3	3	Centrala	2
1691	1—43 2—42	R 10	V	25	3	4	7	6	3	9	5	Radu-V.	3
1692	—	—	—	—	—	—	—	—	—	—	—	—	—
1693	1—3 2—6	M 8	III	11	2	1	5	3	3	3	3	Centrala	2
1694	2—36	K $^{2}/_{3}$	III	Perif. 3	2	4	2	2	2	8	3	Cometa	2
1695	—	—	—	—	—	—	—	—	—	—	—	—	—
1696	1—29 2—30	N/O 8	V	21	3	2	5	4 5	3	4	4	Foişorul	3
	31—55 32—60	O 8	V	22	3	2	5	5	3	4	4	Foişorul	3
	57—75 62—76	O 8	V	22	3	3	5	5	3	4	4	Foişorul	3
	77—81 78—90	P $^{7}/_{8}$	V	22	3	3	5	5	3	9	4	Foişorul	3
1697	39—41	O $^{7}/_{8}$	V	22	3	3	5	5	3	9	4	Foişorul	3
1698	—	—	—	—	—	—	—	—	—	—	—	—	—
1699	—	—	—	—	—	—	—	—	—	—	—	—	—
1700	—	—	—	—	—	—	—	—	—	—	—	—	—
1701	—	—	—	—	—	—	—	—	—	—	—	—	—
1702	1—7 2—12	I $^{8}/_{9}$	I	2	1	1	1	13	5	2	2	Bul. Elis.	1
	7 bis—35 14—36	I 8	I	2	1	1	3	13 14	5	2	2	Bul. Elis.	1
	37—95 38—102	H 8	I	2	1	2	3	13 14	5	2	2	Bul. Elis.	1
	97—129 104—138	G $^{7}/_{8}$	I	2	1	2	3	13 14	5	2	2	Bul. Elis.	1
	144—164	G 7	II	7	1	3	3	13 14	5	2	2	Bul. Elis.	1

*) Reprezintă No. total al împărţirilor respective.

www.dacoromanica.ro

No curent	DENUMIREA	Categoria	DIRECŢIA în care se află strada
	Plevnei	calea	Malmaison . .
	idem	„	idem
1703	Ploeşteanu	stradă	Bariera Griviţei . .
1704	Plugarilor	stradă	Abatorul . . .
1705	Plumbuita	şoseaua	Colentina . . .
1706	Plumbuita	fund.	Colentina . . .
1707	Podul Abatorului	podul	Abatorul . . .
1708	Podul C. A. Rosetti . . .	podul	Radu-Vodă—Bis. Bucur
1709	Podul C. F. R. Şos. Basarab .	podul	Bariera Griviţei . .
1710	Podul C. F. R. Şos. Crângaşi .	podul	Cimitirul Sf. Vineri .
1711	Podul Domniţa Maria . . .	podul	Cotroceni . . .
1712	Podul Gărei Centrale . . .	podul	Facult. de Medicină .
1713	Podul Grozăveşti	podul	Grozăveşti – Cărămidari-de-Sus . .
1714	Podul Halelor Centrale . . .	podul	Piaţa Mare. — Halele Centrale . . .
1715	Podul I. C. Brătianu . . .	podul	Piaţa Mare — Halele Centrale . .
1716	Podul Justiţiei	podul	Piaţa Mare — Halele Centrale . .
1717	Podul Mih. Cogălniceanu . .	podul	Cismigiu . . .
1718	Podul Mihai-Vodă	podul	Arsenalul . . .
1719	Podul Regele Carol I . . .	podul	Poşta Centrală . .
1720	Podul Reg. Elisabeta . . .	podul	Piaţa Gărei Centrale—Opler . . .

No. curent	Numerotaţia Caselor	Locul pe plan	Inspect. de Poliţie = Subcentru Milit. Teritorial VI *)	Circ. de Poliţie = Circ. Milit. Teritor 35 *)	Sector. Com. 3 *)	Ocol. Comun. 4 *	Ocol. Judecăt. 7 *)	Circ. Medic. 15 *)	Sect. Veterin. 5 *)	Perc. Fiscală 9 *)	Perc. Comun. 5 *)	Post de Pompieri 5 *)	Sect. Cas. Mes. 5 *)
	166—248	F 6	II	7	1	3	3	13 14	5	2	2	Bul. Elis.	1
	193—195 250—274	E 5/6	II	7	1	3	3	13 14	5	2	2	Bul. Elis.	1
1703	1—47 2—54	F 4	II	10	1	4	6	14	2	7	2	Cometa	1
1704	1—27 2—26	O 13/14	VI	Perif. 6	3	3	4	7	4	9	5	Radu-V.	4
1705	—	R 1/2	IV	Perif. 4	2	4	2	3	3	8	3	Cometa	2
1706	—	R 1	IV	Perif. 4	2	4	2	3	3	8	3	Cometa	2
1707	—	O 14	VI	Perif. 6	3	2	7 4	7	4	—	—	Radu-V.	4
1708	—	M,N 11	VI	27	3	1	7 4	8	4	—	—	Radu-V.	4
1709	—	F 5	II	7	1	3	3	14	2	2	2	Bul. Elis.	1
1710	—	D/E 4	II	Perif. 2	1	4	3	14	2	7	2	Cometa	1
1711	—	F 7/8	II	7	1	2	3	13	5	—	—	Bul. Elis.	1 5
1712	—	G/H 8	I	2	1	1	1	13	5	—	—	Bul. Elis.	1 5
1713	—	E 6/7	II	9	1	2	3	13	5	—	—	Bul. Elis	1 5
1714	—	L 10	VI	26	3	1	7 4	10 9	1	—	—	Radu-V.	5 4
1715	—	M 10	VI	26	3	1	7 4	8 9	4	—	—	Radu-V.	4
1716	—	L 9/10	I	1	1	1	4	10	1	—	—	Radu-V.	5
1717	—	I 9	I	2	1	1	1	13	5	—	—	Bul. Elis.	1 5
1718	—	K 9	I	1	1	1	1	13 12	2 5	—	—	Centrala	5
1719	—	K 9	I	1	1	1	1 4	11 10	2 5	—	—	Centrala	5
1720	—	H/I 9	I	2	1	1	1	13	5	—	—	Bul. Elis.	1 5

*) Reprezintă No. total al împărţirilor respective.

www.dacoromanica.ro

No curent	DENUMIRE	Categoria	DIRECŢIA în care se află strada
1721	Podul V. Alexandri . . .	Podul	Fabrica Lemaître .
1722	Poenaru (azi Sanatoriul de Ofiţeri „El. Eraclide")	alee	—
1723	Poenaru Petrache (vezi Petrache Poenaru)	stradă	—
1724	Poetului (vezi Enăchiţă Văcărescu)	stradă	—
1725	Poincaré R. (fostă Academiei) .	stradă	Universitatea . .
	idem	„	idem
	idem	„	Palatul Regal . .
1726	Poligonul de Tragere (Cotroceni) .	drum spre	Cimitir. Ghencea — Regt. 27/2 Obuz. .
1727	Poliţiei	stradă	Arsenalul . . .
1728	Polizu	stradă	Hala Griviţei — Gara de Nord . .
1729	Polonă	stradă	Grădina Icoanei — Precupeţi Noi .
1730	Polonă I	fund.	Precupeţi Noi . .
1731	Polonă II	fund.	Precupeţi Noi . .
1732	Polonă III	fund.	Precupeţi Noi . .
1733	Pomenirea	stradă	Câmpul Pleşoianu .
1734	Pompiliu Eliade (f. Grădina cu Cai)	stradă	Cismigiu . . .
	idem	„	idem
1735	Pompiliu Numa (vezi Numa Pompiliu)	stradă	—
1736	Pomul Verde	stradă	Grozăveşti — Banul Manta . . .
1737	Popp	fund.	Floreasca . . . .
1738	Popa Balint	stradă	Bragadiru . . .
1739	Popa Chiţu (vezi Donici) . .	stradă	—

No. curent	Numerotaţia Caselor	Locul pe plan	Inspect. de Poliţie = Subcentru Milit. Teritorial VI *)	Circ. de Poliţie = Circ. Milit. Teritor. 38 *)	Sector. Com. 3 *)	Ocol. Comun. 4 *)	Ocol. Judecăt. 7 *)	Circ. Medic. 15 *)	Sect. Veterin. 5 *)	Perc. Fiscală 9 *)	Perc. Comun. 5 *)	Post de Pompieri 5 *)	Sect. Case Mes. 5 *)
1721	—	N 12/13	VI	Perif. 6	3	2	7 4	8 7	4	—	—	Radu-V.	4
1722	—	—	—	—	—	—	—	—	—	—	—	—	—
1723	—	—	—	—	—	—	—	—	—	—	—	—	—
1724	—	—	—	—	—	—	—	—	—	—	—	—	—
1725	1—5 2—10	L 8	III	11	2	1	1	2	2	1	2	Centrala	1
	7—9 12—20	L 8	III	12	2	1	3 2	1	2	1	2	Centrala	1
	11—51 22—40	L 7/8	III	12	2	1	3 2	1	2	3	3	Centrala	1
1726	—	C 12	I	Perif. 1	1	4	1	12	5	6	1	Bul.-Elis.	5
1727	1—11 2—8	K 9	I	1	1	1	4	11	5	1	1	Centrala	5
1728	1—21 2—50	H 5/6	II	8	1	2	6	14	2	2	2	Cometa	1
1729	1—163 2—144	L 5/6	III	13	2	2	2	2	2	3	3	Cometa	2
1730	75 bis	L 5	III	13	2	2	2	2	2	3	3	Cometa	2
1731	83 b.—85	L 5	III	13	2	2	2	2	2	3	3	Cometa	2
1732	87 b—87 c	L 5	III	13	2	2	2	2	2	3	3	Cometa	2
1733	—	E 3	II	Perif. 2	1	4	6	15	2	7	2	Cometa	1
1734	1—3 2—6	I 8/9	I	2	1	1	1	13	5	2	2	Bul. Elis.	1
	3 b.—5 42	I 8	I	2	1	2	3	14	2	2	2	Bul. Elis.	1
1735	—	—	—	—	—	—	—	—	—	—	—	—	—
1736	1—31 2—34	H 4	II	10	1	3	6	15	2	7	2	Cometa	1
1737	1—11 2—28	L 3/4	III	Perif. 3	2	4	2	2	2	8	3	Cometa	2
1738	15—19 b.	G 12	I	4	1	4	4	11	5	6	1	Bul. Elis.	5
1739	—	—	—	—	—	—	—	—	—	—	—	—	—

*) Reprezintă No. total al împărţirilor respective.

www.dacoromanica.ro

No. curent	DENUMIREA	Categoria	DIRECŢIA în care se află strada
1740	Popa Chiţu (vezi Biserica Popa Chiţu)	stradă	—
1741	Popa Farcaş	stradă	Bariera Dudeşti — Via Stravoica . .
1742	Popa Ianou	stradă	Gara Obor . .
1743	Popa Ion Niţă (vezi Niţă Popa Ion)	stradă	—
1744	Popa Istrate	stradă	Pantelimon . .
1745	Popa Lazăr (fostă Bis. Oborul Nou)	stradă	Oborul de Vite . .
1746	Popa Nan	stradă	Folşor de Foc . .
1747	Popa Nan	prelung.	Bariera Dudeşti—Raion
1748	Popa Nan (astăzi Ţepeş-Vodă) .	fund.	Biserica Popa Nan — Hala Traian . .
1749	Popa Nicolae	stradă	Bragadiru . . .
1750	Popa Nicolae-Eliade . . .	stradă	Gara Obor . .
1751	Popa Petre	stradă	Biserica Armenească .
1752	Popa Radu	stradă	Crângaşi . . .
1753	Popa Rusu	stradă	Biserica Armenească .
1754	Popa Savu	stradă	Şoseaua Chiselefi .
1755	Popa Soare	stradă	Biserica Mântuleasa .
	Idem	"	Hala Traian . .
1756	Popa Stan	stradă	Bragadiru . . .
1757	Popa Ştefan	stradă	Ferentari — Câmpul Veseliei
1758	Popa Ştefan, Prelung. . . .	stradă	Ferentari — Câmpul Veseliei . . .

No. curent	Numerotaţia Caselor	Locul pe plan	Inspect. de Poliţie = Subcentru Milit. Teritorial VI *)	Cire de Poliţie = Circ. Milit. Teritor. 36 *)	Sector. Com. 3 *)	Ocol. Comun. 4 *)	Ocol. Judecăt. 7 *)	Circ. Medic. 15 *)	Sect. Veterin. 5 *)	Perc. Fiscală 9 *)	Perc. Comun. 5 *)	Post de Pompieri 5 *)	Sect. Case Mes. 5 *)
1740	—	—	—	—	—	—	—	—	—	—	—	—	—
1741	1—55 2—6	R 11	V	25	3	4	7	6	3	9	5	Radu-V.	3
1742	2—40	S 3	IV	20	2	4	5	4	3	8	3	Cometa	3
1743	—	—	—	—	—	—	—	—	—	—	—	—	—
1744	1—15 2—18	V 6/7	V	Perif. 5	3	4	5	5	3	9	4	Foişorul	3
1745	1—21 2—22	R 6	IV	20	2	3	5	4	3	8	4	Foişorul	3
1746	1—93 2-90	P 8/9	V	22	3	3	5	5	3	9	4	Foişorul	3
1747	1—59 2—58	P 9/10	V	25	3	3	7	6	3	9	5	Radu-V.	3
1748	—	P 8	V	24	3	3	5	5	3	9	5	Foişorul	3
1749	1—27 2—40	G 11	I	4	1	4	4	11	5	6	1	Bul. Elis.	5
1750	1—11 2—12	T 4	IV	20	2	4	5	4	3	8	4	Foişorul	3
1751	1—45 2—40	N 7	IV	16	2	2	2	3	3	4	4	Foişorul	2
1752	1—47 2—40	C 4	—	de Com. Militari									
1753	1—29 2—38	M/N 7	IV	16	2	2	2	3	3	4	4	Centrala	2
1754	1—81 2—72	H 2	III	Perif. 3	1	4	6	1	2	7	2	Cometa	2
1755	1—41 2—34	N 8/9	V	21	3	2	5	5	3	4	4	Foişorul	3
	43—69 bis 36-68	O 8	V	22	3	2	5	5	3	4	4	Foişorul	3
1756	1—17 2—18	H 12	I	4	1	4	4	11	5	6	1	Bul. Elis.	5
1757	1—23 2—24	I 16	VI	30	3	4	4	10	4	6	1	Radu-V.	5
1758	1—27 1—16	H/I 16	VI	30	3	4	4	10	4	6	1	Radu-V.	5

*) Reprezintă No. total al împărţirilor respective.

www.dacoromanica.ro

No. curent	DENUMIREA	Categoria	DIRECŢIA în care se află strada
1759	Popa Tatu	stradă	Cismigiu . . .
	idem	stradă	Hala Griviţa (Matache Măcelaru) . .
1760	Popescu (Floreasca) . . .	stradă	Floreasca . . .
1761	Popescu	stradă	Colentina . . .
1762	Popescu	fund.	Colentina . . .
1763	Popescu Candiano (vezi General Candiano Popescu) . . .	stradă	—
1764	Popescu Eliza (vezi Eliza Popescu)	stradă	—
1765	Popescu Nae (vezi Nae Popescu)	stradă	—
1766	Popescu, Păun (vezi Păun Popescu)	fund.	—
1767	Popescu, Petre (vezi Petre Popescu)	stradă	—
1768	Popovici	stradă	Şoseaua Chiseleff .
1769	Popovici A. (vezi Princip. Maria-Obor)	fund.	—
1770	Popovici Dan	stradă	Ferentari — Câmpul Veselliei . .
1771	Popovici Fabr. (vezi Fabr. de spirt Popovici)	drum la	—
1772	Poradim (fostă Fund. Griviţei) .	fund.	Hala Griviţa (Matache Măcelaru) . .
1773	Porumbaru	stradă	Şoseaua Chiseleff .
1774	Poşta Veche (vezi Nicolae Golescu)	stradă	—
1775	Poştei	stradă	Poşta Centrală . .
1776	Potcovari	stradă	Piaţa Sf. Gheorghe .
1777	Poteraşi	stradă	Biserica Sf. Spiridon—Şerban-Vodă . .
1778	Poteraşi, Prelung	stradă	Biserica Sf. Spiridon—Şerban-Vodă . .

No. curent	Numerotaţia Caselor	Locul pe plan	Inspect. de Poliţie = Subcentru Milit. Teritorial VI *)	Circ. de Poliţie = Circ. Milit. Teritor. 36 *)	Sector Com. 3 *)	Ocol. Comun. 4 *)	Ocol. Judecăt. 7 *)	Circ. Medic. 15 *)	Sect. Veterin. 5 *)	Perc. Fiscală 9 *)	Perc. Comun. 5 *)	Post de Pompieri 5 *)	Sect. Case Mes. 5 *)
1759	1—3 2—8	I 7	II	6	1	1	3	14 15	2	2	2	Centrala	1
	5—111 10—114	H 6	II	7	1	1	3	14 15	2	2	2	Centrala	1
1760	1—25 2—30	K/L 3	III	Perif. 3	2	4	2	2	2	8	3	Cometa	2
1761	1—11 2—12	O 4	IV	18	2	4	2	3	3	8	3	Cometa	2
1762	1—11 2—10	O 4	IV	18	2	4	2	3	3	8	3	Cometa	2
1763	—	—	—	—	—	—	—	—	—	—	—	—	—
1764	—	—	—	—	—	—	—	—	—	—	—	—	—
1765	—	—	—	—	—	—	—	—	—	—	—	—	—
1766	—	—	—	—	—	—	—	—	—	—	—	—	—
1767	—	—	—	—	—	—	—	—	—	—	—	—	—
1768	1—17 2—8	H 2	III	Perif. 3	1	4	6	1	2	7	2	Cometa	2
1769	—	—	—	—	—	—	—	—	—	—	—	—	—
1770	1—19 2—14	H 15	VI	30	3	4	4	10	4	6	1	Radu-V.	5
1771	—	—	—	—	—	—	—	—	—	—	—	—	—
1772	1—21 2—16	G/H 6	II	7	1	2	3	14	2	2	2	Bul. Elis.	1
1773	1—77 2—48	H 2	III	Perif. 3	1	4	6	1	2	7	2	Cometa	2
1774	—	—	—	—	—	—	—	—	—	—	—	—	—
1775	—	L 9	I	1	2	1	1	11	2	2	2	Centrala	5
1776	1—7 2—6	M 8	III	11	2	1	5	4	3	4	4	Centrala	2
1777	1—35 2—32	L/M 12	VI	27	3	2	4	8	4	1	1	Radu-V.	4
1778	37—45 34—40	M 12	VI	28	3	3	4	8	4	5	5	Radu-V.	4

*) Reprezintă No. total al împărţirilor respective.

www.dacoromanica.ro

No. curent	DENUMIREA	Categoria	DIRECŢIA în care se află strada
1779	Povernei	stradă	Piaţa Romană . .
1780	Praporgescu (vezi General Praporgescu)	stradă	—
1781	Precupeţii Noi	stradă	Precupeţii-Noi . .
1782	Precupeţii Vechi	stradă	Romană colţ, cu Viitorului . . .
1783	Preda Spătaru (vezi Spătaru Preda)	stradă	—
1784	Preot. Agica (vezi Agica Preoteasa)	stradă	—
1785	Pretorienilor	stradelă	Opler — Şooala Milit. Inf. . . .
1786	Primăverei (vezi Nicolae Bălcescu)	stradă	—
1787	Principatele-Unite	stradă	Mitropolia . . .
1788	Principatele-Unite Prelung. (fostă Incurcată)	stradă	Mitropolia . . .
1789	Principele Carol	stradă	Puţul lui Crăciun .
1790	Principele Mircea (fostă Stradela Speranţei)	bulevard	Arsenalul . . .
1791	Principele Mircea (Cartierul Suter-Colentina)	bulevard proectat	Colentina . . .
1792	Principesa Ileana . . .	stradă	Filaret — Parcul Carol
1793	Principesa Maria	piaţă	Bragadiru . . .
1794	Principeaa Maria-Obor . . .	stradă	Gara Obor . .
1795	Prinţul Dimitrie Ghica . . .	stradă	Şoseaua Chiseleff .
	idem	„	idem
1796	Prinţul Ferdinand Crângaşi (vezi Petre Dumitrescu) . . .	stradă	—
1797	Profesorilor	stradă	Mitropolia . . .
1798	Profetului	stradă	Romană colţ cu Viitorului . . .

No. curent	Numerotaţia Caselor	Locul pe plan	Inspect. de Poliţie = subcentru Milit. Teritorial VI *)	Circ. de Poliţie = Circ. Milit. Teritor. 36 *)	Sector. Com. 3 *)	Ocol. Comun. 4 *)	Ocol. Judecăt. 7 *)	Circ Medic. 15 *)	Sect. Veterin. 5 *)	Perc. Fiscală 9 *)	Perc. Comun. 5 *)	Post de Pompieri 5 *)	Sect. Case Mes. 5 *)
1779	1—41 2—44	K 5	III	15	2	2	6	1	2	3	3	Cometa	2
1780	—	—	—	—	—	—	—	—	—	—	—	—	—
1781	1—33 b. 2—28	L 5	III	13	2	2	2	2	2	3	3	Cometa	2
1782	1—29 2—34	O 5/6	IV	18	2	3	2	3	3	8	3	Cometa	2
1783	—	—	—	—	—	—	—	—	—	—	—	—	—
1784	—	—	—	—	—	—	—	—	—	—	—	—	—
1785	—	H 9	I	2	1	3	1	12	5	2	2	Bul. Elis.	5
1786	—	—	—	—	—	—	—	—	—	—	—	—	—
1787	1—67 2—66	L 11	VI	27	3	2	4	9	4	1	1	Radu-V.	4
1788	69—79 34—44	K 11	VI	27	3	2	4	10	4	1	1	Radu-V.	5
1789	—	C 1/2	—	de cătunul Puţul lui Crăciun									
1790	7 2—10	I 9	I	2	1	2	1	12	5	1	1	Bul. Elis.	5
1791	—	S 3	—	—	—		—	—	—	—	—	—	—
1792	1—43 2—46	K 12	VI	30	3	4	4	10	4	1	1	Radu-V.	5
1793	1—5	I/K 11	VI	30	3	3	4	10	4	1	1	Radu-V.	5
1794	—	R 5	IV	20	2	4	5	4	3	—	—	Cometa	3
1795	3 16—26	H 3	III	Perif. 3	1	3	6	15	2	7	2	Cometa	1
	1 2—14	H/I 3	III	Perif. 3	1	4	6	1	2	7	2	Cometa	2
1796	—	—	—	—	—	—	—	—	—	—	—	—	—
1797	1—17 2—16	L 1	VI	27	3	2	4	9	4	1	1	Radu-V.	4
1798	1—21 2—32	N 6	IV	16	2	2	2	3	3	4	4	Foişorul	2

*) Reprezintă No. total al împărţirilor respective.

www.dacoromanica.ro

No. curent	DENUMIREA	Categoria	DIRECŢIA în care se află strada
1799	Progresului	stradă	Cismigiu . . .
	idem	„	idem
1800	Progresului (Alee)	fund.	Cismigiu . . .
1801	Protopopescu Pache (vezi Pache Protopopescu)	bulevard	—
1802	Prudenţei	stradă	Batişte . . .
1803	P. S. Aurelian (vezi Aurelian P. S.)	şoseaua	—
1804	Puişor	stradă	Opler — Şcoala Milit. Inf. . . .
	idem	„	idem
1805	Puişor pe Şine	stradă	Opler—Şcoala Mil. Inf.
1806	Purice Aprodul (vezi Aprod. Purice)	stradă	—
1807	Pusnicului	fund.	Lânăriei . . .
1808	Puţul cu Apă Rece . . .	stradă	Arsenalul . . .
1809	Puţul de Piatră	stradă	Piaţa Victoriei (Capul Podului) . . .
1810	Puţul cu Plopi	stradă	Cismigiu . . .
1811	Puţul cu Roată (fostă Filomela)	stradă	Hala Traian . .
1812	Puţul lui Crăciun	Cătun	Cimitirul Sf. Vineri .
1813	Puţul lui Zamfir	stradă	Floreasca . . .
1814	Puţului	stradă	Foişor de Foc . .
1815	Puţului (vezi Mitrop. Dosoftei) .	stradă	

No. curent	Numerotaţia Caselor	Locul pe plan	Inspect. de Poliţie = Subcentru Milit. Teritorial VI *)	Circ. de Poliţie = Circ. Milit. Teritor. 36 *)	Sector. Com. 3 *)	Ocol. Comun. 4 *)	Ocol. Judecăt. 7 *)	Circ. Medic. 15 *)	Sect. Veterin. 5 *)	Perc. Fiscală 9 *	Perc. Comun. 5 *)	Post de Pompieri 5 *)	Sect. CaselMes. 5 *)
1799	1—9 2—16	I 8	II	2	1	2	3	14	2	2	2	Bul. Elis.	1
	11—15 18—20	I 8	II	2	1	1	3	13	5	2	2	Bul. Elis.	1
1800	8a—8e	I 8	II	2	1	2	3	14	2	2	2	Bul. Elis.	1
1801	—	—	—	—	—	—	—	—	—	—	—	—	—
1802	1—7 2—8	M 7/8	III	12	2	1	2	2	3	3	3	Centrala	2
1803	—	—	—	—	—	—	—	—	—	—	—	—	—
1804	1—43 2—28	G 10	I	3	1	3	1	12	5	6	1	Bul. Elis.	5
	57 46	G 11	I	3	1	3	4	11	5	6	1	Bul. Elis.	5
1805	26—34	G 10	I	3	1	3	1	12	5	6	1	Bul. Elis.	5
1806	—	—	—	—	—	—	—	—	—	—	—	—	—
1807	1—13 2—14	M 13	VI	29	3	4	4	8	4	5	5	Radu-V.	4
1808	1—77 2—76	I 9/10	I	3	1	2	1	12	5	2	2	Bul. Elis.	5
1809	1—11 2—10	I 5	III	15	2	2	6	1	2	7	3	Cometa	1
1810	1—15 2—12	I 7	II	6	1	1	3	15	2	2	2	Centrala	1
1811	1—9 2—12	O 9/10	V	25	3	3	7	6	3	5	5	Radu-V.	3
1812	—	C/D 1	—	de Comuna Roşu									
1813	1—41 2—48	K/L 3	III	Perif. 3	2	4	2	2	2	8	3	Cometa	2
1814	1—5 2—14	O 7	IV	17	2	3	5	4	3	4	4	Foişorul	3
1815	—	—	—	—	—	—	—	—	—	—	—	—	—

*) Reprezintă No. total al împărţirilor respective.

www.dacoromanica.ro

No. curent	DENUMIREA	Categoria	DIRECŢIA în care se află strada
	Q		
1816	Quinet Edgard (vezi Edgard Quinet)	stradă	—
	R		
1817	Răcari	stradă	Vitan . . .
1818	Racoviţa Dr. (vezi Dimitrie Racoviţa)	stradă	—
1819	Racoviţa Felic. (vezi Felicia Racoviţa)	stradă	—
1820	Racoviţa General (vezi General Racoviţa)	piaţă	—
1821	Racoviţa Grant	stradă	Regia M. S. Grant .
1822	Rădăuţi (fostă Călăreţi) . .	stradă	Biserica Sf. Spiridon (Şerban Vodă) .
1823	Rădiţei	stradă	Bragadiru . . .
1824	Radovici, Alex. (vezi General Al. Radovici)	stradă	—
1825	Radovici Dr. (vezi Dr. Radovici)	stradă	—
1826	Radu	stradă	Cimitirul Şerban-Vodă
1827	Radu-dela-Afumaţi (fostă Ghica-Vodă)	stradă	Spitalul Colentina .
	idem	»	idem
1828	Radu-dela-Afumaţi I . . .	fund.	Spitalul Colentina .
1829	Radu-dela-Afumaţi II . . .	fund.	Spitalul Colentina .
1830	Radu Boiangiu	stradă	Filantropia . .
1831	Radu Ceauş (vezi Ceauş Radu) .	stradă	—

No. curent	Numerotaţia Caselor	Locul pe plan	Inspect. de Poliţie = Subcentru Milit. Teritorial VI *)	Circ. de Poliţie = Circ. Milit. Teritor. 36 *)	Sector. Com. 3 *)	Ocol. Comun. 4 *)	Ocol. Judecăt. 7 *)	Circ. Medic. 15 *)	Sect. Veterin. 5 *)	Perc. Fiscală 9 *)	Perc. Comun. 5 *)	Post de Pompieri 5 *)	Sect. Case Mes. 5 *.
1816	—	—	—	—	—	—	—	—	—	—	—	—	—
1817	1—31 2—34	S 13	V	Perif. 5	3	4	7	7	4	9	5	Radu-V.	4
1818	—	—	—	—	—	—	—	—	—	—	—	—	—
1819	—	—	—	—	—	—	—	—	—	—	—	—	—
1820	—	—	—	—	—	—	—	—	—	—	—	—	—
1821	1—39 2—48	D 4/5	II	9	1	4	3	13	5	7	2	Cometa	1
1822	1—7 2—22	M 11/12	VI	27	3	2	4	8	4	1	1	Radu-V.	4
1823	1—55	G/H 12	I	4	1	4	4	11	5	6	1	Bul. Elis.	5
1824	—	—	—	—	—	—	—	—	—	—	—	—	—
1825	—	—	—	—	—	—	—	—	—	—	—	—	—
1826	—	M 16/17	—	de Comuna Şerban-Vodă									
1827	1—29 2—16	N 5	IV	19	2	3	2	3	3	8	3	Cometa	2
	31—39 18—60	N/O 5	IV	18	2	3	2	3	3	8	3	Cometa	2
1828	39—41	N 5	IV	18	2	3	2	3	3	8	3	Cometa	2
1829	—	O 5	IV	18	2	3	2	3	3	8	3	Cometa	2
1830	1—27 2—26	G 2	III	Perif. 3	1	4	6	15	2	7	2	Cometa	1
1831	—	—	—	—	—	—	—	—	—	—	—	—	—

*) Reprezintă No. total al împărţirilor respective.

www.dacoromanica.ro

No. curent	DENUMIREA	Categoria	DIRECŢIA în care se află strada
1832	Radu Craioveanu	stradă	Ferentari — Câmpul Veseliei . . .
1833	Radu Cuţarida	stradă	Cătunul Griviţa . .
1834	Radu Mihai	Fundătură	Giuleşti . . .
1835	Radu Muşat (vezi Muşat R.) . .	stradă	—
1836	Radu Popa (vezi Popa Radu) .	stradă	—
1837	Radu Vodă	stradă	Radu-Vodă — Biser. Bucur . . .
	idem	„	Idem
1838	Rădulescu (vezi Dr. Iatropol) . .	stradă	—
1839	Rădulescu Assan . . .	stradă	Colentina . . .
1840	Rădulescu-Tei	stradă	Colentina-Tei . .
1841	Rădulescu Mitică (vezi Mitică Rădulescu).	stradă	—
1842	Rafael	stradă	Biserica Armenească .
1843	Rahovei	calea	Piaţa Mare — Halele Centrale . . .
	idem	„	Idem
	idem	„	Mitropolia . . .
	idem	„	—
	idem	„	Bragadiru . . .
	idem	„	—
	idem	„	—
	idem	„	—

No. curent	Numerotaţia Caselor	Locul pe plan	Inspect. de Poliţie = Subcentru Milit. Teritorial VI *)	Circ. de Poliţie = Circ. Milit. Teritor 98 *	Sector. Com. 3 *)	Ocol. Comun. 4 *)	Ocol. Judecăt. 7 *)	Circ. Medic. 15 *)	Sect. Veterin. 5 *)	Perc. Fiscală 9 *)	Perc. Comun. 5 *)	Post de Pompieri 5 *)	Sect. Case Mes. 5 *)
1832	2—16	H 16/16	VI	30	3	4	4	10	4	6	1	Radu-V.	5
1833	1—11 2—20	D 2	—	de Cătunul Griviţa									
1834	1—15 2—22	B/C 3	—	de Cătunul Principele Carol									
1835	—	—	—	—	—	—	—	—	—	—	—	—	—
1836	—	—	—	—	—	—	—	—	—	—	—	—	—
1837	1—33 2—28	M 10/11	VI	27	3	2	4	8	4	5	5	Radu-V.	4
	35—45 30—46	N 11	V	23	3	2	7	7	4	5	5	Radu-V.	4
1838	—	—	—	—	—	—	—	—	—	—	—	—	—
1839	1—25 2—22	O 4	IV	18	2	4	2	3	3	8	3	Cometa	2
1840	1—57 2—42	P 2/R 3	IV	Perif. 4	2	4	2	3	3	8	3	Cometa	2
1841	—	—	—	—	—	—	—	—	—	—	—	—	—
1842	1—5 2—4	N 8	IV	16	2	2	2	3	3	4	4	Foişorul	2
1843	1 2	L 9	I	1	1	1	7 1	5 10	1	1	1	Centrala	5
	3—5 4—12	L 10	I	1	1	1	4	10	1	1	1	Centrala	5
	7—53 14—74	K/L 10	I	1	1	1	4	10	5	1	1	Centrala	5
	55—79 76—102	K 11	I	3	1	1	4	10	5	1	1	Radu-V.	5
	81—115 104—132	I/K 11	I	3	1	2	4	10	5	1	1	Radu-V.	5
	117—149 134—166	I 11	I	4	1	2	4	10 11	5	1	1	Radu-V.	5
	151—177 168—184	I 11/12	I	4	1	3	4	10 11	5	6	1	Radu-V.	5
	179—251 186—260	H 12/13	I	4	1	4	4	10 11	5	6	1	Radu-V.	5

*) Reprezintă No. total al împărţirilor respective.

www.dacoromanica.ro

No. curent	DENUMIREA	Categoria	DIRECŢIA în care se află strada
	Rahovei	calea	Rahovei — Măgurele
1844	Rahovei	fund.	Mitropolia . . .
1845	Rahovei II (vezi Tismana) . .	fund.	—
1846	Rahovei III	fund.	Rahovei — Măgurele
1847	Raimond Poincaré (vezi Poincaré Raimond)	stradă	—
1848	Raionului	calea	Bariera Dudeşti .
	idem	„	idem
	idem	„	Bariera Călăraşilor ,
1849	Raionului I	fund.	Bariera Dudeşti . .
1850	Raionului II	fund.	Bariera Dudeşti .
1851	Raionului III	fund.	Bariera Călăraşilor .
1852	Raionului IV	fund.	Bariera Călăraşilor .
1853	Raionului V	fund.	Bariera Călăraşilor .
1854	Raionului VI	fund.	Bariera Călăraşilor .
1855	Raionului	grop.	Bariera Călăraşilor .
1856	Rampa Militară	intrare la	Regia Mon. Statului .
1857	Rareş Petru (vezi Petru Rareş) .	stradă	—
1858	Răsboeni (fostă Fund. Basarab)	stradă	Piaţa Victoriei (Capul Podului). . .
1859	Răsboeni-Tei	stradă	Tei . . . .
1860	Răsboeni	stradă	Giuleşti . . .
1861	Răscruciior	stradă	Biserica Dobroteasa .
1862	Răspântiilor	stradă	Romană colţ cu Viitorului . . .

No. curent	Numerotaţia Caselor	Locul pe plan	Inspect. de Poliţie = Subcentru Milit. Teritorial VI *)	Circ. de Poliţie = Circ. Milit. Teritor. Circ. 36 *)	Sector. Com. 3 *)	Ocol. Comun. 4 *)	Ocol. Judecăt. 7 *)	Circ. Medic. 15 *)	Sect. Veterin. 5 *)	Perc. Fiscală 9 *	Perc. Comun. 5 *)	Post de Pompieri 5 *)	Sect. Case Mes. 5 *)
	253—387 262—404	G 13 F 14	I	Perif. 1	1	4	4	10 11	5	6	1	Radu-V.	5
1844	1—11 2 4	L 10	VI	27	3	1	4	10	4	1	1	Centrala	5
1845	—	—	—	—	—	—	—	—	—	—	—	—	—
1846	1—7	F 14	VI	30	3	4	4	10	5	6	1	Radu-V.	5
1847	—	—	—	—	—	—	—	—	—	—	—	—	—
1848	1 2—14	P 10/11	V	25	3	3	7	6	3	5	5	Radu-V.	3
	3—113 16—66	P/R 10	V	25	3	3	7	6	3	9	5	Radu-V.	3
	115—187 68—88	R/S 9	V	24	3	3	7	6	3	9	5	Radu-V.	3
1849	1—7 2—12	P 10/11	V	25	3	3	7	6	3	9	5	Radu-V.	3
1850	1—13 2—16	P 10/11	V	25	3	3	7	6	3	9	5	Radu-V.	3
1851	1—15 2—16	P/R 10	V	25	3	3	7	6	3	9	5	Radu-V.	3
1852	1—11	R 10	V	25	3	3	7	6	3	9	5	Radu-V.	3
1853	—	R 10	V	25	3	3	7	6	3	9	5	Radu-V.	3
1854	—	R 10	V	25	3	3	7	6	3	9	5	Radu-V.	3
1855	1—11 2—22	R 10	V	25	3	3	7	6	3	9	5	Radu-V.	3
1856	—	E 5	II	Perif. 2	1	4	3	14	5	7	2	Centrala	1
1857	—	—	—	—	—	—	—	—	—	—	—	—	—
1858	1—15 2—12	G 4	II	10	1	3	6	15	2	7	2	Cometa	1
1859	1 2—32	O 2	IV	Perif. 4	2	4	2	3	3	8	3	Cometa	2
1860	1—27 2—4	C 2/3	—	de cătunul Principele Carol									
1861	1—11 2—12	N 11	V	23	3	2	7	7	4	5	5	Radu-V.	4
1862	1—41 2—36	M 5	IV	19	2	3	2	2	3	8	3	Cometa	2

*) Reprezintă No. total al împărţirilor respective.

www.dacoromanica.ro

No. curent	DENUMIREA	Categoria	DIRECŢIA în care se află strada
1863	Răsurilor	stradă	Romană colţ cu Viitorului . . .
1864	Raţiu Dr. (vezi Dr. Raţiu) . .	stradă	—
1865	Răureanu Dr.	stradă	Poşta Centrală . .
1866	Răzvan (vezi Biserica Răzvan) .	stradă	—
1867	Rea Sylvia	stradă	Malmaison . .
1868	Regală	stradă	Palatul Regal . .
	idem	„	idem
1869	Regele Carol I	piaţă	Palatul Regal . .
1870	Regele Carol I	splai	Poşta Centrală . .
1871	Regele Carol I (Bulev. Carol) vezi Grăd. Reg. Carol I . . .	piaţă	—
1872	Regele Carol I (vezi Carol I). .	parc.	—
1873	Regenerărei	stradă	Fabrica Lemaître .
1874	Regiei	bulevard	Regia Mon. Statului .
1875	Regim 4 Roşiori (vezi Cazarma Reg. 4 Roşiori)	drum spre	—
1876	Regina Elisabeta	alee	Filantropia . .
1877	Regina Elisabeta	stradă	Crângaşi . . .
1878	Regina Elisabeta	splai	Piaţa Gărei Centrale — Facult. de Medicină
1879	Regnault (vezi Rignault) . .	alee	—
1880	Regulus	stradă	Dosul Gărei de Nord
1881	Regulus (Griviţa) . . .	stradă	Gara de Nord . .
1882	Reînvierea (vezi Cimitirul Reînvierea)	stradă	—
1883	Remus	stradă	Hala Traian . .
	idem	„	idem

No. curent	Numerotaţia Caselor	Locul pe plan	Inspect. de Poliţie = Subcentru Milit. Teritorial VI *)	Circ. de Poliţie = Circ. Milit. Teritor. 38 *)	Sector. Com. 3 *)	Ocol. Comun. 4 *)	Ocol. Judecăt 7 *	Circ. Medic. 15 *)	Sect. Veterin. 5 *)	Perc. Fiscală 9 *)	Perc. Comun. 5 *)	Post de Pompieri 5 *)	Sect. Case Mes. 5 *)
1863	1—37 2—38	N 5	IV	19	2	3	2	3	3	8	3	Cometa	2
1864	—	—	—	—	—	—	—	—	—	—	—	—	—
1865	1—7 2—10	K 9		1	1	1	1	12 11	2	2	2	Centrala	5
1866	—	—	—	—	—	—	—	—	—	—	—	—	—
1867	14—20 15	H 8	I	2	1	2	3	13	5	2	2	Bul. Elis.	1
1868	1—3 2—4	L 8	III	12	2	1	3	1	2	3	3	Centrala	1
	5—23 6—20	L 8	III	12	2	1	2	1	2	3	3	Centrala	1
1869	—	K 7	III	12	1	1	2	1	2	3	3	Centrala	1
1870	71—75	K 9	I	1	1	1	1	11	2	2	2	Centrala	5
1871	—	—	—	—	—	—	—	—	—	—	—	—	—
1872	—	—	—	—	—	—	—	—	—	—	—	—	—
1873	1—17 2—16	P 13	VI	Perif. 6	3	4	7	7	4	9	5	Radu-V.	4
1874	—	D 6	II	9	1	4	3	13	5	7	2	Cometa	1
1875	—	—	—	—	—	—	—	—	—	—	—	—	—
1876	—	G 3	II	10	1	4	6	15	2	7	2	Cometa	1
1877	1—27 2—24	C 4	—	de Cătunul Principele Carol									
1878	—	H 8/9	I	2	1	1	1	13	5	2	2	Bul. Elis.	1
1879	—	—	—	—	—	—	—	—	—	—	—	—	—
1880	1—11 2—8	F 5	II	7	1	3	3	14	5	7	2	Bul. Elis.	1
1881	1—2	F 5	II	7	1	3	3	14	2	2	2	Bul. Elis.	1
1882	—	—	—	—	—	—	—	—	—	—	—	—	—
1883	1—3 2	O 9	V	21	3	2	5	6	3	4	4	Radu-V.	3
	5—11 4—8	N/O 9	V	21	3	2	5	6	3	5	5	Radu-V.	3

*) Reprezintă No. total al împărţirilor respective

www.dacoromanica.ro

No. curent	DENUMIREA	Categoria	DIRECŢIA în care se află strada
1884	Renaşterei	stradă	Palatul Regal . .
1885	Rignault	alee	Piaţa Gărei Centrale—Opler . . .
1886	Rinocerului	stradă	Arsenalul . . .
1887	Ritoridi	stradă	Filaret — Parcul Carol
1888	Roată Ion (vezi Ion Roată) . .	stradă	—
1889	Robert de Flers (fostă Surorilor)	stradă	Biserica Armenească .
1890	Robescu	fund.	Arsenalul . . .
1891	Român	pasag.	Palatul Regal . .
1892	Romana	stradă	Piaţa Romană . .
	idem	„	idem
	idem	„	idem
	idem	„	Precupeţi-Noi . .
	idem	„	Romană colţ cu Viitorului . . .
	idem	„	idem
	idem	„	idem
	idem	„	idem
1893	Romana	fund.	Romană colţ cu Viitorului . . .
1894	Romana (vezi Lascăr Catargiu) .	piaţă	—
1895	Romei	piaţă	Piaţa Sf. Gheorghe .
1896	Romulus	stradă	Biserica Mântuleasa .

No. curent	Numerotaţia Caselor	Locul pe plan	Inspect. de Poliţie = Subsenfru Milit. Teritorial VI*)	Circ. de Poliţie = Circ. Milit. Teritor. 38*)	Sector Com 3*)	Ocol. Comun. 4*	Ocol Judecăt. 7*)	Circ. Medic. 15*)	Sect. Veterin. 5*)	Perc. Fiscală 9*)	Perc. Comun 5*)	Post de Pompieri 5*)	Sect. Case Mes. 5*
1884	1—9 2—8	K 7	II	6	1	1	3	15	2	2	2	Centrala	1
1885	1—11 2—10	G/H 9	I	2	1	3	1	12	5	2	2	Bul. Elis.	5
1886	1—19 2—14	I 9	I	2	1	2	1	12	5	1	1	Bul. Elis.	5
1887	1—59 2—60	I 14	VI	30	3	4	4	9	4	6	1	Radu-V.	4
1888	—	—	—	—	—	—	—	—	—	—	—	—	—
1889	1—27 2—26	M/N 7	IV	16	2	2	2	3	3	4	4	Centrala	2
1890	—	K 9	I	2	1	2	1	12	5	1	1	Bul. Elis.	5
1891	1—23 2 28	K 8	II	6	1	1	3	15	2	3	3	Centrala	1
1892	1—51 2—44 b.	I/K 6	III	15	2	1	6	1	2	3	3	Cometa	1
	63—75 62—84	L 6	III	15	2	1	6	1	2	3	3	Cometa	2
	75—105 86—126	L 6	III	13	2	2	2	2	2	3	3	Cometa	2
	107—141 128—182	M 5	III	13	2	2	2	2	3	3	3	Cometa	2
	143—171 184—214	M 6	III	13	2	2	2	2	3	8	3	Cometa	2
	173—201 216—264	N 6	IV	16	2	2	2	3	3	8	3	Cometa	2
	203—229 266—298	O 6	IV	16	2	2	2	3	3	8	3	Cometa	2
	231—247 300—312	O 6	IV	16	2	2	2	3	3	4	4	Cometa	2
1893	106—110	M 5/6	III	13	2	2	2	2	3	3	3	Cometa	2
1894	—	—	—	—	—	—	—	—	—	—	—	—	—
1895	—	L M 9	III	11	2	1	1	4	3	4	4	Centrala	1 3
1896	1—23 2—16	N 8/9	V	21	3	2	5	5	3	4	4	Foişorul	3

*) Reprezintă No. total al împărţirilor respective.

www.dacoromanica.ro

No. curent	DENUMIREA	Categoria	DIRECŢIA în care se află strada
	Romulus	stradă	Biserica Lucaci .
	idem	„	idem
1897	Rondă	stradă	Matei-Voivod—Biserica Popa-Nan . .
1898	Rondul I (Şos. Chiseleff) . .	piaţă	Şoseaua Chiseleff .
1899	Rondul II (Şos. Chiseleff) . .	piaţă	idem
1900	Rondul Bisericei	stradă	Colentina . . . .
1901	Rondul Bisericei	fund.	Colentina , . .
1902	Roşca	fund.	Arsenalul . . .
1903	Rosetti (vezi Doctor Marcovici) .	intr	—
1904	Rosetti-Griviţa (vezi Dan Vodă) .	stradă	—
1905	Rosetti Staicu (vezi Vasile Cârlova)	stradă	—
1906	Rosetti Bălănescu	stradă	Floreasca . . . ,
1907	Rosetti C. A. (fostă Clemenţei) .	stradă	Palatul Regal . .
	idem	„	idem
	idem	„	Grădina Icoanei .
1908	Rosetti C. A.	piaţă	Biserica Armenească
1909	Rosetti C. A.	splaiul	Morga . . .
	idem	„	idem
1910	Rosetti Maria (vezi Maria Rosetti)	stradă	—
1911	Rotari (Moşi)	stradă	Oborul de Vite . .
1912	Rotari (Moşi)	fund.	Oborul de Vite .
1913	Rotarilor (vezi Caragiale) . .	stradă	—

No. curent	Numerotaţia Caselor	Locul pe plan	Inspect. de Poliţie = Subcentru Milit. Teritorial VI *)	Circ. de Poliţie = Circ. Milit. Teritor 38 *)	Sector. Com. 3 *)	Ocol. Comun. 4 *)	Ocol. Judecăt 7 *)	Circ. Medic. 15 *)	Sect. Veterin. 5 *)	Perc. Fiscală 9 *)	Perc. Comun. 5 *)	Post de Pompieri 5 *)	Sect. Case Mes. 5 *)
	25—27 18—24	N 9	V	21	3	2	5	6	3	4	4	Radu-V.	3
	29—71 26—70	N 9/10	V	21	3	2	5	6	3	5	5	Radu-V.	3
1897	1—55 2—58 b	P 8	V	24	3	3	5	5	3	9	4	Foişorul	3
1898	—	H 4	III	Perif. 3	1	1	6	15 1	2	7	2	Cometa	1 2
1899	—	G 1	III	Perif. 3	1	1	6	15 1	2	7	2	Cometa	1 2
1900	1—27 2—24	P/R 3	IV	Perif. 4	2	4	2	3	3	8	4	Cometa	2
1901	1—25 2—26	P/R 3	IV	Perif. 4	2	4	2	3	3	8	4	Cometa	2
1902	1—11 b. 2—12	I/K 10	I	3	1	2	4	11	5	1	1	Centrala	5
1903	—	—	—	—	—	—	—	—	—	—	—	—	—
1904	—	—	—	—	—	—	—	—	—	—	—	—	—
1905	—	—	—	—	—	—	—	—	—	—	—	—	—
1906	—	L 3	III	Perif. 3	2	4	2	2	2	8	3	Cometa	2
1907	1—11 b. 2—16	L 7	III	12	2	1	2	1	2	3	3	Centrala	1
	13—25 18—30	L 7	III	12	2	1	2	1 2	2	3	3	Centrala	2
	27—45 30 b.—34	L/M 7	III	12	2	1	2	2	2	3	3	Centrala	2
1908	—	M 8	III	12	2	1	2 5	3	3	3	3	Centrala	2
1909	1—6	M 10	VI	26	3	1	7	8	4	5	5	Radu-V.	4
	8—14	N 11	V	23	3	1	7	7	4	5	5	Radu-V.	4
1910	—	—	—	—	—	—	—	—	—	—	—	—	—
1911	1—57 2—38	R 6/7	IV	20	2	3	5	4	3	9	4	Foişorul	3
1912	1—3 2—4	R 6	IV	20	2	4	5	4	3	9	4	Foişorul	3
1913	—	—	—	—	—	—	—	—	—	—	—	—	—

*) Reprezintă No. total al împărţirilor respective.

www.dacoromanica.ro

No curent	DENUMIREA	Categoria	DIRECŢIA în care se află strada
1914	Rovine	stradă	Morga . . .
1915	Rozelor	stradă	Arsenalul . . .
	idem	„	idem
1916	Rublaşu (vezi Vârful cu Dor) .	stradă	—
1917	Rudolf	stradă	Romană colţ cu Viitorului . . .
1918	Ruinelor (fostă fundătura Matei Basarab)	stradă	Biserica Lucaci . .
1919	Rumeoară	stradă	Foişorul de Foc .
1920	Ruse Dumitru (vezi Dumitru Ruse)	stradă	—
1921	Russo, Aiecu (vezi Aiecu Russo) .	stradă	—
1922	Rusu Popa (vezi Popa Rusu) .	stradă	—
1923	Ruxandra Domniţa (vezi Domniţa Ruxandra)	stradă	—
	S		
1924	Sabinelor	stradă	Bragadiru . . .
1925	Sabinelor	fundătură	Bragadiru . . .
1926	Săgetătorului	fundătură	Lânăriei . . .
1927	Săgeţei	stradă	Biserica Armenească
1928	Salcâmilor	stradă	Romană colţ cu Viitorului. . .
	idem	„	idem
1929	Salcia (vezi Aurelian P. S) . .	stradă	—

No. curent	Numerotaţia Caselor	Locul pe plan	Inspect. de Poliţie = Subcentru Milit. Teritorial VI *)	Circ. de Poliţie = Circ. Milit. Teritor 36 *)	Sector. Com. 3 *)	Ocol. Comun. 4 *)	Ocol. Judecăt. 7 *)	Circ. Medic. 15 *)	Sect. Veterin. 5 *)	Perc. Fiscală 9 *)	Perc. Comun. 5 *)	Post de Pompieri 5 *)	Sect. Cas. Mes. 5 *)
1914	1—19	M 10	V	23	3	2	7	7	4	5	5	Radu-V.	4
1915	1—5 2—12	I 9	I	2	1	2	1	12	5	1	1	Bul. Elis.	5
	7—25 14—24	H/I 9	I	2	1	2	1	12	5	2	2	Bul. Elis.	5
1916	—	—	—	—	—	—	—	—	—	—	—	—	—
1917	1—15 2—16	N 6/7	IV	16	2	2	2	3	3	3	3	Centrala	2
1918	1	N 9	V	21	3	2	5	6	3	5	5	Radu-V.	3
1919	1—29 2—22	O 7	IV	17	2	2	5	4	3	4	4	Foişorul	3
1920	—	—	—	—	—	—	—	—	—	—	—	—	—
1921	—	—	—	—	—	—	—	—	—	—	—	—	—
1922	—	—	—	—	—	—	—	—	—	—	—	—	—
1923	—	—	—	—	—	—	—	—	—	—	—	—	—
1924	1—113 2—92	G/H 11	I	4	1	3	4	11	5	6	1	Bul. Elis.	5
1925	1—31 2—24	G/H 11	I	4	1	3	4	11	5	6	1	Bul. Elis.	5
1926	—	M 12	VI	28	3	3	4	8	4	5	5	Radu-V.	4
1927	1—13 2—10	M 8	III	12	2	1	2	3	3	3	3	Centrala	2
1928	1—17 2—12	N 6	IV	16	2	2	2	3	3	3	3	Centrala	2
	19—29 14—28	N 6	IV	16	2	2	2	3	3	4	4	Foişorul	2
1929	—	—	—	—	—	—	—	—	—	—	—	—	—

*) Reprezintă No. total al împărţirilor respective.

www.dacoromanica.ro

No. curent	DENUMIREA	Categoria	DIRECŢIA în care se află strada
1930	Saloia Uscată (vezi Anghel Duumitrescu)	stradă	—
1931	Sălcilor	stradă	Batişte . . .
1932	Sălcuţei (vezi Palade G. D.) . .	stradă	—
1933	Salvatorului	stradă	Bragadiru. . . .
1934	Sapienţei	stradă	Arsenalul . . . .
	idem	»	idem
1935	Săracă (vezi Biserica Săracă) .	stradelă	—
1936	Sarandi, Frosa (vezi Frosa Sarandi)	stradă	—
1937	Sârbească	stradă	Matei Voevod — Cimit. Iancu Nou
1938	Sârbi (vezi Din Sârbi) . .	stradă	—
1939	Sârbilor (vezi Brumărel) . .	stradă	—
1940	Sărindar	stradă	Universitatea . . .
	idem	»	idem
1941	Sărindar	piaţă	Universitatea . .
1942	Sarmisegetuza (fostă Cavafi Vechi)	stradă	Piaţa Sf. Gheorghe .
1943	Sarsailă	stradă	Morga . . .
1944	Sătucu I	stradă	Pantelimon . .
1945	Sătucu II	stradă	Pantelimon . .
1946	Saturn (vezi Alexandru Orăscu) .	stradă	—
1947	Saul	stradă	Biserica Sf. Vineri — Primăria . .
1948	Saul (vezi Domniţa Ruxandra) .	stradă	—
1949	Savopol (vezi Căpitan Savopol)	stradă	—
1950	Savu, Popa (vezi Popa Savu) .	stradă	—
1951	Săvulescu, Atanase (vezi Atanase Săvulescu)	stradă	—

No. curent	Numerotaţia Caselor	Locul pe plan	Inspect. de Poliţie = Subcentru Milit. Teritorial VI *)	Circ. de Poliţie = Circ. Milit. Teritor 35 *)	Sector. Com. 3 *)	Ocol. Comun. 4 *)	Ocol. Judecăt. 7 *)	Circ. Medic. 15 *)	Sect. Veterin. 5 *)	Perc. Fiscală 9 *)	Perc. Comun. 5 *)	Post de Pompieri 5 *)	Sect. Cas. Mes. 5 *)
1930	—	—	—	—	—	—	—	—	—	—	—	—	—
1931	1—41 2—28	M 7	III	12	2	2	2	2	3	3	3	Centrala	2
1932	—	—	—	—	—	—	—	—	—	—	—	—	—
1933	1—45 2—50	H/I 11	I	4	1	3	4	11	5	6	1	Radu-V.	5
1934	1—5 2—8	K 9	I	1	1	1	4	11 12	5	1	1	Centrala	5
	7—21 8 b.—10	K 9	I	1	1	2	4	11 12	5	1	1	Centrala	5
1935	—	—	—	—	—	—	—	—	—	—	—	—	—
1936	—	—	—	—	—	—	—	—	—	—	—	—	—
1937	1—29 2—24	R/S 7	V	24	3	3	5	5	3	9	4	Foişorul	3
1938	—	—	—	—	—	—	—	—	—	—	—	—	—
1939	—	—	—	—	—	—	—	—	—	—	—	—	—
1940	1—19 2—14	K 8	II	6	1	1	3	14 15	2	1	2	Bul. Elis.	1
	16	K 8	II	6	1	1	3	15	2	3	3	Bul. Elis.	1
1941	—	L 8	III	12	1	1	3	14	2	1	2	Bul. Elis.	1
1942	—	M 9	III	11	2	1	5	3 4	3	4	4	Centrala	2
1943	1	M 10	V	23	3	2	7	7	4	5	5	Radu-V.	4
1944	17—43 22—48	T 6	IV	20	2	4	5	4	3	9	4	Foişorul	3
1945	—	T 6	IV	20	2	4	5	4	3	9	4	Foişorul	3
1946	—	—	—	—	—	—	—	—		—	—	—	—
1947	1—7 2—10	M $^{9}/_{10}$	V	21	3	2	7	6	4	5	5	Radu-V.	3
1948	—	—	—	—	—	—	—	—	—	—	—	—	—
1949	—	—	—	—	—	—	—	—	—	—	—	—	—
1950	—	—	—	—	—	—	—	—	—	—	—	—	—
1951	—	—	—	—	—	—	—	—	—	—	—	—	—

*) Reprezintă No. total al împărţirilor respective.

www.dacoromanica.ro

No curent	DENUMIREA	Categoria	DIRECTIA în care se află strada
1952	Sborului (azi Dr. Ciru Iliescu) .	stradă	Biserica Mântuleasa .
1953	Scărlătescu	stradă	Filantropia-Grozăveşti
1954	Scaune (azi Nicu Filipescu) . .	stradă	Batişte . .
1955	Scaune	stradelă	Piaţa Sf. Gheorghe .
1956	Scevola Mucius (vezi Mucius Scevola)	fundătură	—
1957	Scheiul-de-Jos	stradă	Tei . . . .
1958	Scheiul-de-Sus	stradă	Tei . . . .
1959	Scheiului	fundătură	Tei . . . .
1960	Schlesstadt (vezi Societatea de Tir. Bucureşti)	drum spre	—
1961	Schitul Darvari (fostă Păcei) .	stradă	Grădina Icoanei .
1962	Schitul Măgureanu . . .	bulev.	Cismigiu . . .
	idem	„	idem
1963	Schitul Măgureanu (vezi Principele Mircea, Bulev.)	prelung.	—
1964	Schitul Maicilor	stradă	Arsenalul . . .
	idem	„	idem
1965	Sculpturei (vezi G-ral Angelescu C.)	stradă	—
1966	Sculpturei	fundătură	Ministerul de Finanţe
1967	Scurtă	stradă	Hala Traian . .
1968	Sebastian	stradă	Rahovei — Cimitirul Ghencea . .
1969	Sebastian	fundătură	Gara Dealul Spirei .
1970	Secerei	stradă	Inchisoarea Văcăreşti .

No. curent	Numerotaţia Caselor	Locul pe plan	Inspect. de Poliţie = Subcentru Milit. Teritorial VI*	Circ. de Poliţie = Circ Milit. Teritor. 38*)	Sector. Com. 3*)	Ocol. Comun. 4*)	Ocol. Judecăt. 7*)	Circ. Medic. 15*)	Sect. Veterin 5*)	Perc. Fiscală 9*)	Perc. Comun. 5*)	Post de Pompieri 5*)	Sect. Cas. Mas. 5*)
1952	1—17 2—10	N 9	V	21	3	2	5	5	3	4	4	Centrala	3
1953	1—45 2—48	G,H 4	II	10	1	3	6	15	2	7	2	Cometa	1
1954	1—69 2—62	L 7/M 5	III	12	2	1	2	2	2	3	3	Centrala	2
1955	1—5 2—4	M 8	III	11	2	1	5	3	3	3	3	Centrala	2
1956	—	—	—	—	—	—	—	—	—	—		—	—
1957	1—37 2—52	O 3	IV	Perif. 4	2	4	2	3	3	8	3	Cometa	2
1958	1—15 2—26	O 3	IV	Perif. 4	2	4	2	3	3	8	3	Cometa	2
1959	13—15	O 3	IV	Perif. 4	2	4	2	3	3	8	3	Cometa	2
1960	—	—	—	—	—	—	—	—	—	—	—	—	—
1961	1—15 2—18	M 6/7	III	12	2	2	2	2	3	3	3	Centrala	2
1962	1—19	I 8	II	6	1	1	3	14	2	2	2	Centrala	1
	21—49 bis 24—28	I 7/8	II	6	1	1	3	14	2	2	2	Centrala	1
1963	—	—	—	—	—	—	—	—	—	—	—	—	—
1964	1—11 3—14	I/K 10	I	3	1	2	4	11	5	1	1	Centrala	5
	13—29 16—36	I 10/11	I	3	1	3	4	11	5	1	1	Centrala	5
1965	—	—	—	—	—	—	—	—	—	—	—	—	—
1966	13—13 bis	I 6	II	7	1	1	3	15	2	2	2	Centrala	1
1967	1—3 2—4	O 9	V	22	3	2	5	6	3	5	5	Radu-V.	3
1968	1—77 2—92	F/G 13	I	Perif. 1	1	4	4	11	5	6	1	Bul. Elis.	5
1969	—	F 12	I	Perif. 1	1	4	4	11	5	6	1	Bul. Elis.	5
1970	1—15 b. 2—50	N/O 15	VI	Perif. 6	3	4	4	8	4	9	5	Radu-V.	4

*) Reprezintă No. total al împărţirilor respective.

www.dacoromanica.ro

No. curent	DENUMIREA	Categoria	DIRECȚIA în care se află strada
1971	Segmentului	stradă	Cismîgiu . . .
1972	Selimberg (vezi Șelimberg) . .	stradă	—
1973	Semicercului	stradă	Piața Griviță (Matache Măcelaru) . .
1974	Semilunei	stradă	Biserica Armenească .
1975	Senatului	stradă	Șerban-Vodă — Uzina de Gaz . . .
1976	Seneca	stradă	Arsenalul . . .
1977	13 Septembrie	calea	Arsenalul . . .
	idem	„	idem
	idem	„	idem
	idem	„	idem
	idem	„	Opler — Școala Milit. Inf. . . .
	idem	„	Gara Dealul Spirei .
	idem	„	Cimitir. Ghencea — Regt. 27/2 Obuz. .
	idem	„	idem
1978	13 Septembrie I	fund.	Arsenalul . . .
1979	13 Septembrie II	fund.	Arsenalul . . .
1980	13 Septembrie pe șine . . .	calea	Opler — Școala Milit. Inf. . . .
1981	Serei	stradă	Biserica Armenească
1982	Serei	drumul	Cimitir. Ghencea — Regt. 27/2 Obuz. .
1983	Sergiu Dr. (vezi Dr. Sergiu) .	stradă	—

No. curent	Numerotația* Caselor	Locul pe plan	Inspect. de Poliție = Subcentru Milit. Teritorial VI *)	Circ. de Poliție = Circ. Milit. Teritor 38 *)	Sector. Com. 3 *)	Ocol. Comun. 4 *)	Ocol. Judecăt. 7 *)	Circ. Medic. 15 *)	Sect. Veterin. 5 *)	Perc. Fiscală 9 *)	Perc. Comun. 5 *)	Post de Pompieri 5 *)	Sect. Cas. Mes. 5 *)
1971	1—9 2	I 8	I	2	1	2	3	14	2	2	2	Bul. Elis.	1
1972	—	—	—	—	—	—	—	—	—	—	—	—	—
1973	1—15 2—10	H/I 6	II	8	1	1	6	15	2	2	2	Cometa	1
1974	1—5 2—6	N 7	IV	16	2	2	2	3	3	4	4	Foișorul	2
1975	1—33 2—38	L 12	VI	29	3	3	4	8	4	1	1	Radu-V.	4
1976	1—11 2—8	I 10/11	I	3	1	3	4	11	5	6	1	Centrala	5
1977	1—23 2—30	I 9/10	I	3	1	2	1	12	5	2	2	Bul. Elis.	5
	25—27 32—44	I 10	I	3	1	2	4 1	11 12	5	2	2	Bul. Elis.	5
	29—47 46—72	I 10	I	3	1	2	4 1	11 12	5	6	1	Bul. Elis.	5
	49—117 74—126	H 10	I	3	1	3	4 1	11 12	5	6	1	Bul. Elis.	5
	119—147 128—164	G 11	I	5	1	3	4 1	11 12	5	6	1	Bul. Elis.	5
	149—185 166—212	F/G 11	I	5	1	4	4 1	11 12	5	6	1	Bul. Elis.	5
	187—263 214—298	E 12	I	Perif. 1	1	4	4 1	11 12	5	6	1	Bul. Elis.	5
	265—281 300—318	D 12	I	Perif. 1	1	4	4 1	11 12	5	6	1	Bul. Elis.	5
1978	—	I 10	I	3	1	2	1	12	5	6	1	Bul. Elis.	5
1979	49—65	H 10	I	3	1	3	4	11	5	6	1	Bul. Elis.	5
1980	130—144	G 10/11	I	5	1	3	1	12	5	6	1	Bul. Elis.	5
1981	1—7 2—4	N 7	IV	16	2	2	2	3	3	4	4	Centrala	2
1982	1—37	E 10/11	I	Perif. 1	1	4	1	12	5	6	1	Bul. Elis.	5
1983	—	—	—	—	—	—	—	—	—	—	—	—	—

*) Reprezintă No total al împărțirilor respective.

www.dacoromanica.ro

No. curent	DENUMIREA	Categoria	DIRECŢIA în care se află strada
1984	Servituţei	stradă	Ferentari — Câmpul Veseliei . . .
1985	Sevastopol	stradă	Piaţa Victoriei (Capul Podului) . .
1986	Sevastopol	fund.	Piaţa Victoriei—(Capul Podului). . .
1987	Sever Axente (vezi Axente Sever)	stradă	—
1988	Sf. Anton	stradă	Piaţa Mare — Halele Centrale . .
1989	Sf. Anton	piaţă	Piaţa Mare — Halele Centrale . .
1990	Sfinţii Apostoli . .	stradă	Arsenalul . . .
	idem	„	idem
	idem	„	idem
	idem	„	Mitropolia . . .
1991	Sfinţii Apostoli Prelung. . .	stradă	Mitropolia . . .
1992	Sf. Arhanghel	stradă	Tei . . . .
1993	Sf. Constantin	stradă	Cismigiu . . .
1994	Sf. Dumitru	stradă	Poşta Centrală . .
1995	Sf. Dumitru-Colentina . . .	stradă	Colentina . . .
1996	Sf. Dumitru-Colentina . . .	fund.	Colentina . , .
1997	Sf. Elefterie	stradă	Piaţa Gării Centrale .
1998	Sf. Elefterie Nou	stradă	Piaţa Gării Centrale - Bis. Sf Elefterie .
1999	Sf. Elefterie Vechi . . .	stradă	Piaţa Gării Centrale— Bis. Sf. Elefterie .
2000	Sf. Ecaterina	stradă	Mitropolia . . .

No. curent	Numerotaţia Caselor	Locul pe plan	Inspect. de Poliţie = Subcentru Milit. Teritorial. VI *	Circ. de Poliţie = Circ. Milit. Teritor. 36 *)	Sector. Com. 3 *	Ocol. Comun. 4 *)	Ocol. Judecăt. 7 *)	Circ. Medic. 15 *)	Sect. Veterin. 5 *)	Perc. Fi-cală 9 *)	Perc. Comun. 5 *)	Post de Pompieri 5 *)	Sect. Cas. Mes. 5 *)
1984	2—10	H 15	VI	30	3	4	4	10	4	6	1	Radu-V.	5
1985	1—17 2—36	H/I 5	II	8	1	2	6	15	2	7	3	Cometa	1
1986	23—33	H 5	II	8	1	2	6	15	2	2	2	Cometa	1
1987	—		—	—	—	—	—	—	—	—	—	—	—
1988	1—11	L/M 9	VI	26	2	1	7	4	3	1	1	Centrala	5
1989	—	L 9	VI	26	2	1	7	4	3	1	1	Centrala	5
1990	1—3 2—4	K 9	I	2	1	1	1	12	5	1	1	Centrala	5
	5—11 6—8	K 9	I	1	1	1	4	12	5	1	1	Centrala	5
	13—45 10—54	K 9/10	I	1	1	1	4	11	5	1	1	Centrala	5
	47—77 56—76	K 10	I	1	1	1	4	10	5	1	1	Centrala	5
1991	79—91 78—88	K/L 10	VI	27	3	1	4	10	4	1	1	Centrala	5
1992	1—15 2—12	O 3	IV	Perif 4	2	4	2	3	3	8	3	Cometa	2
1993	1—35 2—32	L 8	I	2	1	2	3	14	2	2	2	Bul. Elis.	1
1994	1—5 2—4	L 9	I	1	2	1	1	4 11	2	2	2	Centrala	5
1995	1—11 2—8	P 4	IV	Perif 4	2	3	2	3	3	8	3	Cometa	2
1996		P 4	V	Perif 4	2	4	2	3	3	8	3	Cometa	2
1997	1—23 2—20	G/H 8	I	2	1	2	3	13	5	2	2	Bul Elis	1
1998	1—15 2—18	G 9	I	5	1	4	1	12	5	2	2	Bul. Elis.	5
1999	25—65 30—50	F/G 9	I	5	1	4	1	12	5	2	2	Bul. Elis.	5
2000	1—7 2—6	D 10/11	VI	27	3	2	4	9	4	1	1	Radu-V.	4

*) Reprezintă No. total al împărţirilor respective.

www.dacoromanica.ro

No. curent	DENUMIRE	Categoria	DIRECŢIA în care se află strada
2001	Sf. Gheorghe	grădină	Piaţa Sf. Gheorghe .
2002	Sf. Gheorghe (vezi Romei) . .	piaţa	—
2003	Sf. Gheorghe-Tei	stradă	Tei . . . . .
2004	Sf. Gheorghe Nou	stradă	Piaţa Sf. Gheorghe .
2005	Sf. Ilie (Gorgani) între Str. Imprimerlei şi Cheiul Dâmboviţei .	stradă	Clsmigiu . . .
	idem între Cheiul Dâmboviţei şi str. Isvor	stradă	Arsenalul . , .
2006	Sf. Ilie-Rahovei	fund.	Mitropolia . . .
2007	Sf. Ion-Moşi	stradă	Bariera Moşilor . .
2008	Sf. Ion Nou	stradă	Piaţa Mare—Hal. Centr.
	idem	„	idem
	idem	„	idem
2009	Sf. Ionică	stradă	Palatul Regal . .
2010	Sfta. Maria	stradă	Romană colţ cu Viitorului . . .
2011	Sf. Mina	stradă	Biserica Sf. Vineri — Primăria . . .
2012	Sf. Nicolae-Tei	stradă	Tei . . . . .
	idem	„	idem
	idem	„	idem
2013	Sf Nicolae Ligniţa . . .	stradă	Morga . . . .
2014	Sf. Nicolae Şelari	stradă	Piaţa Sft. Gheorghe .
2015	Sf. Petre	stradă	Tonola-Tei . .
2016	Sf. Spiridon-Tei	stradă	Tei . . . . .

No. curent	Nume rotaţia Caselor	Locul pe plan	Inspect. de Poliţie = Subcentru Milit. Teritorial 9 *)	Circ. de Poliţie = Circ. Milit. Teritor. 38 *)	Sector. Com. 3 *)	Ocol. Comun. 4 *)	Ocol. Judecăt. 7 *)	Circ. Medic. 15 *)	Sect. Veterin. 5 *)	Perc. Fiscală 9 *)	Perc. Comun. 5 *)	Post de Pompieri 5 *)	Sect. Case Mes. 5 *)
2001	—	M 9	III	11	2	1	5	4	3	—	—	Centrala	2
2002	—	—	—	—	—	—	—	—	—	—	—	—	—
2003	1—25 2—28	O 2/P 3	IV	Perif. 4	2	4	2	3	3	8	3	Cometa	2
2004	1 33 2—14	M 9	III	11	2	1	5	3 4	3	4	4	Centrala	2
2005	—	K 9	I	2	1	1	1	13	2	2	2	Centrala	1
	—	K 9	I	2	1	1	1	12	5	2	2	Centrala	5
2006	—	L 10	VI	27	3	1	4	10	4	1	1	Centrala	5
2007	1—19 2—10	P 5	IV	18	2	4	2	3	3	8	3	Cometa	2
2008	1—7 2—10	M 9/10	VI	26	3	2	7	5	4	5	5	Radu-V.	5
	9—29 12—42	M 10	VI	26	3	2	7	6 7	4	5	5	Radu-V.	4
	31—49	M 10	VI	26	3	5	7	7	4	5	2	Radu-V.	4
2009	1—17 2—14 a	K 8	II	6	1	1	3	15	2	3	3	Bul Elis.	1
2010	2—8	N 6	IV	18	2	3	2	3	3	8	3	Cometa	2
2011	1—13 2—10	M 9	V	21	3	1	5	5	3	5	5	Centrala	3
2012	1 91 2—78	O/P 3	IV	Perif. 4	2	4	2	3	3	8	3	Cometa	2
	93—163 80—148	N/O 4	IV	Perif. 4	2	4	2	3	3	8	3	Cometa	2
	165—209 150—176	N 3	IV	Perif. 4	2	4	2	3	3	8	3	Cometa	2
2013	—	M 10	VI	26	3	2	7	7	4	5	5	Radu-V.	4
2014	1—5 2—8	L 9	III	11	2	1	1	3	3	4	5	Centrala	1
2015	2—38	N 2/3	IV	19	2	4	2	2	3	8	3	Cometa	2
2016	1—65 2—60	O 3	IV	Perif. 4	2	4	2	3	3	8	3	Cometa	2

*) Reprezintă No. total al împărţirilor respective.

www.dacoromanica.ro

No. curent	DENUMIREA	Categoria	DIRECŢIA în care se află strada
2017	Sf. Spiridon	stradelă	Grădina Icoanei . .
2018	Sf. Ştefan	stradă	Hala Traian . .
	idem	„	Foişorul de Foc .
2019	Sf. Ştefan	fund.	Hala Traian . .
2020	Sf. Ştefan-Tei (vezi Alexandru-cel-Bun-Tei)	stradă	—
2021	Sf. Treime	stradă	Tei . . . .
2022	Sf. Vasile-Tei	stradă	Tei . . . .
	idem	„	idem
2023	Sf. Vineri	stradă	Bis. Sf. Vineri — Primăria . .
	idem	„	idem
2024	Sf. Vineri-Tei	stradă	Tei . . . .
2025	Sf. Vineri I (vezi Dănciulescu I, Cim Sf. Vineri)	fund.	—
2026	Sf. Vineri II (vezi Dănciulescu II, Cim. Sf Vineri) . . .	fund	—
2027	Sf. Vineri III (vezi Dănciulescu III, Cim. Sf. Vineri) . . .	fund	—
2028	Sfinţii Voevozi	stradă	Piaţa Griviţa (Matache Măcelaru) . .
	idem	„	Ministerul de Finanţe
2029	Sfinţii Voevozi-Tei	stradă	Tei . . . .
2030	Sfinţilor	stradă	Piaţa Sf. Gheorghe .
	idem	„	idem
2031	Sibiceanu Cost. (vezi Cost. Sibiceanu)	stradă	

No. curent	Numerotaţia Caselor	Locul pe plan	Inspect. de Poliţie = Subcentru Milit. Teritorial VI *)	Circ. de Poliţie = Circ. Milit. Teritor. 86 *)	Sector. Com. 3 *)	Ocol. Comun. 4 *)	Ocol. Judecăt. 7 *)	Circ. Medic. 15 *)	Sect. Veterin. 5 *)	Perc. Fiscală 9 *)	Perc. Comun. 5 *)	Post de Pompieri 5 *)	Sect. Case Mes. 5 *)
2017	1—3 2—8	M 7	III	12	2	2	2	2	3	3	3	Centrala	2
2018	1—29 2—32	O 8	V	21	3	2	5	5	3	4	4	Foişorul	3
	31—39 34—42	O 8	V	21	3	2	5	4	3	4	4	Foişorul	3
2019	1—7	N/O 9	V	21	3	2	5	5	3	4	4	Foişorul	3
2020	—	—	—	—	—	—	—	—	—	—	—	—	—
2021	1—21 2—24	N/O 3	IV	Perif. 4	2	4	2	3	3	8	3	Cometa	2
2022	1—67 2—58	O/P 3	IV	Perif. 4	2	4	2	3	3	8	3	Cometa	2
	69—115 60—100	N/O 3	IV	Perif. 4	2	4	2	3	3	8	3	Cometa	2
2023	1—21 2—22	M 9	VI	26	3	1	5 7	5	3	4	4	Centrala	3
	23—45 24—30	M 9/10	VI	26	3	1	7	6	4	5	5	Radu-V.	3
2024	1—21 2—16	O 3/4	IV	Perif. 4	2	4	2	3	3	8	3	Cometa	2
2025	—	—	—	—	—	—	—	—	—	—	—	—	—
2026	—	—	—	—	—	—	—	—	—	—	—	—	—
2027	—	—	—	—	—	—	—	—	—	—	—	—	—
2028	1—45 2—42	H/I 6	II	8	1	1	6	15	2	2	2	Cometa	1
	47—59 44—56	I 6	II	8	1	1	6	15	2	3	3	Cometa	1
2029	1—7 2—12	P 2	IV	Perif. 4	2	4	2	3	3	8	3	Cometa	2
2030	1—9 2—36	M 8/9	III	11	2	1	5	2 3	3	4	4	Centrala	2
	11—75 38—84	M 8	III	11	2	1	5	3 4	3	4	4	Centrala	2
2031	—	—	—	—	—	—	—	—	—	—	—	—	—

Reprezintă No. total al împărţirilor respective.

www.dacoromanica.ro

No. curent	DENUMIREA	Categoria	DIRECŢIA în care se află strada
2032	Silfidelor	stradă	Cismigiu . . .
2033	Silistra	stradă	Colentina . . .
2034	Silva Fabr. (vezi Fabr. Silva) .	intr.	—
2035	Silivestru	stradă	Romană colţ cu Viitorului . . .
2036	Silivestru	fund.	Romană colţ cu Viitorului . . .
2037	Silvia	stradă	Colentina . . .
2038	Silvia Rea (vezi Rea Silvia) . .	stradă	—
2039	Simbolului	stradă	Bariera Dudeşti—Vitan
2040	Simbolului, Prelung. . . .	stradă	Bariera Dudeşti—Vitan
2041	Simbolului	fund.	Bariera Dudeşti—Vitan
2042	Siminocului	stradă	Bariera Dudeşti .
2043	Simonide (fostă Corbului) . .	stradă	Arsenalul . . .
2044	Sinagoga	stradă	Bis. Sf. Vineri — Primăria . . .
2045	Sinaia	stradă	Colentina . . .
2046	Sirenelor	stradă	Bragadiru . . .
2047	Slavici	stradă	Tei . . . .
2048	Smarandache	fund.	Cimitir. Ghencea — Regt. 27/2 Obuz. .
2049	Smârdan	stradă	Poşta Centrală . .
	idem	„	idem
	idem	„	idem
	idem	„	idem

No. curent	Numerotaţia Caselor	Locul pe plan	Inspect. de Poliţie = Subcentru Milit. Teritorial VI *)	Circ. de Poliţie = Circ. Milit. Teritor. Circ. 36 *)	Sector. Com. 3 *)	Ocol. Comun. 4 *)	Ocol. Judecăt. 7 *)	Circ. Medic. 15 *)	Sect. Veterin. 5 *)	Perc. Fiscală 9 *)	Perc. Comun. 5 *)	Post de Pompieri 5 *)	Sect. Case Mes. 5 *)
2032	1—5 2—6	I 8/9	I	2	1	1	1	13	2	2	2	Centrala	1
2033	1—77 2—62	S 2/3	IV	20	2	4	5	4	3	8	4	Cometa	3
2034	—	—	—	—	—	—	—	—	—	—	—	—	-
2035	1—67 2—36	N 6/7	IV	16	2	2	2	3	3	4	4	Foişorul	2
2036	23—33	N 6/7	IV	16	2	2	2	3	3	4	4	Foişorul	2
2037	1—33 2—28	R 3	IV	20	2	4	5	4	3	8	3	Cometa	3
2038	—	—	—	—	—	—	—	—	—	—	—	—	—
2039	1—5 2—10	O 12	VI	28	3	3	7	7	4	9	5	Radu-V.	4
2040	1—27 2—28	P 12	V	25	3	4	7	7	4	9	5	Radu-V.	4
2041	—	P 12	V	25	3	4	7	7	4	9	5	Radu-V.	4
2042	1—15 b. 2—16	O 11	VI	28	3	3	7	7	4	9	5	Radu-V.	4
2043	1—15 2—20	I 9	I	2	1	2	1	12	5	1	1	Bul. Elis.	5
2044	1—25 2—16	M 9/10	V	21	3	2	7	6	4	5	5	Radu-V.	3
2045	1—29 2	R/S 2	IV	20	2	4	5	4	3	8	4	Cometa	3
2046	1—79 2—76	G/H 11	I	4	1	3	4	11	5	6	1	Bul. Elis.	5
2047	—	N/O 1	IV	Perif. 4	2	4	2	3	3	8	3	Cometa	2
2048	1—29 2—22	E 11	I	Perif. 1	1	4	1	12	5	6	1	Bul. Elis.	5
2049	1—3 2—4	L 9	III	11	2	1	1	3 11	2	1	2	Centrala	1
	5—13	L 9	III	11	2	1	1	3	2	4	5	Centrala	1
	15 6—8	L 9		11	2	1	1	4 11	2	4 1	5 1	Centrala	5
	17—27 10—18	L 9	I	1	2	1	1	4 11	2	1 2	1 2	Centrala	5

*) Reprezintă No. total al împărţirilor respective.

www.dacoromanica.ro

No. curent	DENUMIREA	Categoria	DIRECŢIA în care se află strada
	Smârdan	stradă	Poşta Centrală . .
2050	Smârdan	fundătură	Poşta Centrală . .
2051	Smârdan	stradă	Cătunul Griviţa . .
2052	Smârdan (Crângaşi) . . .	fundătură	Crângaşi . . .
2053	Smeului (vezi Zmeului) . . .	fundătură	—
2054	Smeurata	stradă	Fabrica Lemaître .
2055	Soare, Popa (vezi Popa Soare) .	stradă	—
2056	Soarelui	stradă	Piaţa Mare — Halele Centrale . .
2057	Soarelui (vezi Teodor Aman) .	stradă	—
2058	Societ. de Tir „Bucureşti" (Opler)	drum spre	Opler — Şcoala Milit. Infant. . . .
2059	Soc. Tramv. Bucureşti (vezi Depositul S. T. B.)	intrare la	—
2060	Soc. Tramv. Nou (azi Grajdurile Comunale)	intrarea	Şerban-Vodă — Uzina de Gaz . . .
2061	Solon	stradă	Biserica Armenească
2062	Spaniolă	stradă	Piaţa Mare — Halele Centrale . . .
	idem	»	Morga . . .
2063	Spătarul Borcea	stradă	Bariera Călăraşilor .
2064	Spătarul Preda	stradă	Filaret . . .
2065	Spătarului	stradă	Biserica Armenească
2066	Speranţei	stradă	Biserica Armenească
	idem	»	idem
	idem	»	idem

No. curent	Numerotaţia Caselor	Locul pe plan	Inspect. de Poliţie = Subcentru Milit. Teritorial VI *	Circ. de Poliţie = Circ. Milit. Teritor. 36 *)	Sector. Com. 3 *)	Ocol. Comun. 4 *)	Ocol. Judecăt. 7 *)	Circ. Medic. 15 *)	Sect. Veterin. 5 *)	Perc. Fiscală 9 *)	Perc. Comun. 5 *)	Post de Pompieri 5 *)	Sect. Case Mes. 5 *)
	29—43 20—30	L 9	I	1	2	1	1	4	2	2	2	Centrala	5
2050	—	L 9	III	11	2	1	1	3	2	4	5	Centrala	1
2051	1—19 2—20	D 1	—	de cătunul Griviţa									
2052	1—5 2—8	C 4	II	9	1	4	3	13	5	7	2	Cometa	1
2053	—	—	—	—	—	—	—	—	—	—	—	—	—
2054	1—13 2—8	O 12	VI	28	3	3	7	7	4	9	5	Radu-V.	4
2055	—	—	—	—	—	—	—	—	—	—	—	—	—
2056	1—5 2—8	L 9	VI	26	2	1	7	4	3	1	1	Centrala	5
2057	—	—	—	—	—	—	—	—	—	—	—	—	—
2058	—	G 9/10	I	5	1	4	1	12	5	2	2	Bul. Elis.	5
2059	—	—	—	—	—	—	—	—	—	—	—	—	—
2060	—	L 12	VI	29	3	3	4	9	4	1	1	Radu-V.	4
2061	1—5 2—6	N 7	IV	16	2	2	2	3	3	4	4	Foişorul	2
2062	1—5 2—4	M 10	VI	26	3	2	7	8	4	5	5	Radu-V.	4
	7—29 6—26	M 10	VI	26	3	2	7	7 8	4	5	5	Radu-V.	4
2063	1—17 2—26	S 9	V	24	3	3	5	5	3	9	4	Foişorul	3
2064	1—3 2—18	H/I 13	VI	30	3	4	4	10	4	6	1	Radu-V.	5
2065	1—51 2—56	N 7/8	IV	16	2	2	2	3	3	4	4	Foişorul	2
2066	1—27 2—32	M 8	III	12	2	1	2	3	3	3	3	Centrala	2
	29 34—36	M 7/8	IV	16	2	1 2	2	3	3	4 3	4 3	Centrala	2
	31—51 38—54	M/N 7	IV	16	2	2	2	3	3	4	4	Centrala	2

*) Reprezintă No. total al împărţirilor respective.

www.dacoromanica.ro

No. curent	DENUMIREA	Categoria	DIRECŢIA în care se află strada
2067	Speranţei (vezi Principele Mircea, Bulev.)	stradelă	—
2068	Spirache Oprescu	stradă	Inchisoarea Văcăreşti
2069	Spiridon Sf. (vezi Sf. Spiridon) .	stradă	—
2070	Spiroiu (zisă şi Constelaţiei) .	stradă	Grozăveşti — Cărămidarii-de-Sus . .
2071	Spiroiu Vasile (vezi Vasile Spiroiu)	stradă	—
2072	Spiru Haret (fostă Diaconeselor)	stradă	Cismigiu . . .
2073	Spiru Roşanu (vezi Eliza) . .	stradă	—
2074	Spit. Colentina (vezi Dr. Grozovici)	alee	—
2075	Spitalului (vezi Dr. Felix) . .	stradă	—
2076	Spiţerului	fundătură	Lunca — Inchisoarea Văcăreşti . .
2077	Splaiului	stradă	Biserica Dobroteasa .
2078	Spoitorilor	stradă	Bariera Dudeşti .
2079	Stamate Coşt. (vezi Costache Stamate)	stradă	—
2080	Stan Poetaş (vezi General Stan Poetaş)	stradă	—
2081	Stan Popa (vezi Popa Stan) .	stradă	—
2082	Stan Tabără	stradă	Bragadiru . . .
2083	Stănescu Delar	stradă	Ferentari — Câmpul Veseliei . . .
2084	Stănescu, Irina (vezi Irina Stănescu)	stradă	—
2085	State Tudose (vezi Tudose State)	stradă	—
2086	Stătescu Eugeniu (vezi Eugeniu Stătescu)	stradă	—
2087	Staţia Reg. C. F. R. (Cotroceni) .	drum spre	Cotroceni . . .
2088	Stavropoleos	stradă	Poşta Centrală . .

No. curent	Numerotaţia Caselor	Locul pe plan	Inspect. de Poliţie = Subcentru Milit. Teritorial VI *)	Circ. de Poliţie = Circ. Milit. Terior. 36 *)	Sector. Com. 3 *)	Ocol. Comun. 4 *)	Ocol. Judecăt. 7 *)	Circ. Medic. 15 *)	Sect. Veterin. 5 *)	Perc. Fiscală 9 *)	Perc. Comun. 5 *)	Post de Pompieri 5 *)	Sect. Case Mes. 5 *)
2067	—	—	—	—	—	—	—	—	—	—	—	—	—
2068	1—23 2—20	O 17	VI	Perif. 6	3	4	4	8	4	9	5	Radu-V.	4
2069	—	—	—	—	—	—	—	—	—	—	—	—	—
2070	1—13 2—22	D 7	II	9	1	4	3	13	5	7	2	Bul. Elis.	5
2071	—	—	—	—	—	—	—	—	—	—	—	—	—
2072	1—11 2—10	I 7	II	6	1	1	3	15	2	2	2	Centrala	1
2073	—	—	—	—	—	—	—	—	—	—	—	—	—
2074	—	—	—	—	—	—	—	—	—	—	—	—	—
2075	—	—	—	—	—	—	—	—	—	—	—	—	—
2076	—	P 16	VI	Perif. 6	3	4	4	8	4	9	5	Radu-V.	4
2077	1—9 2—8 b.	N 11	VI	28	3	2	7	7	4	5	5	Radu-V.	4
2078	1—21 2—16	P 10	V	25	3	3	7	6	3	5	5	Radu-V.	3
2079	—	—	—	—	—	—	—	—	—	—	—	—	—
2080	—	—	—	—	—	—	—	—	—	—	—	—	—
2081	—	—	—	—	—	—	—	—	—	—	—	—	—
2082	1—45 2—44	G 12/13	I	4	1	4	4	11	5	6	1	Bul. Elis.	5
2083	1—7 2—10	H 14	VI	30	3	4	4	10	4	6	1	Radu-V.	5
2084	—	—	—	—	—	—	—	—	—	—	—	—	—
2085	—	—	—	—	—	—	—	—	—	—	—	—	—
2086	—	—	—	—	—	—	—	—	—	—	—	—	—
2087	—	C 9	I	Perif. 1	1	4	1	12	5	6	1	Bul. Elis.	5
2088	1—15 2—10	L 9	I	1	2	1	1	11	2	1	1	Centrala	5

*) Reprezintă No. total al împărţirilor respective.

www.dacoromanica.ro

No. curent	DENUMIREA	Categoria	DIRECŢIA în care se află strada
2089	Stejarului	stradă	Bariera Dudeşti — Cimitirul lancu Nou
2090	Stelea	stradă	Biser. Sf. Vineri — Primăria . .
2091	Stere (Sterie)	fund.	Bariera Griviţei . .
2092	Stiolari	fund.	Biser. Sf. Vineri — Primăria . .
2093	Stiefler (vezi Ştiffler) . . .	stradă	—
2094	Stindardului (vezi Ion Roată) .	stradă	—
2095	Stindardului (vezi General Doda) .	stradă	—
2096	Stoian şi Barbu	fund.	Bragadiru . . .
2097	Străbună	stradă	Foişorul de Foc .
2098	Stravoica Via (vezi Via Stravoica)	câmp	—
2099	Strugurari	stradă	Filaret — Parcul Carol
2100	Stuful Belului	câmp	Cimitirul Şerban-Vodă (Belu) . . .
2101	Stufului	fund.	Şerban-Vodă — Uzina de Gaz . . .
2102	Stupinei	stradă	Hala Traian . .
2103	Sturza D. A.	stradă	Palatul Regal . .
	Idem	„	Grădina Icoanei .
2104	Sub-Locot. Ecat. Teodoroiu (fostă Tunsului şi Himerei) . .	stradă	Hala Griviţa—Matache Măcelaru . .
2105	Sub Tei	stradă	Tei . . . .
2106	Suceava (fostă Fund. Belizarie) .	fund.	Hala Griviţa (Matache Măcelaru) . .
2107	Sultănica	stradă	Ciurel . . .
2108	Surorilor (vezi Robert de Fiers) .	stradă	—
2109	Suter	stradă	Mitropolia . . .

No. curent	Numerotaţia Caselor	Locul pe plan	Inspect. de Poliţie = Subcentru Milit. Teritorial VI *)	Circ. de Poliţie = Circ. Milit. Teritor 36 *)	Sector. Com. 3 *)	Ocol. Comun. 4 *)	Ocol. Judecăt. 7 *)	Circ. Medic. 15 *)	Sect. Veterin. 5 *)	Perc. Fiscală 9 *)	Perc. Comun. 5 *)	Post de Pompieri 5 *)	Sect. Case Mes. 5 *)
2089	—	T 10	V	Perif. 5	3	4	7	6	3	9	5	Radu-V.	3
2090	1—29 2—26	M 9	V	21	3	1	5	5	3	5	5	Centrala	3
2091	1—7	E 4	II	Perif. 2	1	4	6	14	2	7	2	Cometa	1
2092	1—19 2—16	M 10	VI	26	3	2	7	6	4	5	5	Radu-V.	4
2093	—	—	—	—	—	—	—	—	—	—	—	—	—
2094	—	—	—	—	—	—	—	—	—	—	—	—	—
2095	—	—	—	—	—	—	—	—	—	—	—	—	—
2096	1—17 2—24	G/H 11	I	4	1	4	4	11	5	6	1	Bul. Elis.	5
2097	1—81 2—30	O/P 7	IV	17	2	3	5	4	3	4	4	Foişorul	3
2098	—	—	—	—	—	—	—	—	—	—	—	—	—
2099	1—35 2—30	K 14	VI	30	3	4	4	9	4	6	1	Radu-V.	4
2100	—	L 14	VI	29	3	4	4	8	4	6	1	Radu-V.	4
2101	1—19 2—20	M 12	VI	29	3	3	4	8	4	1	1	Radu-V.	4
2102	1—41 2—30	O 8	V	22	3	2	5	5	3	4	4	Foişorul	3
2103	1—7 2—12	L 7	III	14	2	1	6	1	2	3	3	Centrala	1
	9—17 14—18	L 7	III	14	2	1	2	1	2	3	3	Centrala	2
2104	1—25 2—18	I 6	II	8	1	1	6	15	2	2	2	Cometa	1
2105	1—23 2—22	P 3	IV	Perif. 4	2	4	2	3	3	8	4	Cometa	2
2106	10—14	G/H 7	II	7	1	2	3	14	5	2	2	Bul. Elis.	1
2107	—	A 6	II	9	1	4	3	13	5	7	2	Bul. Elis.	5
2108	—	—	—	—	—	—	—	—	—	—	—	—	—
2109	1—9 2—16	K 11	VI	27	3	3	4	10	4	1	1	Radu-V.	5

*) Reprezintă No. total al împărţirilor respective.

www.dacoromanica.ro

No. curent	DENUMIREA	Categoria	DIRECŢIA în care se află strada
	Suter	stradă	Filaret — Parcul Carol
2110	Suter	alee	Filaret — Parcul Carol
2111	Suter A	stradă	Spitalul Colentina .
2112	Suvenir	stradă	Romană colţ cu Viitorului . . .
2113	Sylvia Rea (vezi Rea Sylvia) .	stradă	—
	S		
2114	Şaguna (fostă Eldorado) . .	stradă	Palatul Regal . .
2115	Şcoalei	stradă	Grădina Icoanei .
2116	Şcoalei	stradă	Puţul lui Crăciun .
2117	Şcoalelor	stradă	Dudeşti — Cioplea .
2118	Şelari	stradă	Poşta Centrală . .
	idem	„	idem
2119	Şelari-Nicolae (vezi Sf. Nicolae-Şelari)	stradă	—
2120	Şelimberg	stradă	Piaţa Sf. Gheorghe .
2121	Şepcari	stradă	Piaţa Mare — Halele Centrale . .
2122	Şerban Gh. (vezi Gh. Şerban) .	stradă	—
2123	Şerban Maria N. (vezi Maria N. Şerban)	stradă	—
2124	Şerban Nicol. (vezi Nicolae Şerban)	stradă	—
2125	Şerban-Vodă	calea	Halele Centrale — Biserica Sf. Spiridon

No. curent	Numerotaţia Caselor	Locul pe plan	Inspect. de Poliţie = Subcentru Milit. Teritorial VI *)	Circ. de Poliţie = Circ. Milit. Teritor. 36 *)	Sector. Com. 3 *)	Ocol. Comun. 4 *)	Ocol. Judecăt. 7 *)	Circ. Medic. 15 *)	Sect. Veterin. 5 *)	Perc. Fiscală 9 *)	Perc. Comun. 5 *)	Post de Pompieri 5 *)	Sect. Case Mes. 5 *)
	11—21 18—32	K 11/12	VI	30	3	3	4	10	4	1	1	Radu-V.	5
2110	1—25 2—24	K 12	VI	30	3	4	4	10	4	1	1	Radu-V.	5
2111	1—17 2—26	O 4/5	IV	18	2	3	2	3	3	8	3	Cometa	2
2112	1—11 2—12	O 6	IV	16	2	2	2	3	3	4	4	Foişorul	2
2113	—	—	—	—	—	—	—	—	—	—	—	—	—
2114	1—7 2—6	L 7	III	14	2	1	6	1	2	3	3	Centrala	1
2115	1—5 2—18	L 7	III	12	2	1	2	2	2	3	3	Centrala	2
2116	1—25 2—48	D 1	—	de Cătunul Griviţa									
2117	—	T 12	—	de Com. Dudeşti-Cioplea									
2118	1 2—28	L 9	VI	26	2	1	7 1	4	3	4	5	Centrala	5
	3—19	L 9	VI	26	2	1	7	4	3	1	1	Centrala	5
2119	—	—	—	—	—	—	—	—	—	—	—	—	—
2120	—	M 9	III	11	2	1	5	3	3	4	4	Centrala	2
2121	1—15 2—16	L/M 9	VI	26	2	1	7	4	3	4	4	Centrala	5
2122	—	—	—	—	—	—	—	—	—	—	—	—	—
2123	—	—	—	—	—	—	—	—	—	—	—	—	—
2124	—	—	—	—	—	—	—	—	—	—	—	—	—
2125	1—67 2—80	L 10/11	VI	27	3	1	4	8 9	4	1	1	Radu-V.	4

*) Reprezintă No. total al împărţirilor respective.

www.dacoromanica.ro

No. curent	DENUMIREA	Categoria	DIRECŢIA în care se află strada
	Şerban-Vodă	calea	Lânăriei . . .
	idem	„	idem
	idem	„	Cimitir. Şerban-Vodă (Belu) . . .
	idem	„	idem
2126	Şerbănescu-Tei	stradă	Tei . . . .
2127	Şerbănescu-Tei	fund.	Tei . . . .
2128	Şerbănică (vezi Dr. Obedenaru) .	stradă	—
2129	Şezătoarei	stradă	Închisoarea Văcăreşti
2130	Şincai	stradă	Gara de Nord . .
2131	Şoimului	stradă	Morga . . .
2132	Şonţu, Maior (vezi Maior Şonţu) .	stradă	—
2133	Şoseaua din Nou (vezi 11 Iunie, Prelung.)	şoseaua	—
2134	Şoseaua din Vii (vezi Din Vii) .	şoseaua	—
2135	Ştefan-Caracaşi	stradă	Ciurel . . .
2136	Ştefan-cel-Mare	şoseaua	Floreasca . . .
	idem	„	Tonola . . .
	idem	„	idem
	idem	„	idem
	idem	„	Spitalul Colentina .
	idem	„	idem
	idem	„	Bariera Moşilor .

No. curent	Numerotaţia Caselor	Locul pe plan	Inspect. de Poliţie = Subcentru Milit. Teritorial VI *)	Circ. de Poliţie = Circ. Milit. Teritor. 36 *)	Sector. Com. 3 *)	Ocol. Comun. 4 *)	Ocol. Judecăt. 7 *)	Circ. Medic. 15 *)	Sect. Veterin. 5 *)	Perc. Fiscală 9 *)	Perc. Comun. 5 *)	Post de Pompieri 5 *)	Sect. Casei Mes. 5 *)
	69—115 82—138	L 12	VI	27	3	2	4	8 9	4	1	1	Radu-V.	4
	117—169 140—204	L 12/13	VI	29	3	2	4	8 9	4	1	1	Radu-V.	4
	171—179 206	L/M 13	VI	29	3	2	4	8 9	4	6	1	Radu-V.	4
	181—237 208—250	L 13/14	VI	29	3	4	4	8 9	4	6	1	Radu-V.	4
2126	1—73 2—70	P 2/3	IV	Perif. 4	2	4	2	3	3	8	4	Cometa	2
2127	1—7 2—8	P 3	IV	Perif. 4	2	4	2	3	3	8	4	Cometa	2
2128	—	—	—	—	—	—	—	—	—	—	—	—	—
2129	—	O/P 16	VI	Perif. 6	3	4	4	8	4	9	5	Radu-V.	4
2130	1—43 2—48	G 5	II	8	1	3	6	14	2	7	2	Cometa	1
2131	1—9 2—16	M 10	VI	26	3	2	7	7	4	5	5	Radu-V.	4
2132	—	—	—	—	—	—	—	—	—	—	—	—	—
2133	—	—	—	—	—	—	—	—	—	—	—	—	—
2134	—	—	—	—	—	—	—	—	—	—	—	—	—
3135	3—7	B 5/6	II	9	1	4	3	13	5	7	2	Cometa	1
2136	1—13 2—22	L 4	III	13	2	3	2	2	2	8 3	3	Cometa	2
	15—41 24—50	L/M 4	III	13	2	3	2	2	3	8 3	3	Cometa	2
	52—54	M 4	III	13	2	3	2	2	3	8	3	Cometa	2
	43—57 56—110	M/N 4	IV	19	2	3	2	2	3	8	3	Cometa	2
	59 112—128	N 4	IV	19	2	3	2	3	3	8	3	Cometa	2
	61—85 130—170	N/O 4	IV	18	2	3	2	3	3	8	3	Cometa	2
	87—151 172—232	O/P 5	IV	18	2	3	2	3	3	8	4	Cometa	2

*) Reprezintă No. total al împărţirilor respective.

www.dacoromanica.ro

No. curent	DENUMIREA	Categoria	DIRECŢIA în care se află strada
2137	Ştefan-cel-Mare (Griviţa) . .	stradă	Cătunul Griviţa . .
2138	Ştefan Dinu (vezi Dinu Ştefan) .	stradă	—
2139	Ştefan Dobrescu (fostă Irinel) .	stradă	Regia M. S. — Grant
2140	Ştefan Iulian (fostă Nicu lui Florea)	stradă	Grozăveşti — Banul Manta
2141	Ştefan Mihăileanu (fostă Liniştei)	stradă	Foişor de Foc . .
2142	Ştefan Negulescu	stradă	Floreasca . . .
2143	Ştefan Popa (vezi Popa Ştefan) .	stradă	—
2144	Ştefan Sf. (vezi Sf. Ştefan) .	stradă	—
2145	Ştefan Tudor (vezi Tudor Ştefan)	stradă	—
2146	Ştefănescu-Assan	stradă	Spitalul Colentina .
2147	Ştefănescu-Tei	stradă	Tei . . . .
2148	Ştifler	stradă	Bragadiru . . .
2149	Ştirbei-Vodă	stradă	Palatul Regal . .
	idem	„	idem
	idem	„	Cismigiu . . .
	idem	„	idem
	idem	„	Malmaison . .

No. curent	Numerotaţia Caselor	Locul pe plan	Inspect. de Poliţie = Subcentru Milit. Teritorial VI *)	Circ. de Poliţie = Circ. Milit. Teritor. 36 *)	Sector. Com. 3 *)	Ocol. Comun. 4 *)	Ocol. Judecăt. 7 *)	Circ. Medic. 15 *)	Sect. Veterin. 5 *)	Perc. Fiscală 9 *)	Perc. Comun. 5 *)	Post de Pompieri 5 *)	Sect. Case Mes. 5 *)
2137	1—31 2—40	D 1	—	de Cătunul Griviţa									
2138	—	—	—	—	—	—	—	—	—	—	—	—	—
2139	1—25 2—28	D 4/5	II	9	1	4	3	13	5	7	2	Cometa	1
2140	1—33 2—38	G 4	II	10	1	4	6	15	2	7	2	Cometa	1
2141	1—59 2—54	O 8	V	22	3	2	5	5	3	4	4	Foişorul	3
2142	1—13 2—48	K/L 3	III	Perif. 3	2	4	2	2	2	8	3	Cometa	2
2143	—	—	—	—	—	—	—	—	—	—	—	—	—
2144	—	—	—	—	—	—	—	—	—	—	—	—	—
2145	—	—	—	—	—	—	—	—	—	—	—	—	—
2146	1—15 2—24	O 4	IV	18	2	4	2	3	3	8	3	Cometa	2
2147	1—57 2—60	P 3	IV	Perif. 4	2	4	2	3	3	8	3	Cometa	2
2148	1—61	G 12 H 13	I	4	1	4	4	11	5	6	1	Bul. Elis.	5
2149	1—13 2—14	K 7	II	6	1	1	3 6	15	2	3	3	Centrala	1
	15—29 16—40	K 7	II	6	1	1	3	15	2	2	2	Centrala	1
	31—61 42—88	I 7	II	6	1	1	3	14 15	2	2	2	Centrala	1
	63—89 90—148	H/I 7	II	6	1	1	3	14	2	2	2	Centrala	1
	91—137 150—206	H 7	I	2	1	2	3	14	5	2	2	Bul.-Elis.	1

*) Reprezintă No total al împărţirilor respective.

www.dacoromanica.ro

No. curent	DENUMIREA	Categoria	DIRECŢIA în care se află strada
	T		
2150	Tăbăcarilor	stradă	Radu-Vodă — Biserica Bucur . . .
2151	Tăbăcarilor	bulevard	Lânăriei . . .
2152	Tabaci (vezi Bis. Tabaci) . .	intrare	—
2153	Tabără Stan (vezi Stan Tabără) .	stradă	—
2154	Taberei (Cotroceni) . . .	drumul	Tabara Cotroceni .
	idem	»	idem
2155	Tache Ţicu (vezi Arhiereul Calist)	stradă	—
2156	Täerei	stradă	Abatorul . . .
2157	Tanase Vasilescu	stradă	Romană colţ cu Viitorului . . .
2158	Tanase Vasilescu, Prelung. . .	stradă	Spitalul Colentina .
2159	Tănăsescu	stradă	Tei . . . .
2160	Târgovişte Veche (zisă Ţiganilor)	fund.	Cimit. Sf. Vineri .
2161	Tărlei	fund.	Tei . . . .
2162	Tàut Logofătul (vezi Logofătul Tăut)	stradă	—
2163	Teatrului (azi Unirei) . . .	piaţă	Palatul Regal . .
2164	Teatrului (vezi Matei Milo) . .	stradă	—
2165	Tei	drum la	Tonola — Tei . .
2166	Tei	grădină	Tei . . . .
2167	Teilor	stradă	Piaţa Sf. Gheorghe .
	idem	»	idem
2168	Teilor (vezi Vasile Lascăr) . .	stradă	—
2169	Teiul Doamnei	stradă	Colentina — Tei .

No. curent	Numerotaţia Caselor	Locul pe plan	Inspect. de Poliţie = Subcentru Milit. Teritorial VI *)	Circ. de Poliţie = Circ. Milit. Teritor. 38 *)	Sector. Com 3 *)	Ocol. Comun. 4 *)	Ocol. Judecăt. 7 *)	Circ. Medic. 15 *)	Sect. Veterin. 5 *)	Perc. Fiscală 9 *)	Perc. Comun. 5 *)	Post de Pompieri 5 *)	Sect. Case Mes. 5 *)
2150	1—33 2—34	M 11/12	VI	28	3	2	4	8	4	5	5	Radu-V.	4
2151	41—81 54—86	N 12	VI	28	3	2	4	8	4	5	5	Radu-V.	4
2152	—	—	—	—	—	—	—	—	—	—	—	—	—
2153	—	—	—	—	—	—	—		—	—	—	—	—
2154	—	B/C 11	I	Perif. 1	1	4	1	12	5	6	1	Bul. Elis.	5
	—	D/E 10	I	Perif. 1	1	4	1	12	5	6	1	Bul. Elis.	5
2155	—	—	—	—	—	—	—	—	—	—	—	—	—
2156	1—29 2—36	N/O 13	VI	Perif. 6	3	3	4	7	4	9	5	Radu-V.	4
2157	1—29 2—32	N 5	IV	19	2	3	2	3	3	8	3	Cometa	2
2158	31—35 34—44	N/O 5	IV	18	2	3	2	3	3	8	3	Cometa	2
2159	1—9 2—8	O 2	IV	Perif. 4	2	4	2	3	3	8	3	Cometa	2
2160	1—43 2—36	E 4	II	Perif. 2	1	4	6	14	2	7	2	Cometa	1
2161	1—9 2—10	P 2/3	IV	Perif. 4	2	4	2	3	3	8	3	Cometa	2
2162	—	—	—	—	—	—	—		—	—	—	—	—
2163	—	K/L 8	III	12	1	1	3	15	2	3	3	Centrala	1
2164	—	—	—	—	—	—	—	—	—	—	—	—	—
2165	2—28	M 4	IV	19	2	4	2	2	3	8	3	Cometa	2
2166	—	P 1/2	IV	Perif. 4	2	4	2	3	3	8	3	Cometa	2
2167	1—7 2—22	M 8	III	11	2	1	5	2 3	3	4	4	Centrala	2
	9—13 24—32	M 8	III	11	2	1	5	2 3	3	3	3	Centrala	2
2168	—	—	—	—	—	—	—	—	—	—	—	—	—
2169	1—33 2—76	P/R 3	IV	Perif. 4	2	4	2	3	3	8	4	Cometa	2

*) Reprezintă No. total al împărţirilor respective.

www.dacoromanica.ro

No. curent	DENUMIREA	Categoria	DIRECŢIA în care se află strada
	Teiul Doamnei	stradă	Tei . . . . .
2170	Teiului	drum	Tonola — Tei . .
	idem	„	Tei . . . . .
2171	Telegraf	stradă	Giuleşti . . .
2172	(Telegrafului) azi Elena Pherichide	stradă	Precupeţii Noi . .
2173	Temişoara (fostă Căprioarei) .	stradă	Hala Griviţa (Matache Măcelaru) . .
	idem	„	idem
2174	Teodor Aman (fostă Soarelui) .	stradă	Ministerul de Finanţe
2175	Teodoroiu Ecat. (vezi Sub-Locot. Ecat. Teodoroiu) . . .	stradă	—
2176	Termopile	stradă	Biserica Armenească .
2177	Tigrului	fund.	Arsenalul . . .
2178	Timpului	stradă	Foişor de Foc . .
	idem	„	idem
2179	Tismana (fostă Fund. Velicu) .	stradă	Bragadiru . . .
2180	Toamnei	stradă	Romană colţ cu Viitorului . . .
	idem	„	idem
	idem	„	idem
	idem	„	idem
	idem	„	idem
2181	Tocilescu Grigore (vezi Gr. Tocilescu)	stradă	—

No. curent	Numerotaţia Caselor	Locul pe plan	Inspect. de Poliţie = Subcontru Milit. teritorial VI *	Circ. de Poliţie = Circ. Milit. teritor. 36 *)	Sector. Com. 3 *)	Ocol. Comun. 4 *)	Ocol. Judecăt. 7 *)	Circ. Medic. 15 *)	Sect. Veterin. 5 *)	Perc. Fiscală 9 *)	Perc. Comun. 5 *)	Post de Pompieri 5 *)	Sect. Cas. Mea. 5 *)
	35—93 78—106	P 2/3	IV	Perif. 4	2	4	2	3	3	8	3	Cometa	2
2170	19—49 30—38	M/N 3	IV	19	2	4	2	2	3	8	3	Cometa	2
	51—101 40—80	O/P 2	IV	Perif. 4	2	4	2	3	3	8	3	Cometa	2
2171	1 2—14	C 3	—	de Cătunul Principele Carol									
2172	1—39 2—32	M 5	III	13	2	3	2	2	3	3	3	Cometa	2
2173	1—15 2—10	I 7	II	7	1	1	3	15	2	2	2	Centrala	1
	17—51 12—48	H/I 7	II	7	1	1	3	14	2	2	2	Centrala	1
2174	1—39 2—30	I 6/7	II	6	1	1	3	15	2	2	2	Centrala	1
2175	—	—	—	—	—	—	—	—	—	—	—	—	—
2176	1—3 2—4	N 7	IV	16	2	2	2	3	3	4	4	Centrala	2
2177	1—15 2—8	K 10	I	3	1	2	4	11	5	1	1	Centrala	5
2178	1—17 2—10	O/P 8	V	22	3	3	5	5	3	4	4	Foişorul	3
	19—27 12—32	P 8	V	22	3	3	5	5	3	9	4	Foişorul	3
2179	2—12	K 11	VI	27	3	3	4	10	4	1	1	Radu-V.	5
2180	1—13 2—14	N 7	IV	16	2	2	2	3	3	4	4	Foişorul	2
	15—41 16—44	N 6/7	IV	16	2	2	2	3	3	3	3	Foişorul	2
	43—69 46—70	N 6	IV	16	2	2	2	3	3	4	4	Foişorul	2
	71—83 72—90	N 6	IV	16	2	2	2	3	3	8	3	Foişorul	2
	85—127 92 134	N/O 5	IV	18	2	3	2	3	3	8	3	Cometa	2
2181	—	—	—	—	—	—	—	—	—	—	—	—	—

*) Reprezintă No. total al împărţirilor respective.

www.dacoromanica.ro

No. curent	DENUMIREA	Categoria	DIRECŢIA în care se află strada
2182	Toma Tomescu (vezi Dr. Toma Tomescu)	alee	—
2183	Tomescu (vezi Maior Şonţu) .	stradă	—
2184	Tonola	alee	Tonola . . .
2185	Traian	stradă	Bariera Dudeşti .
	idem	„	Hala Traian . .
	idem	„	idem
	idem	„	idem
	idem	„	Hala Traian — Foişor de Foc . .
	idem	„	idem
2186	Traian	stradă	Cătunul Griviţa . .
2187	Tramv. Nou (vezi Soc. Tramv. Nou)	intrarea	—
2188	Tramv. Vechi (vezi Depozitul Tramvaiilor Vechi) . . .	intrarea la	—
2189	Transilvania (fostă Păunilor). .	stradă	Ministerul de Finanţe
	idem	„	Hala Griviţa (Matache Măcelaru) . .
	idem	„	idem
2190	Traversă	stradă	Lânăriei . . .
2191	Treime Sf. (vezi Sf. Treime). .	stradă	—
2192	2 Tren (vezi Divizia 2 Tren) .	drum spre	—
2193	Trifan	stradă	Bariera Griviţei .
2194	Trifan	fundătură	Bariera Griviţei . .
2195	Trifoi	stradă	Hala Traian. . .
2196	Trifoi	fundătură	Hala Traian . .

No. curent	Numerotaţia Caselor	Locul pe plan	Inspect. de Poliţie = Subcentru Milit. Teritorial. VI *)	Circ. de Poliţie = Circ. Milit Teritor. 36 *)	Sector. Com. 3 *)	Ocol. Comun. 4 *)	Ocol. Judecăt. 7 *)	Circ. Medic. 15 *)	Sect. Veterin. 5 *)	Perc. Fiscală 9 *)	Perc. Comun. 5 *)	Post de Pompieri 5 *)	Sect. Cas. Mes. 5 *)
2182	—	—	—	—	—	—	—	—	—	—	—	—	—
2183	—	—	—	—	—	—	—	—	—	—	—	—	—
2184	1—19 d. 2—6	M 4	IV	19	2	4	2	2	3	8	3	Cometa	2
2185	1—27 2—48	O 10	V	23	3	2	5 7	6	3	5	5	Radu-V.	3
	50—58	O 10	V	22	3	2	7	6	3	5	5	Radu-V.	3
	29—67 60-76	O 9/10	V	22	3	2	5	6	3	5	5	Radu-V.	3
	69—91 78—110	O 9	V	22	3	2	5	6	3	4	4	Radu-V.	3
	93—157 112—162	O 8	V	22	3	2	5	5	3	4	4	Foişorul	3
	159—211 164—222	O 6/7	IV	17	2	2	5	4	3	4	4	Foişorul	3
2186	1—29	D/E 3	—	de Cătunul Griviţa									
2187	—	—	—	—	—	—	—	—	—	—	—	—	—
2188	—	—	—	—	—	—	—	—	—	—	—	—	—
2189	1—9 2—14	I 6	II	6	1	1	3	15	2	2	2	Centrala	1
	11—17 16—26	I 7	II	7	1	1	3	15	2	2	2	Centrala	1
	19—65 28—76	H 7	II	7	1	1	3	14	2	2	2	Centrala	1
2190	57—61	M/N 14	VI	29	3	4	4	8	4	5	5	Radu-V.	4
2191	—	—	—	—	—	—	—	—	—	—	—	—	—
2192	—	—	—	—	—	—	—	—	—	—	—	—	—
2193	1—21 2—16	E 4	II	10	1	4	6	14	2	7	2	Cometa	1
2194	1 b.— 15 2—12	E 4	II	10	1	4	6	14	2	7	2	Cometa	1
2195	1—25 2—32	P 9	V	22	3	3	5	6	3	4	4	Radu-V	3
2196	9—11	P 9	V	22	3	3	5	6	3	4	4	Radu-V.	3

*) Reprezintă No. total al împărţirilor respective.

www.dacoromanica.ro

No. curent	DENUMIREA	Categoria	DIRECŢIA în care se află strada
2197	Trinităţei	stradă	Barlera Dudeşti . .
2198	(Triumfului) azi Locot.-Colonel D. Papasogiu	stradă	Biserica Dobroteasa .
	idem	„	idem
	idem	„	Bariera Dudeşti . .
2199	Trofeelor	stradă	Biserica Sf. Spiridon (Şerban-Vodă) .
2200	Tudor Călin	stradă	Crângaşi . . .
2201	Tudor Ştefan	stradă	Floreasca . . .
2202	Tudor Vladimirescu . . .	stradă	Piaţa Sf. Gheorghe .
	idem	„	idem
2203	Tudor Vladimirescu . . .	stradă	Cătunul Griviţa .
2204	Tudorache Hagi (vezi H. Tudorache)	stradă	—
2205	Tudorache Mitu (vezi Dr. Varnali)	stradă	—
2206	Tudose State	stradă	Bariera Griviţa . .
2207	Tugomir Voevod (fostă Munteanu III)	stradă	Colentina . . .
2208	Tunarilor	stradă	Precupeţi Noi—Tonola
2209	Tunarilor	fund.	Tonola . . .
2210	(Tunsului) azi Sub.-Locot. Ecaterina Teodoroiu	stradă	Hala Griviţa — (Matache Măcelaru) .
2211	Tunsului (fostă Himerei) azi Sub.-Locot. Ecat. Teodoroiu . .	„	idem
2212	Tunului	stradă	Lânăriei . . .
2213	Turculeţ (vezi Vlădescu) . .	stradă	—
2214	Turcului	stradă	Piaţa Victoriei (Capul Podului) . . .

No. curent	Numerotaţia Caselor	Locul pe plan	Inspect. de Poliţie = Subcentru Milit. teritorial VI *)	Circ. de Poliţie = Circ. Milit. Teritor. 86 *)	Sector. Com. 3 *)	Ocol. Comun 4 *)	Ocol. Judecăt. 7 *)	Circ. Medic. 15 *)	Sect. Veterin. 5 *)	Perc. Fiscală 9 *)	Perc. Comun. 5 *)	Post de Pompieri 5 *)	Sect Cas. Mes. 5 *)
2197	1—69 2—74	O 10	V	25	3	3	7	6	3	5	5	Radu-V.	3
2198	1—41 2—36	N 11	VI	28	3	2	7	7	4	5	5	Radu-V.	4
	45—63 38—60	O 11	VI	28	3	3	7	7	4	5	5	Radu-V.	4
	65—91 62—90	O 12	VI	28	3	3	7	7	4	9	5	Radu-V.	4
2199	1—29	M 11	VI	27	3	2	4	8	4	1	1	Radu-V.	4
2200	1—25 2—26	C 4	II	9	1	4	3	13	5	7	2	Cometa	1
2201	1—45 2—50	K/L 3	III	Perif. 3	2	4	2	2	2	8	3	Cometa	2
2202	1—3 b. 2—6	M 9	V	21	3	1	5	5	3	4	4	Centrala	3
	5—19 8—28	M/N 9	V	21	3	2	5	5	3	4	4	Centrala	3
2203	1—61 2—60	D 1/2	—	de Cătunul Griviţa									
2204	—	—	—	—	—	—	—	—	—	—	—	—	—
2205	—	—	—	—	—	—	—	—	—	—	—	—	—
2206	1—47 2—54	F 4	II	10	1	4	6	14	2	7	2	Cometa	1
2207	—	R 4	IV	20	2	4	5	4	3	8	3	Cometa	3
2208	1—69 2—68	M 4/5	III	13	2	3	2	2	3	8	3	Cometa	2
2209	1—39 2—34	M 4	IV	19	2	3	2	2	3	8	3	Cometa	2
2210	1—13 2—10	I 6	II	8	1	1	6	15	2	2	2	Cometa	1
2211	15—25 12—18	I 6	II	8	1	2	6	15	2	2	2	Cometa	1
2212	—	M 12	VI	28	3	3	4	8	4	5	5	Radu-V.	4
2213	—	—	—	—	—	—	—	—	—	—	—	—	—
2214	1—37 2—16 b.	H 5	II	8	1	3	6	15	2	7	2	Cometa	1

*) Reprezintă No. total al împărţirilor respective.

www.dacoromanica.ro

No. curent	DENUMIREA	Categoria	DIRECŢIA în care se află strada
2215	Turcului	fund.	Piaţa Victoriei (Capul Podului) . .
2216	Turda (fostă Georgescu II) . .	stradă	Bariera Griviţa — Filantropia . .
2217	Tŭrnătorilor	stradă	Tei . . . .
2218	Turnescu Dr. (vezi Dr. Turnescu)	stradă	—
2219	Turtucaia	stradă	Colentina . . .
2220	Turturelelor	stradă	Hala Traian . .
	idem	„	Bariera Dudeşti . .
2221	Tutunari	stradă	Rahovei-Măgurele .
	T		
2222	Ţăranilor (vezi Aurel Vlaicu) .	stradă	—
2223	Ţăranu Ion (vezi Ion Ţăranu) .	stradă	—
2224	Ţepeş Vodă	stradă	Hala Traian . .
	idem	„	idem
	idem	„	Biserica Popa-Nan — Cimit. Iancu-Nou .
2225	Ţepeş-Vodă	piaţă	Hala Traian . .
2226	Ţepeş-Vodă I	fund.	Hala Traian — Biserica Popa-Nan . .
2227	Ţepeş-Vodă II	fund.	Cimit. Iancu-Nou .
2228	Ţepeş-Vodă între Vii . . .	stradă	Cimit. Iancu-Nou .

No. curent	Numerotaţia Caselor	Locul pe plan	Inspect. de Poliţie = Subcentru Milit. Teritorial VI *)	Circ. de Poliţie = Circ. Milit. Terito. 36 *)	Sector. Com. 3 *)	Ocol. Comun. 4 *)	Ocol. Judecăt. 7 *)	Circ. Medic. 15 *)	Sect. Veterin. 5 *)	Perc. Fiscală 9 *)	Perc. Comun. 5 *)	Post de Pompieri 5 *)	Sect. Cas. Mes. 5 *)
2215	1—5 b 2	H 5	II	8	1	3	6	15	2	7	2	Cometa	1
2216	1—139 2—114	F 3	II	10	1	4	6	15	2	7	2	Cometa	1
2217	1—19 2—18	N 3	IV	Perif. 4	2	4	2	3	3	8	3	Cometa	2
2218	—	—	—	—	—	—	—	—	—	—	—	—	—
2219	1—99 2—102	S 2/3	IV	20	2	4	5	4	3	8	4	Cometa	3
2220	1—7 2—10	P 9	V	22	3	3	5	6	3	4	4	Radu-V.	3
	9—29 12—66	P 10	V	25	3	3	7	6	3	5	5	Radu-V.	3
2221	1—15 2—24	G H 13	VI	30	3	4	4	10	4	6	1	Radu-V.	5
2222	—	—	—	—	—	—	—	—	—	—	—	—	—
2223	—	—	—	—	—	—	—	—	—	—	—	—	—
2224	1—31 2—48	O/P 8	V	22	3	3	5	5	3	4	4	Foişorul	3
	33—39 50—58	P 8	V	22	3	3	5	5	3	9	4	Foişorul	3
	41—137 60—158	R/S 8	V	24	3	3	5	5	3	9	4	Foişorul	3
2225	—	P 8	V	24	3	3	5	5	3	9	4	Foişorul	3
2226	2—16	P 8	V	24	3	3	5	5	3	9	4	Foişorul	3
2227	1—11 2—12	R 8	V	24	3	3	5	5	3	9	4	Foişorul	3
2228	1—25 2—10	S/T 8	V	Perif. 5	3	4	5	5	3	9	4	Foişorul	3

*) Reprezintă No. total al împărţirilor respective.

www.dacoromanica.ro

No. curent	DENUMIREA	Categoria	DIRECŢIA în care se află strada
	Ţepeş-Vodă între Vii . . .	stradă	Cimit. Iancu-Nou
2229	Ţone, Ghiţă (vezi Ghiţă Ţone) .	stradă	—
2230	Ţone Nicolae (vezi Nicolae Ţone)	stradă	—
	U		
2231	Uatu (vezi Ouatu) . . .	gropile	—
2232	Udrea	stradă	Vitan . . . .
2233	Udricani	stradă	Biserica Sf. Vineri — Primăria . .
	Idem	„	idem
2234	Udricani Biserica (vezi Biserica Udricani)	stradă	—
2235	Umbrei (vezi Creţulescu) . . .	stradă	—
2236	Unirei	stradă	Bariera Dudeşti — Via Stravolca . .
2237	Unirei (fostă Teatrului) . .	piaţă	Teatrul Naţional .
2238	Uranus	stradă	Arsenalul . . .
	Idem	„	Bragadiru . . .
	Idem	„	idem
2239	Urechea	stradă	Tei . . . .
2240	Ureche Vas. A.	stradă	Opler . . .
	Idem	„	Idem
2241	Ursului	stradă	Bis. Iancu Vechi — Cim. Iancu-Nou .

No. curent	Numerotaţia Caselor	Locul pe plan	Inspect. de Poliţie = Subcentru Milit. Teritorial VI *)	Circ. de Poliţie = Circ. Milit. Teritor. 38 *)	Sector. Com. 3 *)	Ocol. Comun. 4 *)	Ocol. Judecăt. 7 *)	Circ. Medic. 15 *)	Sect. Veterin. 5 *)	Perc. Fiscală 9 *)	Perc. Comun. 5 *)	Post de Pompieri 5 *)	Sect. Case Mes. 5 *)
	—	U 8	V	Perif. 5	3	4	5	5	3	9	4	Foişorul	3
2229	—	—	—	—	—	—	—	—	—	—	—	—	—
2230	—	—	—	—	—	—	—	—	—	—	—	—	—
2231	—	—	—	—	—	—	—	—	—	—	—	—	—
2232	1—15 2—16	P 12/13	VI	Perif. 6	3	4	7	7	4	9	5	Radu-V.	4
2233	1—11 2—10	M 10	V	21	3	2	7	6 7	4	5	5	Radu-V.	3
	13—35 12—30	M/N 9	V	21	3	2	7	6	4	5	5	Radu-V.	3
2234	—	—	—	—	—	—	—	—	—	—	—	—	—
2235	—	—	—	—	—	—	—	—	—	—	—	—	—
2236	1—43 2—62	R/S 11	V	25	3	4	7	6	3	9	5	Radu-V.	3
2237	—	K/L 8	III	12	1	1	3	15	2	3	3	Centrala	1
2238	1—7 2—8	I 10	I	3	1	3	4	11	5	6	1	Bul. Ells.	5
	9—47 b. 12—52	H 11	I	4	1	3	4	11	5	6	1	Bul. Elis.	5
	49—65 54—56	H 11/12	I	4	1	4	4	11	5	6	1	Bul. Elis.	5
2239	—	N 1	IV	Perif. 4	2	4	2	3	3	8	3	Cometa	2
2240	1—15 12—16	H/I 9	I	2	1	2	1	12	5	2	2	Bul. Elis.	5
	2—10	I 9	I	2	1	2	1	12	5	1	1	Bul. Elis.	5
2241	1—37 2—38	R 7	V	24	3	3	5	5	3	9	4	Foişorul	3

*) Reprezintă No. total al împărţirilor respective.

www.dacoromanica.ro

No. curent	DENUMIREA	Categoria	DIRECŢIA în care se află strada
	V		
2242	**Văcărescu I**	stradă	Dosul Gărei de Nord.
2243	**Văcărescu II (vezi Banat)** . .	stradă	—
2244	**Văcărescu Enăchiţă (vezi Enăchiţă Văcărescu)**	stradă	—
2245	**Văcăreşti**	calea	Piaţa Sfţ. Gheorghe .
	idem	„	Biserica Sf. Vineri — Primăria . .
	idem	„	idem
	idem	„	idem
	idem	„	Morga . . .
	idem	„	Biserica Dobroteasa .
	idem	„	Fabrica Lemaître .
2246	**Văcăreşti**	şoseaua	Abatorul . . .
	idem	„	idem
	idem	„	Inchisoarea Văcăreşti
	idem	„	idem
2247	**Văcăreşti**	splaiul	Fabrica Lemaître .
2248	**Văcăreşti, Lunca (vezi Lunca Văcăreşti)**	drum	—

No. curent	Numerotaţia Caselor	Locul pe plan	Inspect. de Poliţie = Subsantra Milit. Teriterial VI *)	Circ. de Poliţie = Circ. Milit. Teritor. 36 *)	Sector. Com. 3 *)	Ocol. Comun. 4 *)	Ocol. Judecăt 7 *)	Circ. Medic. 15 *)	Sect. Veterin. 5 *)	Perc. Fiscală 9 *)	Perc. Comun. 5 *)	Post de Pompieri 5 *)	Sect. Case Mes. 5 *)
2242	1—39 2—40	F 6	II	7	1	3	3	14	5	2	2	Bul. Elis.	1
2243	—	—	—	—	—	—	—	—	—	—	—	—	—
2244	—	—	—	—	—	—	—	—	—	—	—	—	—
2245	1—31 2—20	M 9	VI	26	3	1	7	5	4	4	5	Radu-V.	3 5
	33—45 22—36	M 9/10	VI	26	3	1	7	6	4	4	5	Radu-V.	3 4
	47—51 38—50	M 10	VI	26	3	1	7	6	4	5	5	Radu-V.	3 4
	53—77 72—74	M 10	VI	26	3	1	7	7	4	5	5	Radu-V.	3 4
	79—87	N 10	V	23	3	2	7	7	4	5	5	Radu-V.	3
	91—165 78—138	N 10/11	V	23	3	2	7	7	4	5	5	Radu-V.	4
	167—231 140—200	N 11/12	VI	28	3	2	7	7	4	5	5	Radu-V.	4
2246	233—251 202—228	N 13	VI	Perif. 6	3	3	4	7 8	4	5	5	Radu-V.	4
	253—325 230—296	N/O 14	VI	Perif. 6	3	3	4	7 8	4	9	5	Radu-V.	4
	343—397 298—374	O 14/15	VI	Perif. 6	3	4	4	8	4	9	5	Radu-V.	4
	399—411 376—404	O 16/17	VI	Perif. 6	3	4	4	8	4	9	5	Radu-V.	4
2247	30	N 12	VI	28	3	2	7	7	4	5	5	Radu-V.	4
2248	—	—	—	—	—	—	—	—	—	—	—	—	—

*) Reprezintă No. total al împărţirilor respective.

www.dacoromanica.ro

No. curent	DENUMIREA	Categoria	DIRECŢIA în care se află strada
2249	Vâlcov	stradă	Bariera Dudeşti — Raion . . .
2250	Valea Plângerei (zis şi Stufui Belului)	valea	Cimit. Şerban-Vodă (Belu) . . .
2251	Valeria (vezi Făgăraş) . . .	stradă	—
2252	Valeria (vezi Făgăraşi, Prelung.) .	fund.	—
2253	Valter Mărăcineanu . . .	stradă	Palatul Regal—Cismigiu
2254	Valter Mărăcineanu . . .	piaţă	Cismigiu . . .
2255	Vămei (vezi Wilson) . . .	stradă	—
2256	Vânători	stradă	Arsenalul . . .
2257	Vânători	fund.	Arsenalul . . .
2258	Vântului	stradă	Biserica Armenească .
2259	Vaporul Assan	stradă	Bariera Moşilor . .
	idem	»	idem
2260	Vaporul Assan, Prelung. . .	stradă	Bariera Moşilor . .
2261	Vaporul Assan I	fund.	Bariera Moşilor . .
2262	Vaporul Assan II	fund.	Bariera Moşilor . .
2263	Vaporului	stradă	Fabrica Lemaître .
2264	Vaporului	fund.	Fabrica Lemaître .
2265	Vârful cu Dor	stradă	Floreasca . . .
2266	Varnali Dr. (vezi Dr. Varnali) .	stradă	—
2267	Vaselor	stradă	Bariera Moşilor . .
	idem	»	idem
2268	Vaselor	fund.	Bariera Moşilor . .

No. curent	Numerotaţia Caselor	Locul pe plan	Inspect. de Poliţie = Subcentru Milit. Teritorial VI *)	Circ. de Poliţie = Circ. Milit. Teritor. 38 *)	Sector. Com. 3 *)	Ocol. Comun. 4 *)	Ocol. Judeţăt. 7 *)	Circ. Medic. 15 *)	Sect. Veterin. 5 *)	Perc. Fiscală 9 *)	Perc. Comun. 5 *)	Post de Pompieri 5 *)	Sect. Cas. Mes. 5 *)
2249	1—55 2—48	R 10	V	25	3	4	7	6	3	9	5	Radu-V.	3
2250	—	L 15/14	VI	29	3	4	4	8	4	6	5	Radu-V.	4
2251	—	—	—	—	—	—	—	—	—	—	—	—	—
2252	—	—	—	—	—	—	—	—	—	—	—	—	—
2253	2—4	K 8	II	6	1	1	3	15	2	3	3	Centrala	1
2254	—	K 8	II	6	1	1	3	14	2	3	3	Centrala	1
2255	—	—	—	—	—	—	—	—	—	—	—	—	—
2256	1—33 2—30	K 10	I	1	1	2	4	11	5	1	1	Centrala	5
2257	1—9 2—6	K 9/10	I	1	1	2	4	11	5	1	1	Centrala	5
2258	1—17 2—18	N 8	V	21	3	2	5	4	3	4	4	Foişorul	3
2259	1—51 2—48	P 4/5	IV	18	2	3	2	3	3	8	4	Cometa	2
	50—60	P 4	IV	Perif. 4	2	3	2	3	3	8	4	Cometa	2
2260	6—10	P 5	IV	18	2	3	2	3	3	8	4	Cometa	2
2261	1—13 2—12	P 4	IV	18	2	4	2	3	3	8	4	Cometa	2
2262	1—13 2—22	P 4	IV	18	2	4	2	3	3	8	4	Cometa	2
2263	1—11 2—12	O 12	VI	28	3	3	7	7	4	9	5	Radu-V.	4
2264	11—33 2—22	P 12	V	25	3	4	7	7	4	9	5	Radu-V.	4
2265	1—33 2—26	K/L 3	III	Perif. 3	2	4	2	2	2	8	3	Cometa	2
2266	—	—	—	—	—	—	—	—	—	—	—	—	—
2267	1—27 2—28	O/P 6	IV	17	2	3	5	4	3	4	4	Cometa	3
	29—61 30—72	P 6	IV	17	2	3	5	4	3	8	4	Cometa	3
2268	1—73 2—54	P 5/6	IV	17	2	3	5	4	3	8	4	Cometa	3

*) Reprezintă No. total al împărţirilor respective.

www.dacoromanica.ro

No. curent	DENUMIREA	Categoria	DIRECŢIA în care se află strada
2269	Vasilache	fund.	Gara Obor . .
2270	Vas. A. Ureche (vezi Ureche V. A.)	stradă	—
2271	Vasile Alecsandri	stradă	Piaţa Romană . .
2272	Vasile Alecsandri	piaţă	Romană colţ cu Viitorului . . .
2273	Vasile Alecsandri	splaiul	Biserica Dobroteasa — Fabrica Lemaitre .
2274	Vasile Boerescu (fostă Pensionatului)	stradă	Universitatea . .
2275	Vasile Cârlova (fostă Rosetti-Staicu)	stradă	Bariera Dudeşti .
2276	Vasile Conta (fostă Minervei) .	stradă	Batişte . . .
2277	Vasile Dumitrescu I . . .	fund.	Rahovei-Măgurele .
2278	Vasile Dumitrescu II . . .	fund.	Rahovei-Măgurele .
2279	Vasile Dumitrescu III . . .	fund.	Rahovei-Măgurele .
2280	Vasile Gherghel	stradă	Câmpul Pleşoianu .
2281	Vasile Lascăr (fostă Teilor) .	stradă	Biserica Armenească .
	idem	„	idem
	idem	„	Romană colţ cu Viitorului . . .
	idem	„	idem
	idem	„	idem
	idem	„	idem
2282	Vasile Lupu	stradă	Gara de Nord . .
2283	Vasile Mălăcru	stradă	Cimitirul Şerban-Vodă (Belu) . . .

No. curent	Numerotaţia Caselor	Locul pe plan	Inspect. de Poliţie = Subcentru Milit. Teritorial VI *)	Circ. de Poliţie = Circ. Milit. Teritor. 36 *)	Sector. Com. 3 *)	Ocol. Comun. 4 *)	Ocol. Judecăt. 7 *)	Circ. Medic. 15 *)	Sect. Veterin. 5 *)	Perc. Fiscală 9 *)	Perc. Comun. 5 *)	Post de Pompieri 5 *)	Sect. Case Mes. 5 *)
2269	—	T 4	IV	20	2	4	5	4	3	8	4	Foişorul	3
2270	—	—	—	—	—	—	—	—	—	—	—	—	—
2271	1—15 2—20	K 5	III	15	2	3	6	1	2	3	3	Cometa	2
2272	—	N 6	IV	16	2	2	2	3	3	3	3	Cometa	2
2273	1—28	N 11/12	VI	28	3	2	7	7	4	5	5	Radu-V.	4
2274	1—21 2—12	M 8	III	12	2	1	2	2	2	3	3	Centrala	2
2275	1—25 2—24	O 11	V	23	3	3	7	7	4	5	5	Radu-V.	4
2276	1—17 2—22	L 7	III	12	2	1	2	2	2	3	3	Centrala	2
2277	1—25 b. 2—46	G 14	VI	30	3	4	4	10	4	6	1	Radu-V.	5
2278	1—75 2—80	G 14	VI	30	3	4	4	10	4	6	1	Radu-V.	5
2279	1—75 2—64	G 14	VI	30	3	4	4	10	4	6	1	Radu-V.	5
2280	1—125 2—128	E 3 F 2	II	Perif. 2	1	4	6	15	2	7	2	Cometa	1
2281	1—11 2—26	M 8	III	12	2	1	2	2 3	3	3	3	Centrala	2
	13—57 28—78 b	M 7	III	12	2	2	2	2 3	3	3	3	Centrala	2
	59—77 80—102	N 6	IV	16	2	2	2	2 3	3	3	3	Centrala	2
	79—137 104—140	N 6	IV	16	2	2	2	2 3	3	3	3	Cometa	2
	129—131	N 5/6	IV	16	2	3	2	2	3	8	3	Cometa	2
	138—219 142—216	N 4/5	IV	19	2	3	2	2 3	3	8	3	Cometa	2
2282	1—19 2—18	G 5	II	8	1	3	6	14	2	7	2	Cometa	1
2283	76	M 16	VI	29	3	4	4	8	4	9	5	Radu-V.	4

*) Reprezintă No. total al împărţirilor respective.

www.dacoromanica.ro

No. curent	DENUMIREA	Categoria	DIRECŢIA în care se află strada
2284	Vasile Sf. (vezi Sf. Vasile) . .	stradă	—
2285	Vasile Spiroiu	stradă	Giuleşti . . .
2286	Vasilescu Gh. (vezi Ghiţă Vasilescu)	fund.	—
2287	Vasilescu Tanaşe (vezi Tanase Vasilescu)	stradă	—
2288	Vasiliu, Alea (vezi G-ral Ion Dragalina)	stradă	—
2289	Vaslui	fund.	Fabrica Lemaitre — Vitan . . .
2290	Vatra Luminoasă	drum spre	Cimit. Iancu Nou .
2291	Velicu (vezi Tismana) . . .	stradă	—
2292	Venerei	stradă	Foişor de Foc . .
2293	Veniamin Mitrop. (vezi Mitropolit. Veniamin Costache) . . .	stradă	—
2294	Verde (Câmpul Cucoanei) . .	stradă	Grozăveşti — Banul Manta . . .
2295	Verde	fund.	Grozăveşti — Banul Manta . . .
2296	Verde (vezi General Gh. Manu) .	stradă	—
2297	Verdeţei	stradă	Bariera Dudeşti .
2298	Verei	stradă	Romană colţ cu Viitorului . . .
2299	Vergului	şoseaua	Bariera Călăraşilor .
2300	Vergului	stradelă	Bis. Sf. Vineri — Primăria . . .
2301	Veronica Micle	stradă	Piaţa Victoriei (Capul Podului). . .
2302	Verzişori	stradă	Lânăriei . . .
2303	Verzişori	fund.	Lânăriei . . .
2304	Veseliei	stradă	Ferentari — Câmpul Veseliei . . .

No. curent	Numerotaţia Caselor	Locul pe plan	Inspect. de Poliţie = Subcentra Milit. Teritorial VI *)	Circ. de Poliţie = Circ. Milit. Teritor. 36 *)	Sector. Com. 3 *)	Ocol. Comun. 4 *)	Ocol. Judecăt. 7 *)	Circ. Medic. 15 *)	Sect. Veterin. 5 *)	Perc. Fiscală 9 *)	Perc. Comun. 5 *)	Post de Pompieri 5 *)	Sect. Case Mes 5 *)
2284	—	—	—	—	—	—	—	—	—	—	—	—	—
2285	17—69 14—50	B/C 3	—	de Cătunul Principele Carol									
2286	—	—	—	—	—	—	—	—	—	—	—	—	—
2287	—	—	—	—	—	—	—	—	—	—	—	—	—
2288	—	—	—	—	—	—	—	—	—	—	—	—	—
2289	—	P 13	VI	Perif. 6	3	4	7	7	4	9	5	Radu-V.	4
2290	—	U 7/8	V	Perif. 5	3	4	5	5	3	9	4	Foişorul	3
2291	—	—	—	—	—	—	—	—	—	—	—	—	—
2292	1—19 2—18	N/O 7	IV	16	2	2	2	3	3	4	4	Foişorul	2
2293	—	—	—	—	—	—	—	—	—	—	—	—	—
2294	1—63 2—68	G/H 4	II	10	1	3	6	15	2	7	2	Cometa	1
2295	2—8	G 4	II	10	1	3	6	15	2	7	2	Cometa	1
2296	—	—	—	—	—	—	—	—	—	—	—	—	—
2297	1—15 2—16	P 10	V	25	3	3	7	6	3	5	5	Radu-V.	3
2298	1—13 2—12	N 6	IV	16	2	2	2	3	3	4	4	Foişorul	2
2299	313—333 264—326	T/U 9	V	Perif. 5	3	4	5 7	5 6	3	9	5	Foişorul	3
2300	1—3 2	M/N 9	V	21	3	2	5	5	3	4	4	Centrala	3
2301	1—7 2—4	G/H 5	II	8	1	3	6	15	2	2	2	Cometa	1
2302	1—41 2—72	M 12	VI	28	3	3	4	8	4	5	5	Radu-V.	4
2303	—	N 13	VI	29	3	3	4	8	4	5	5	Radu-V.	4
2304	1—43 2—36	H 15	VI	30	3	4	4	10	4	6	1	Radu-V.	5

*) Reprezintă No. total al împărţirilor respective.

www.dacoromanica.ro

No. curent	DENUMIREA	Categoria	DIRECŢIA în care se află strada
2305	Veseliei	fund.	Cimitirul Şerban-Vodă (Belu)—Pieptănari .
2306	Vesparilor (vezi Viesparilor) . .	stradă	—
2307	Vespasian	stradă	Dosul Gărei de Nord
	idem	»	idem
2308	Vespilor	fund.	Lânăriei . . .
2309	Vestei (vezi Ion Ghica) . . .	stradă	—
2310	Via Brânzaru (vezi Meşter Manole)	via	—
2311	Via Stravoica	câmp	Bariera Dudeşti . .
2312	Vici	stradă	Hala Traian . .
2313	Vici	fund.	Hala Traian . .
2314	Victoriei	calea	Poşta Centrală . . .
	idem	»	idem
	idem	»	idem
	idem	»	idem
	idem	»	Universitatea . .
	idem	»	idem
	idem	»	idem
	idem	»	idem
	idem	»	Palatul Regal . .
	idem	»	idem
	idem	»	idem
	idem	»	Ministerul de Finanţe
	idem	»	idem

No. curent	Numerotaţia Caselor	Locul pe plan	Inspect. de Poliţie = Subcentru Milit. Teritorial VI *)	Circ. de Poliţie = Circ. Milit. Teritor. 38 *)	Sector. Com. 3 *)	Ocol. Comun. 4 *)	Ocol. Judecăt. 7 *)	Circ. Medic. 15 *)	Sect. Veterin. 5 *)	Perc. Fiscală 9 *)	Perc. Comun. 5 *)	Post de Pompieri 5 *)	Sect. Case Mes. 5 *)
2305	1—61 2—68	I 15	VI	30	3	4	4	9	4	6	1	Radu-V.	4
2306	—	—	—	—	—	—	—	—	—	—	—	—	—
2307	1—51 2—48	F 6	II	7	1	3	3	14	5	2	2	Bul. Elis.	1
	53—65 50—64	F 6	II	7	1	3	3	14	5	7	2	Bul. Elis.	1
2308	—	N 13	VI	29	3	3	4	8	4	9	5	Radu-V.	4
2309	—	—	—	—	—	—	—	—	—	—	—	—	—
2310	—	—	—	—	—	—	—	—	—	—	—	—	—
2311	—	R 10/11	V	25	3	4	7	6	3	9	5	Radu-V.	3
2312	1—11	O/P 9	V	22	3	3	5	5	3	4	4	Foişorul	3
2313	1—9 2—8	O/P 9	V	22	3	3	5	6	3	4	4	Radu-V.	3
2314	1—3 2—22	K 9	I	1	1	1	1	11	2	2	2	Centrala	5
	5—15	K 9	I	1	1	1	1	12	2	2	2	Centrala	5
	17—21	K 9	I	1	1	1	1	12	2	1	1	Centrala	5
	23—25 24—30	L 9	III	11	1	1	1	14 11	2	1	1	Centrala	1
	27—37 32—36	L 9	III	11	1	1	1	14 11	2	1	2	Centrala	1
	38—40	L 8	III	11	1	1	1	2	2	1	2	Centrala	1
	39	L 8	III	12	1	1	3	14	2	1	2	Centrala	1
	41	L 8	III	12	1	1	3	15	2	1	2	Centrala	1
	43—57 42—98	L 8	III	12	1	1	3	15 1	2	3	3	Centrala	1
	59—63 100—104	K 7	III	12	1	1	3 2	15 1	2	3	3	Centrala	1
	65—95 106—122	K 7	III	14	1	1	6	15 1	2	3	3	Centrala	1
	97—121 124—154	K 6/7	III	14	1	1	6	15 1	2	3	3	Cometa	1
	123—127 156—186	K 6	III	15	1	1	6	15 1	2	3	3	Cometa	1

*) Reprezintă No. total al împărţirilor respective.

www.dacoromanica.ro

No. curent	DENUMIREA	Categoria	DIRECŢIA în care se află strada
	Victoriei	calea	Ministerul de Finanţe
	idem	„	Piaţa Victoriei (Capul Podului) . . .
2315	Victoriei (fostă Imobiliară) . .	pasag.	Teatrul Naţional .
2316	Victoriei	piaţă	Piaţa Victoriei (Capul Podului) . .
2317	Victor Emanuel III. (fostă Cozma)	stradă	Ministerul de Finanţe
	idem (fostă Clopotari Vechi, între str. Romană şi bul. Lascăr Catargiu)	„	Piaţa Romană . .
2318	Vidin	stradă	Tei . . . . .
2319	Vienei (vezi Wilson) . . .	stradă	—
2320	Viesparilor	stradă	Spitalul Colentina .
2321	Viespilor (vezi Vespilor) . .	fund.	—
2322	Viilor	şoseaua	Bragadiru . . .
	idem	„	idem
	idem	„	Filaret — Parcul Carol
	idem	„	idem
2323	Viişoarei	stradă	Piaţa Romană . .
2324	Viitorului	stradă	Romană colţ cu Viitorului . . .
	idem	„	idem
	idem	„	idem
	idem	„	idem
	idem	„	idem
	idem	„	idem

No. curent	Numerotaţia Caselor	Locul pe plan	Inspect. de Poliţie = Subcentru Milit. Teritorial VI *)	Circ. de Poliţie = Circ. Milit. Teritor Circ. 36 *)	Sector. Com. 3 *)	Ocol. Comun. 4 *	Ocol. Judecăt. 7 *)	Circ. Medic. 15 *	Sect. Veterin. 5 *)	Perc. Fiscală 9 *)	Perc. Comun. 5 *)	Post de Pompieri 5 *)	Sect. Case Mes. 5 *)
	129—155 188—216	I 6	III	15	1	1	6	15 1	2	3	3	Cometa	1
	157—203 218—258	I 5	III	15	1	1	6	15 1	2	7	3	Cometa	1
2315	A—E B—G	L 8	III	12	2	1	3	1	2	3	3	Centrala	1
2316	—	I 4	III	Perif. 3	1	1	6	15 1	2	—	—	Cometa	1 2
2317	1—15 2—26	K 6	III	15	2	1	6	1	2	3	3	Cometa	1
	17—31 28—46	K 5	III	15	2	2	6	1	2	3	3	Cometa	1
2318	1—23	N/O 2	IV	Perif. 4	2	4	2	3	3	8	3	Cometa	2
2319	—	—	—	—	—	—	—	—	—	—	—	—	—
2320	1—57 2—58	N 4/5	IV	19	2	3	2	3	3	8	3	Cometa	2
2321	—	—	—	—	—	—	—	—	—	—	—	—	—
2322	1—3 2—4	I 12.	VI	30	3	3	4	10	4	6	1	Radu-V.	5
	5—67 6—30	I 13	VI	30	3	4	4	10	4	6	1	Radu-V.	5
	69—125 32—122	I/K 14	VI	30	3	4	4	9	4	6	1	Radu-V.	4
	127—135 124—140	K 15	VI	30	3	4	4	9	4	6	1	Radu-V.	4
2323	21 2—16	K 5	III	15	2	2	6	1	2	3	3	Cometa	2
2324	1—17 2—18	M/N 6	III	12	2	2	2	2	3	3	3	Cometa	2
	19—23 20—24	M/N 6	IV	16	2	2	2	2	3	3	3	Cometa	2
	25—61 26—62	N 6	IV	16	2	2	2	3	3	3	3	Cometa	2
	63—65	N 6	IV	18	2	2	2	3	3	3	3	Cometa	2
	67—75 64—78	N 6	IV	18	2	2	2	3	3	8	3	Cometa	2
	77—207 80—194	N/O 5	IV	18	2	3	2	3	3	8	3	Cometa	2

*) Reprezintă No. total al împărţirilor respective.

www.dacoromanica.ro

No. curent	DENUMIREA	Categoria	DIRECŢIA în care se află strada
2325	Vila Băicoianu (vezi Băicoianu) .	alee	—
2326	Vila Cotroceni (vezi Palatul Cotroceni)	intr	—
2327	Vila Grant	intr.	Regia M. S. Grant .
2328	Vilacros	pasag.	Poşta Centrală . .
2329	Vilson (vezi Wilson) . . .	stradă	—
2330	Vinerei (vezi Maramureş) . .	stradă	—
2331	Vineri Sf. (vezi Sf. Vineri) . .	stradă	—
2332	Vintilă	stradă	Biserica Sf. Vineri — Primăria . .
	idem	„	Biserica Lucaci . .
2333	Viorel I (vezi Dănciulescu I Sf. Vineri)	fund.	—
2334	Viorel II (v. Dănciulescu II Sf. Vineri)	fund.	—
2335	Viorel III (vezi Dănciulescu III Sf. Vineri)	fund.	—
2336	Viorelelor	stradă	Lânăriei . . .
2337	Viorica	stradă	Gara Dealul Spirei .
2338	Virgiliu	stradă	Malmaison . .
2339	Virgiliu (astăzi Str. Bucovina Prel.)	fund.	—
2340	Virgiliu Pleşoianu	stradă	Câmpul Pleşoianu .
2341	Virginia	stradă	Biserica Dobroteasa .
2342	Visarion	stradă	Piaţa Romană . .
	idem .	„	idem
2343	Vişinilor	stradă	Hala Traian . .
2344	Vistierilor	stradă	Bragadiru . . .
2345	Vitan	cătunul	Vitan . . .

No. curent	Numerotaţia Caselor	Locul pe plan	Inspect. de Poliţie = Subcentru Milit. Teritorial VI *)	Circ. de Poliţie = Circ. Milit. Teritor. 36 *)	Sector. Com. 3 *)	Ocol. Comun. 4 *)	Ocol. Judecăt. 7 *)	Circ. Medic. 15 *)	Sect. Veterin. 5 *)	Perc. Fiscală 9 *)	Perc. Comun. 5 *)	Post de Pompieri 5 *)	Sect. Case Mes. 5 *)
2325	—	—	—	—	—	—	—	—	—	—	—	—	—
2326	—	—	—	—	—	—	—	—	—	—	—	—	—
2327	—	C 5	II	9	1	4	3	13	5	7	2	Cometa	1
2328	—	L 9	III	11	2	1	1	11	2	1	1	Centrala	1
2329	—	—	—	—	—	—	—	—	—	—	—	—	—
2330	—	—	—	—	—	—	—	—	—	—	—	—	—
2331	—	—	—	—	—	—	—	—	—	—	—	—	—
2332	1—9 2—12	N 10	V	21	3	2	7	6	4	5	5	Radu-V.	3
	11—13 14—16	N 9/10	V	21	3	2	5	6	3	5	5	Radu-V.	3
2333	—	—	—	—	—	—	—	—	—	—	—	—	—
2334	—	—	—	—	—	—	—	—	—	—	—	—	—
2335	—	—	—	—	—	—	—	—	—	—	—	—	—
2336	1—53 2—48	N 13	VI	29	3	3	4	8	4	5	5	Radu-V.	4
2337	1—23 2—26	F 10/11	I	5	1	4	1	12	5	6	1	Bul. Elis.	5
2338	1—79 2—36	G/H 7	I	2	1	2	3	14	5	2	2	Bul. Elis.	1
2339	—	—	—	—	—	—	—	—	—	—	—	—	—
2340	1—101 2—98	E 3/F 2	II	Perif. 2	1	4	6	15	2	7	2	Cometa	1
2341	1 2	N 12	VI	28	3	2	7	7	4	5	5	Radu-V.	4
2342	1—9 2—6	K 6	III	15	2	2	6	1	2	3	3	Cometa	1
	19—31 18—32	K 5	III	15	2	2	6	1	2	3	3	Cometa	2
2343	1—33 2—26	O/P 8	V	22	3	3	5	5	3	4	4	Foişorul	3
2344	1—27 2—24	H 12/13	VI	30	3	4	4	10	4	6	1	Radu-V.	5
2345	—	T 14	—	de Comuna Dudeşti									

*) Reprezintă No. total al împărţirilor respective.

www.dacoromanica.ro

No. curent	DENUMIREA	Categoria	DIRECŢIA în care se află strada
2346	Vitanului	calea	Bariera Dudeşti .
	idem	„	Vitan . . .
	idem	„	idem
2347	Vitejescu	stradă	Lânăriei . . .
2348	Viţelului	fund.	Mitropolia . .
2349	Viting	stradă	Dosul Gărei de Nord
2350	Vlădescu (fostă Turculeţ) . .	stradă	Floreasca . . .
2351	Vladimirescu Tudor (vezi Tudor Vladimirescu)	stradă	—
2352	Vladislav-Voevod (fostă Munteanu)	stradă	Colentina . . .
2353	Vlădoianu	stradă	Bariera Dudeşti—Clm. Isvorul Nou . .
2354	Vlădoianu	fund.	Grozăveşti — Banul Manta . . .
2355	Vlaicu Aurel (vezi Aurel Vlaicu)	stradă	—
2356	Vodă Caragea (vezi Caragea-Vodă)	stradă	—
2357	Vodă Ghica-Tei	stradă	Tei . . . .
2358	Voevozi Sfinţii (vezi Sfinţii-Voevozi)	stradă	—
2359	Voicu Diamandi	stradă	Bariera Griviţei . .
2360	Voinescu	stradă	Gara Obor . .
2361	Voinicului	stradă	Bariera Dudeşti . .
2362	Vrăjitoarei	stradă	Romană colţ cu Viitorului . .
2363	Vulcan	stradă	Mitropolia — Biserica Antim . . .
2364	Vulpache	alee	Parcul Filipescu—Şos. Jianu . . .
2365	Vulturi	fund.	Bariera Dudeşti .

No. curent	Numerotaţia Caselor	Locul pe plan	Inspect. de Poliţie = Subcentru Milit. Teritorial VI *)	Circ. de Poliţie = Circ. Milit. Teritor. 38 *)	Sector. Com. 3 *)	Ocol. Comun. 4 *)	Ocol. Judecăt 7 *)	Circ. Medic. 15 *)	Sect. Veterin. 5 *)	Perc. Fiscală 9 *)	Perc. Comun. 5 *)	Post de Pompieri 5 *)	Sect. Case Mcs. 5 *)
2346	1—21 2—16	P 11	V	25	3	4	7	7	4	5	5	Radu-V.	4
	23—45(115) 18—104	P/R 12	V	25	3	4	7	7	4	9	5	Radu-V.	4
	47—97 106—114	R/S 13	V	Perif. 5	3	4	7	7	4	9	5	Radu-V.	4
2347	1—41 2—38	M 12	VI	28	3	3	4	8	4	5	5	Radu-V.	4
2348	4	K 11	VI	27	3	2	4	10	4	1	1	Radu-V.	5
2349	1—35 2—38 b.	G 6	II	7	1	3	3	14	5	2	2	Bul. Elis.	1
2350	1—49 2—50	K/L 3	III	13	2	4	2	2	2	8	3	Cometa	2
2351	—	—	—	—	—	—	—	—	—	—	—	—	—
2352	—	R 4	IV	20	2	4	5	4	3	8	3	Cometa	3
2353	1—47 2—42	S/T 11	V	Perif. 5	3	4	7	6	3	9	5	Radu-V.	3
2354	2—36	G 4	II	10	1	4	6	15	2	7	2	Cometa	1
2355	—	—	—	—	—	—	—	—	—	—	—	—	—
2356	—	—	—	—	—	—	—	—	—	—	—	—	—
2357	1—15 2—12	N/O 3	IV	Perif. 4	2	4	2	3	3	8	3	Cometa	2
2358	—	—	—	—	—	—	—	—	—	—	—	—	—
2359	1—35	F 4	II	10	1	4	6	14	2	7	2	Cometa	1
2360	—	T 6	IV	20	2	4	5	4	3	9	4	Foişorul	3
2361	1—27 2—24	P 10	V	25	3	3	7	6	3	5	5	Radu-V.	3
2362	1—9 2—12	N 6	IV	13	2	2	2	2	3	3	3	Cometa	2
2363	1—3 2	K 10	I	1	1	2	4	11	5	1	1	Centrala	5
2364	11—13 2—16	I/K 3	III	Perif. 3	2	4	6	1	2	7	2	Cometa	2
2365	1—13 2—14	P 10	V	25	3	3	7	6	3	5	5	Radu-V.	3

*) Reprezintă No. total al împărţirilor respective.

www.dacoromanica.ro

No. curent	DENUMIREA	Categoria	DIRECŢIA în care se află strada
2366	Vulturilor	stradă	Bariera Dudeşti . .
	idem	»	idem
	W		
2367	Wilson (fostă Vienei şi Vămei) .	stradă	Palatul Regal . .
2368	Wilson	fund.	Palatul Regal . .
	Z		
2369	Zablowsky Ing. (vezi Ing. Zablowsky)	stradă	—
2370	Zăhărescu	stradă	Ferentari — Câmpul Veseliei . . .
2371	Zaharia	stradă	Bariera Griviţei . .
2372	Zalhanalei	stradă	Bariera Dudeşti—Cim. Isvorul Nou . .
2373	Zalhanalei	fund.	Bariera Dudeşti—Cim. Isvorul Nou . .
2374	Zalomit	intrare	Cismigiu . . .
2375	Zamfir Anghel	stradă	Rahovei-Măgurele .
2376	Zamfir Olaru	fund.	Rahovei-Măgurele .
2377	Zamfirescu C.	stradă	Cimitir. Şerban-Vodă (Belu) . . .
2378	Zarafi	stradă	Piaţa Sf. Gheorghe .

No. curent	Numerotaţia Caselor	Locul pe plan	Inspect. de Poliţie = Subcentru Milit. Teritorial VI *)	Circ. de Poliţie = Circ. Milit. Teritor 36 *)	Sector. Com. 3 *)	Ocol. Comun 4 *)	Ocol. Judecăt. 7 *)	Circ. Medic. 15 *)	Sect. Veterin. 5 *)	Perc. Fiscală 9 *)	Perc. Comun. 5 *	Post de Pompieri 5 *)	Sect. Case Mes. 5 *)
2366	1—39 2—42	O 10	V	22	3	2	5	6	3	5	5	Radu-V.	3
	41—147 44—148	O/P 10	V	25	3	3	7	6	3	5	5	Radu-V.	3
2367	1—11 2—12	L 7	III	12	2	1	2	1	2	3	3	Centrala	1
2368	—	L 7	III	12	2	1	2	1	2	3	3	Centrala	1
2369	—	—	—	—	—	—	—	—	—	—	—	—	—
2370	1—27 2—26	H 15	VI	30	3	4	4	10	4	6	1	Radu-V.	5
2371	1—35 2—38	F 4/5	II	10	1	4	6	14	2	2	2	Cometa	1
2372	1—27 2—18	S/T 12	V	Perif. 5	3	4	7	7	4	9	5	Radu-V.	4
2373	2—4	T 10/11	V	Perif. 5	3	4	7	6	3	9	5	Radu-V.	3
2374	1—3 2—10	K 8	II	6	1	1	3	14	2	3	3	Centrala	1
2375	1—39 2—44	H 13	VI	30	3	4	4	10	4	6	1	Radu-V.	5
2376	1—25 2—30	G 13	VI	30	3	4	4	10	4	6	1	Radu-V.	5
2377	1—23 2—20	I/K 16	—	de *Comuna* Şerban-Vodă									
2378	1—5 10—16	L 9	VI	26	2	1	7	4	3	4	5	Centrala	5

*) Reprezintă No. total al împărţirilor respective.

www.dacoromanica.ro

No. curent	DENUMIREA	Categoria	DIRECŢIA în care se află strada
2379	Zarzavagiilor	stradă	Inchisoarea Văcăreşti—Lunca . . .
2380	Zaverei	stradă	Morga . . .
2381	Zborului (vezi Sporului) . .	stradă	—
2382	Zebrului	stradă	Mitropolia . . .
2383	Zece Mese	stradă	Foişorul de Foc .
2384	Zece Mese, Prelung. . . .	stradă	Foişorul de Foc .
2385	Zefirului	stradă	Hala Traian . .
2386	Zefirului, Prelung. . . .	stradă	Hala Traian . .
2387	Zidarului	stradă	Romană colţ cu Viitorului . . .
2388	Ziduri (vezi Cozia) . . .	stradă	—
2389	Zidurilor	stradă	Oborul de Vite . .
2390	Zidurilor Moşi	stradă	Bariera Moşilor .
2391	Zidurilor între Vii . . .	stradă	Gara Obor . .
	idem	»	idem
2392	Zmeului (fostă Fund. Câmpului) .	stradă	Bariera Moşilor . .
2393	Zinca Goleasca	stradă	Regia M. S. — Grant
2394	Zoe	alee	Parcul Filipescu—Şos Jianu . . .
2395	Zoe Cuţarida	stradă	Cătunul Griviţa . .
2396	Zoe Grant	stradă	Regia M. S. — Grant
2397	Zoiţa	fund.	Rahovei—Măgurele .
2398	Zorilor	stradă	Palatul Regal . .

No. curent	Numerotaţia Caselor	Locul pe plan	Inspect. de Poliţie=Subcentru Milit. Teritorial VI *)	Circ. de Poliţie=Circ. Milit. Teritor. 96 *)	Sector. Com. 3 *)	Ocol. Comun. 4 *)	Ocol. Judecăt. 7 *)	Circ. Medic. 15 *)	Sect. Veterin. 5 *)	Perc. Fiscală 9 *)	Perc. Comun. 5 *)	Post de Pompieri 5 *)	Sect. Case Mes. 5 *)
2379	—	P 16/17	VI	Perif. 6	3	4	4	8	4	9	5	Radu-V.	4
2380	1—3 2—8	N 10	V	21	3	2	7	7	4	5	5	Radu-V.	3
2381	—	—	—	—	—	—	—	—	—	—	—	—	—
2382	1—7 2—8	K 11	I	3	1	2	4	10	5	1	1	Radu-V.	5
2383	1—17 2—16	O 7	IV	17	2	2	5	4	3	4	4	Foişorul	3
2384	21—29 20—24	P 7	IV	17	2	3	5	4	3	4	4	Foişorul	3
2385	1—35 2—44	O 8	V	22	3	2	5	5	3	4	4	Foişorul	3
2386	1—5 18 bis	O 8	V	22	3	2	5	5	3	4	4	Foişorul	3
2387	1—5 2—8	N/O 6	IV	16	2	2	2	3	3	4	4	Foişorul	2
2388	—	—	—	—	—	—	—	—	—	—	—	—	—
2389	1—57 2—60	P/R 6	IV	20	2	3	5	4	3	9	4	Foişorul	3
2390	1—31	R 4/5	IV	20	2	3	5	4	3	4	4	Cometa	3
2391	79—83	T 5	IV	20	2	4	5	4	3	8	4	Foişorul	3
	—	U 4	IV	20	2	4	5	4	3	8	4	Foişorul	3
2392	1—7 b. 2—8	O 5	IV	18	2	3	2	3	3	8	4	Cometa	2
2393	1—45 2—48	D 5	II	9	1	4	3	13	5	7	2	Cometa	1
2394	7—13 6—8	I/K 3	III	Peril 3	2	4	6	1	2	7	2	Cometa	2
2395	1—7 2—14	D 2	—	de Cătunul Griviţa									
2396	1—35 2—44	D 5	II	9	1	4	3	13	5	7	2	Cometa	1
2397	1—30	G/H 13	VI	30	3	4	4	10	4	6	1	Radu-V.	5
2398	1 2	K 8	II	6	1	1	3	15	2	3	3	Centrala	1

*) Reprezintă No. total al împărţirilor respective.

www.dacoromanica.ro

INDICATORUL ALFABETIC

al satelor şi oraşelor în legătură cu diferite eşiri din Bucureşti cum şi situaţia lor pe plan*)

Adâncata. S— 1
Afumaţi S— 1
Alexandria A—17
Bâcu A— 8
Bălăceanca V—13
Bălăria A—17.
Baloteşti G— 1.
Băneasa pe lângă Vila Minovici G— 1
Băneasa prin Herăstrău cu grăd. Fronescu şi Rafinăria «Petrol Bloc». I — 1
Bărcăneşti G— 1
Berceni O—17
Bobeşti V—13
Bolintin din Vale A— 8
Bragadiru A—17
Brăneşti V— 6
Brăniştari K—17
Bucureştii Noi C— 1
Buda A—17
Budeşti, prin Pantelimon (40 klm) V— 6
Budeşti, prin Dudeşti (39 klm) V—13
Budeşti, prin Popeşti-Conduratu (35 klm) O/P—17
Buftea C— 1
Bujoreanca C— 1
Buzău prin Urziceni S— 1
Căciulaţi G— 1
Călăraşi V— 6
Căldăruşani Monastirea, prin Baloteşti (37 klm) G— 1
Căldăruşani Monastirea, prin Greci (32 klm) S— 1
Călugăreni K—17
Căscioarele O—17
Căţelu, Şoseaua (6 klm) V—10/11
Căţelu, prin Dudeşti (6 klm) V—13
Cătunaşu A— 8
Cernica cu Monastirea V— 6
Chiajna (7 klm) A—1/2
Chiajna prin Roşu (6 klm) A— 8
Chitila C— 1
Chitila-Triaj A— 1
Ciorogârla cu Monastirea A— 8.
Cocioc G— 1
Cocorăşti C— 1
Colentina S— 1
Comana K—17
Copăcenii de Sus K—17
Cornetu din Vale A—17
Coşăreni S— 1
Crângaşi A— 4
Crângu-Fundulele V— 6
Curcani, prin Dudeşti (49 klm) V—13
Curcani, prin Popeşti—Conduratu (45 klm) O/P—17
Dadilov K—17
Dăraşti, prin Laptevu (13 klm) H—17
Dăraşti, prin Gherman-Măgurele (13 klm) E—17
Dascălu-Creaţa P— 1
Dobreni O—17
Domneştii de jos A—13

---

*) Pe plan în dreptul fiecărei localităţi se găseşte indicat şi distanţele în kilometri, socotiţi dela raza oraşului, pentru drumurile ce sunt în continuarea stradelor din Bucureşti, iar pentru drumurile ce se ramifică după eşirea din rază, kilometrii sunt socotiţi dela locul de ramificare.

www.dacoromanica.ro

BANCA SINDICATULUI AGRICOL ILFOV

Societate Anonimă

Capital lei 20.000.000 deplin vărsat

— BUCUREŞTI, — Calea Victoriei No. 43 —

Face orice operaţiuni de bancă în general
Secţiune specială de cereale şi mărfuri
Cumpără şi vinde cereale şi orice produse aricole.
Face avansuri pe gaj de efecte publice, recolte, cereale şi mărfuri.
Primeşte depuneri spre fructificare
Inchiriază casete (safe) în tezaurul Băncei

DIRECŢIUNEA

Administratori delegaţi: N. T. FILITIS şi C. L. MAUMESCU
Director: I. PICTORIAN

BANCA FORTUNA SOCIETATE ANONIMĂ

Capital: 8.000.000 Lei — Rezerve: 10.000.000 Lei

SEDIUL: Bucureşti, Str. Stavropoleos, 8, (alături de Banca de Credit Român)

SUCURSALA: Bucureşti, Str. Lipscani, 10 (în faţa Băncei Naţionale a României)

Face toate operaţiunile de Bancă

MARCUS LITTMANN S-sor

I. WAPPNER

BUCUREŞTI { Calea Victoriei No. 61—63 / Strada Lipscani No. 73 } TELEFON No. 33/13

Sobe Americane de încălzit.—Maşini de Bucătărie.—Lămpi Electrice, Gaz Aerian şi de Petrol.—Asortiment complet de Articole de Menaj. — Instalaţiuni de Băi, Lavoare, etc.

www.dacoromanica.ro

Librăria Stănculescu

Bulevardul Elisabeta No. 5

București. - Telefon No. 23|37

Cărți de Școala

ȘI LITERATURĂ ROMÂNĂ ȘI

STRĂINE

MARE DEPOZIT

de Hârtie, Papetărie Fină

Corespondențe directe cu

Străinătatea

CONCESIONARUL

„REȚELEI TELEFONICE"

al Abonaților din Întreaga Românie-Mare

www.dacoromanica.ro

„DACIA-ROMANIA"

Societate Generală de Asigurare în București

— Intemeiată la 1871 —

Capital de acțiuni	Lei 24.000 000 deplin vărsat
Totalul garanțiilor	» 85.901.880
Daune plătite dela înființarea Societății	» 294.493.494
„ „ în anul 1919	» 11.820.397

DACIA-ROMÂNIA este Societatea cea mai veche și mai puternică din Țară Trecutul ei, însemnatele sale capitaluri și persoanele cari o conduc. dau Asiguraților cele mai depline garanții pentru Asigurări cât de mari în ramurile *Incendiu, Grindina, Transporturi, Viața, Accidente, Furturi prin Spargere* **și anume: în condițiunile cele mai prielnice pentru Asigurați.**

Increderea deosebită de care, cu drept cuvânt, se poate bucura Societatea „Dacia-România" și pe viitor, este învederată atât prin capitalul de Lei 3.507.383 547 ce i-a fost încredințat la asigurare în 1919, cât și prin despăgubirile de peste 294 milioane ce ea a plătit până acum.

Lămuriri se dau îndată, la cerere, în București, la sediul Societății, *Strada Wilson No 3,* **sau la Agențiile ei principale din** *Strada Stravropoleos No. 10* **și** *Strada Regală No. 8,* **iar în județe la Agențiile ei din toate orașele României-Mari.**

MAGAZINELE

HEINRICH PRAGER

Furnisor al Curții Regale

București — Strada Carol I, No. 26 — București

Relațiuni cu cele mai mari piețe streine prin reprezentațiuni proprii

Blănării brute și confecționate

Pălării

Manufactură, Pânzărie, Stofe, Mătăsuri

Lingerie de damă și bărbați

Incălțăminte

COVOARE PERSANE, etc., etc.

EN GROS — EN DETAIL

www.dacoromanica.ro

„GENERALA"

SOCIETATE ROMÂNĂ DE AȘIGURĂRI GENERALE

Capital social deplin vărsat: Lei 15.000.000

Fonduri de garanții la finele anului 1919	Lei	66.115.013,53
Daune plătite în 1919	„	7.192.913,36
Daune plătite dela înființarea Societății	„	112.097.648,63
Asigurarea asupra Vieții în vigoare la finele anului 1919	„	127.230.944,66

SEDIUL: București, Piața Universității

(In dosul Statuei lui Mihai Viteazul) (Telefon 5/12, 3/23)

— REPREZENTANȚA GENERALĂ —

Bucuresti, Strada Smârdan No. 4 (Telefon 5/13)

Agenții în toate orașele din țară și provinciile alipite

Asigurări contra daunelor de:

Incendiu, Grindină și Transport

(Fluvial, Maritim și Terestru)

ASIGURARI IN RAMURILE:

VIAȚA: Asigurări după combinațiunile cele mai avantagioase; asigurări cu bonificări de 3% asupra tuturor primelor plătite, etc, etc.

ACCIDENTE: Asigurări individuale cu și fără restituirea primelor; asigurări de răspundere civilă față de terți pentru întreprinderile industriale și proprietari de automobile, stricăciuni de obiecte, proprietatea altora. Asigurări contra stricăciunilor accidentale ale automobilelor și autocamioanelor cu includerea furtului, incendiului și a exploziei lor. Asigurări contra furtului la mobile, case de bani, etc.

— Prospecte și orice lămuriri la cerere —

Nicolae Ivanovici

IMPORT — EXPORT

— Agenturi americane și engleze —

Reprezentanța generală pentru România a celor mai bune mașini de scris din lume

„REMINGTON"

Se scrie corect româna, franceza, engleza, italiana, germana în două culori

— București, Calea Victoriei, 28 —

Adresa telegrafică: „NIVANOVICI"

www.dacoromanica.ro

Domnești. Fortul A— 9
Dormărunt V— 6
Drăgănești A—17
Dragomireștii din Deal A— 8
Dudești cu Pulberăria V—13
Dudu A— 8
Fierbinți, prin Teiu (38 klm) P— 1
Fierbinți, prin Colentina (36 klm) S— 1
Filipești-Târg prin Mogoșoaia, Buftea C— 1
Flămânda prin Berceni și Greaca (66 klm) O—17
Flămânda prin Progresu și Comana (62 klm) K—17
Floreasca L— 2
Fortul Domnești A— 9
Fulga S— 1
Găești. C— 1
Gagu S— 1
Gara Videle prin Goleasca A—13
Ghergani C— 1
Gherman-Măgurele E 17
Ghimpați A—17
Giulești A—1/2
Giurgiu K— 17
Glâmbocata C— 1
Goleasca A—13
Grădiștea K—17
Greaca O—17
Greci S— 1
Grivița D/E— 1
Gruia O/P—17
Herăstrău, cu Grăd. Fronescu și Rafinăria „Petrol Bloc" I— 1
Hipodrom G— 1
Hotarele O—17
Inchisoarea Plătărești prin Pantelimon (22 klm) V— 6
Inchisoarea Plătărești prin Dudești (21 klm) V—13
Jilava K—17
Laptevu H—17
Luceanca C— 1
Lupeasca D—15
Mănăstirea (Ilfov) V— 6
Măgurele-Ghermani E—17
Mărcuța V— 6
Mătăsaru C— 1
Mihăilești A—17
Militari A— 8
Minovici Vila G— 1
Mizil S— 1
Mogoșoaia C— 1
Monastirea Căldărușani, prin Baloteşti, (37 klm) G— 1
Monastirea Căldărușani, prin Greci (32 klm) S— 1
Monastirea Cernica V— 6
Monastirea Ciorogârla A— 8
Monastirea Pasărea V— 6
Monastirea Plumbuita R— 1
Monastirea Snagov G— 1
Monastirea Țigănești. G— 1
Movilița S— 1
Obedeni A—13
Obilești V— 6
Oltenița prin Pantelimon (64 klm) V— 6
Oltenița, prin Dudești (62 klm) V—13
Oltenița, prin Popești-Conduratu (57 klm) O/P—17
Ordoreanu A—13
Oteteleșanu B—17
Otopeni G— 1
Pantelimon V— 6
Pasărea Monastirea V— 6
Pipera P— 1
Pitești C— 1
Plătărești, Inchisoarea, prin Pantelimon (22 klm) V— 6
Plătărești Inchisoarea, prin Dudești (21 klm) V—13
Ploești prin Mogoșoaia și Buftea (60 klm) C— 1
Ploești prin Băneasa și Otopeni (56 klm) G— 1
Plumbuita cu Monastirea R— 1
Podul Gâștei A—13
Popești-Conduratu O/P—17
Popești-Români U—17
Potlogi A— 8
Principele Carol A— 2
Progresu K—17
Prund K—17
Pucheni G— 1
Pulberăria Dudești V—13
Puțul lui Crăciun C— 1
Rasa V— 6
Roșiorii de Vede A—17
Roșu prin Crângași (3 klm) A— 4
Roșu prin Militari (2 klm., 500 m.) A— 8
Săbăreni A— 8
Săftica G— 1
Sălciile S— 1
Sârbi A—1/2
Sărulești V— 6
Sinești S— 1

www.dacoromanica.ro

Slobozia (Ilfov)	A—11
Slobozia (Ialomița) prin Urziceni	S— 1
Snagov Monastirea	G— 1
Stoicescu Vila	G— 1
Școala Agric. „Herăstrău"	F— 1
Șerban Vodă	L—16
Șindrilița	S— 1
Ștefănești (Ilfov)	S— 1
Ștefănești (Ialomița)	V— 6
Tămădău	V— 6
Tâncăbești	G— 1
Tânganu	V— 6
Târgoviște	C— 1
Tăriceni	V— 6
Tărtășești	C— 1
Tegheșiu	A—13
Teiu	P— 1
Titu, prin Chitila (49 klm)	C— 1
Titu prin Militari (58 klm)	A— 8
Titu prin Roșu (52 klm)	A— 8
Topoloveni	C— 1
Triaj Chitila	A— 1
Tunari	P— 1
Turnu Măgurele	A—17
Țigănești cu Monastirea	G— 1
Țigănia	A—1/2
Urziceni	S— 1
Valea Dragului	O—17
Vârteju	B—17
Videle, Gara, prin Golească	A—13
Vidra	K—17
Vila Minovici	G— 1
Vila Stoicescu	G— 1
Zimnicea	A—17
Zoița	A— 8

Banca Românească

SOCIETATE ANONIMĂ — CAPITAL LEI 100 000 000
VĂRSAT: LEI 80 000 000. — REZERVE: LEI 24.262 468,35

Sediul Central: BUCUREȘTI

Sucursale: BRAILA, BAZARGIC, CONSTANȚA, CHIȘINĂU, CERNĂUȚI, GALAȚI, SILISTRA și TULCEA.

Adresa Telegrafică: „ROMÂNEASCĂ"

Face: Plăți în Țară și Străinătate, Avansuri pe Titluri și în general orice fel de operațiuni de Bancă.

www.dacoromanica.ro

ADRESELE

AUTORITĂŢILOR ŞI INSTITUŢIUNILOR PARTICULARE MAI IMPORTANTE *)

A.

ADMINISTRAŢIUNI ŞI INSTITUŢIUNI DIVERSE:

	Situaţia pe Plan	
Abatorul Comunal, splaiul Abatorului.	O	14
Academia Română cu Biblioteca, calea Victoriei, 135.	I	6
Administraţia Casei Pădurilor, bul. Carol, 2.		
Administraţia Domeniului Coroanei, str. Ştirbei Vodă, 5.	K	7
Administraţia Financiară a Capitalei, str. Palatul de Justiţie, 4.	K/L	10
Administraţia Financiară a Judeţului Ilfov, str. Palatul de Justiţie, 2.	K/L	10
Antrepozitele „Obor," str. Fântânica, 32.	U	6
Antrepozitele „Rahova", calea Rahovei, 192.	H	12
Antrepozitele „Uniunea Comercială", S. A., str. Inclinată 8—10, Telefon 10/9.	I	14/15
Arenele Romane, parcul Regele Carol I.	K	13
Arhivele Statului, str. Arhivelor, 4.	I/K	9
Arsenalul Armatei, calea 13 Septembrie, 27.	I	9/10
Asociaţia Femeilor Române „Sprijinul", str. Barbu Catargiu, 16.		
Asociaţia Generală a Medicilor din ţară, str. Isvor, 14.		
Asociaţia Română pentru Ajutorul Copiilor Săraci, calea Victoriei, 102.		
Atelierul de Broderii al Şcoalelor profesionale „Regina Maria", calea Victoriei 97.		
Atelierele Centrale C. F. R., Bucureşti-Nord, str. Atelierului, 14.	G	6
Atelierele Noi C. F. R., Bucureşti-Griviţa, prelungirea Griviţei.	D	2/3
Atelier de cămăşi militare a Soc. „Munca", str. Cometa, 24.		
Atelierul central de confecţii pentru haine ofiţereşti, str. Cobălcescu, 28 (Casa Ofiţerilor).		
Atelierul de confecţii al Jandarmeriei Rurale, sos. Colentina, 23.	P	5

*) Cele cari au în dreptul lor complectată rubrica „Situaţia pe plan" înseamnă că acea autoritate sau instituţie se găseşte trecută chiar pe plan.

www.dacoromanica.ro

	Situaţia pe Plan	
Atelierul de confecţii şi construcţii, str. Zoe Grand, 20.		
Atelierul de construcţii de fer „Ştefan Şaroiu", calea Şerban Vodă, 217.		
Atelierul Arsenalului de Aviaţie câmpul Cotroceni.	C/D	9
Atelierul de curele pentru transmisiuni „Societ. Curelarilor", str. Elena Cuza. 80.		
Atelierul de ferărie şi lemnărie al Sector. 3 al Primăriei Cap., calea Şerban Vodă, 174.		
Atelierul militar central de confecţii, Cotroceni, şos. Bolintin.	C/D	9
Atelierul de opincărie „Zisu", str. Broşteni, 58.		
Atelierul de pansamente şi comprimate al. Armatei, în localul Spitalului militar din str. Francmazonă, 46.		
Ateneul Român, calea Victoriei, 106.	K	7

AUTOGARAJE ŞI AUTOMOBILE:

American (Garajul Crucei Roşii Americane), şos. Jianu, 16
Bobocescu Marin, calea Victoriei, 9.
Bragadiru, Fabrica de Bere, calea Rahovei, 153.
„Casele Naţionale", Atelierul şi Garajul, str. Campoducelui, 49.
Colin, bul. Brătianu, 74.
Cristescu Victor, str. G-ral Dona, 23.
Direcţia Sanitară (Atelierul şi Garajul), str. Mărcuţa între Vii, 20.
D-r Adolf, str. Făinari, 61.
D-r Em. Filip, str. Făinari, 63.
„Energia", str. Berzei, 24.
„Excelsior", calea Văcăreşti, 144.
Fotino Ion, str. Cavafii Vechi, 9.
Gebauer Marius, Garajul, str. Ţepeş Vodă, 39.
Hagianof Ion, str. Caimata, 4.
Inginer Moser, fund. Bibescu Vodă, 13.
Inginer Stino, str. Grig. Alexandrescu, 67.
Ioja Iosef, str. Grig. Alexandrescu, 108.
Leonida, str. Luterană, 31.
Leonida, bul. Brătianu, 66.
Leonida et. Co., şos. Jianu, 18.
Ministerul de Industrie, Atelierul, calea Şerban Vodă, 143.
Ministerul de Interne, Garajul, bul. I. C. Brătianu, 82.
Munteanu, str. Pomul Verde, 5.
Niculescu Teodor, str. Cobălcescu, 45.
„Noel", biroul: calea Victoriei, 117; Garajul şi Atelierele: calea Griviţei, 187—191.
„Olso", calea Victoriei, 104.
Palatului Cotroceni, Garajul, soş. Cotroceni, 33.
Pascu I., str. Venerei, 5.
Paşea Ioan, str. Mântuleasa, 31.
Ressel E., str. Carol, 14.
Riber Herman, str. Romulus, 11.
Rudolf Iosef, str. Visarion, 32.
Soc. Anonimă „A. E. G.", str. Curiaţi, 3,
Soc. „Automobile Române", str. Apele Minerale, 12.
Soc. „F. A. R.", str. Negustori, 27,
Soc. „Fulgerul", str. Belvedere, 12 bis.

www.dacoromanica.ro

	Situaţia pe Plan	
Soc. „Industria mecanică", splaiul G-ral Magheru, 10.		
Soc. „Izbânda Română", str. Isvor, 56.		
Soc. „Italo-Română". Atelierul: calea Şerban Vodă, 163.		

AZILURI:

„Arhiereul Calist" (pentru Femei sărace), str. Delea Nouă, 1.	R	9
„Bălteanul C.", str. Sf. Vineri, 25.	M	9
Bătrânilor Israelite Spaniole, splaiul I. C. Brătianu, 17.		
Bătrânilor a Comun. Evangelice, str. Popa Petre, 16.		
Bătrânilor a Comun. Evangelice, str. Sf. Vasile.		
„Cantacuzino El.", str. Buzeşti, 68.	H	5
„Cantacuzino" pentru lehuze sărace, calea Griviţei, 288.		
„Conţesional Israelit," str. Traian, 3.		
„Colonel Costescu şi Sevasta", str. Colonel Costescu, 2.		
ae copii orfani „D-na Ghica," str. Doamna Ghica, 72.		
ae copii orfani de război, str. Comorei, 4.		
„Domniţa Bălaşa", calea Rahovei, 1 bis.	L	10
„Elena Doamna", *(de fete orfane)*, şos. Panduri, 30.	E	9
„Elena Oteteleşanu," calea Griviţei, 208.	F	5
„Elisabeteu" (evreesc de bătrâni), str. Cotită, 9.	N	9/10
„Hötsch," str. Numa Pompiliu,		
Leagănul „Sf. Ecaterina," şos. P. S. Aurelian.	G	1
Lehuzelor sărace, „Regina Maria", calea Rahovei, 282.	G	13
Lehuzelor sărace, str. Rotari-Moşi, 24.	R	6/7
„Mitropolitul Ghenadie" (de bătrâni), str. Labirint, 78.	O	9
de Noapte, al Primăriei, str. Azilul de Noapte, 2.	K	9
„Protopopul Tudor" (de bătrâni), str. Udricani, 22.		
„Providenţa", bul. Maria, 77.	H	12
Orbilor „Vatra Luminoasă", str. Mărcuţa între Vii, 20.	U	7
„Ospitalitatea Malbim" (pt. trecători săraci), fund. Ciupitului, 10—12.		
„Regina Elisabeta," (de bătrâni), bul. Colonel Mihail Ghica, 39.	G	3
Pentru Săraci, str. Mihai Bravu Vechi, 11.		
Serviciului Antirabic, str. Mihai Vodă, 33.	I	9
„Slătineanu M." calea Dorobanţi, 60.	L	5
Societ. Generală de Patronaj, secţia copiilor abandonaţi, spl. Bolintineanu, 12.		
Smaranda Perieţeanu, str. Puţul cu Plopi, 2.		
„Vasile şi Elena Ioan" de bătrâni, str, Ţepeş Vodă, 36.		
„Zerlendi" (de bătrâni) calea Şerban Vodă, 199.	L	14

B.

B Ă I:

Centrală, str. Biserica Enei, 11 bis.	L	8
Comunală, calea Plevnei, 54.		
Comunală, str. Maşina de Pâine, 17.		
Comunală, str. Vâlcov 48.		
Eforiei, bul. Elisabeta, 5.	K	8/9
Erdreich str. Italiană 4.		
Fabrica Bragadiru, calea Rahovei, 153.		
Griviţa, str. Sf. Voevozi, 1.	H	6
Grosman, str. Mircea Vodă, 75.		
Higiena str. Caimatei.		

www.dacoromanica.ro

	Situaţia pe Plan	
Marenco, str. Oiţelor, 2.		
Meltzer, str. Negru Vodă, 24.		
Militară de deparazitare, bul. Dinicu Golescu, 39.		
Mitraschevschi D. (de putină), str. Poliţiei, 4.		
Mocănescu I. C., calea Moşilor, 348.	O/P	6
Moşilor, str. Birjarilor, 10.	O	6
Ovidiu, calea Moşilor, 309.		
Populară, piaţa Bibescu Vodă		
Societ. de arme şi Gimnastică, (în timpul verei), splaiul Mihai Vodă, 10.		
Suter, str. Suter.		

BĂNCI ŞI BANCHERI:

1. *Agricolă*, str. Lipscani, 1.
2. *Albina Carpaţilor*, calea Griviţei, 192.
3. *Amza*, str. Lascar Catargiu, 7.
4. *Basarab*, bul. Basarab, 71.
5. *Benevisch et Almalech*, str. Lipscani, 10.
6. *Benzal D. M.*, calea Victoriei, 51.
7. *Bercovici L.*, str. Lipscani, 12.
8. *Bernstein Leo*, str. Lipscani, 2.
9. *Bragadiru*, calea Rahovei, 151.
10. *Brătianu I.*, str. Viitorului, 203.
11. *Britich-Roumain Corporation*, str. Marconi, 1.
12. *Carpaţilor*, str. Sf. Ionică, 9.
13. *Casa de Economie şi Credit*, calea Griviţei, 174.
14. *Cerealiştilor*, str. Lipscani,
15. *Chrisoveloni N.*, str. Lipscani, 17.
16. *Clingher*, calea Griviţei, 153.
17. *Cobilovici S.*, str. Lipscani, 10.
18. *Cohen et Aftalion*, calea Victoriei, 40.
19. *Cohen. Elise, Jacques*, str. Băncei Naţionale, 7.
20 *Colentina* str. Carol, 23.
21. *Comercială Română*, str. Smârdan, 3.
22. *Comerţ şi Industrie*, str. Lipscani, 2.
23. *Comerţului*, str. Smârdan, 17.
24. *Credit Extern*, bul. Elisabeta, 6.
25. *Credit Român*, str. Stavropoleos, 6.
26. *Creditul Românesc*, str. Paris, 27.
27. *Dacia-Traiană*, str. Paris, 12.
28. *Dichtu*, str. Romană, 145.
29. *Eftimiu G. şi Th. M.*, str, Lipscani, 10,
30. *Farmaciştilor*, str. Paris.
31. *Finkels M.*, str. Lipscani, 10.
32. *Foişor*, bul. Carol, 61.
33. *Fortuna*, srt. Lipscani, 10.
34. *Franco-Română*, str. Bursei, 2.
35. *Frenckel*, str. Vestei, azi Ion Ghica, 9.
36. *Funcţionarilor şi Pensionarilor Publici*, calea Victoriei, 203.
37. *Generală a Ţărei Româneşti*, str. Lipscani, 10.
38. *Griviţei*, calea Griviţei, 113.
39. *Ilfov*, calea Victoriei, 43.
40. *Ionescu, P. Gr.*, str. Lipscani, 15 bis,
41. *Ioseţ Cohen şi Storfer*, str. Lipscani, 3.
42. *Isvor*, calea Dudeşti, 202.

www.dacoromanica.ro

Situaţia pe Plan

43. *Lazaris A.*, str. Lipscani, 10.
44. *Lewy Isac M. S-sor*, calea Victoriei, 46.
45. *Marmorosch, Blank et Co.*, str. Paris, 4.
46. *Marmorosch, Sucursala*, calea Victoriei, 42.
47. *Marmorosch, Sucursala*, calea Griviţei, 78.
48. *Marmorosch, Sucursala*, str. Carol, 76.
49. *Meşter Manole*, str. Lăzureanu, 34.
50. *Naţională a României*, str. Lipscani, 7.
51. *Naţiunei*, calea Victoriei, 98.
52. *Obor*, calea Moşilor, 407.
53. *Paucker Jean*, str. Lipscani, 2.
54. *Petrol, Mine şi Industrie*, str. Lipscani, 3.
55. *Poporului*, str. Bursei, 4.
56. *Populară a Meseriaşilor*, str. Atelierului, 11.
57. *Prevederea*, str. Carol, 106.
58. *Regele Carol*, calea Griviţei, 211.
58.b. *Românească*, str. Smârdan, 5.
59. *Românească a Orientului*, str. Paris, 13.
60. *României*, str. Marconi, 1.
61. *Samuel I. L.*, str. Lipscani, 1.
62. *Schwartz*, calea Griviţei, 155.
63. *Scont a României*, str. Caragheorghevici, 1.
64. *Sft. Gheorghe*, str. Depărăţeanu, 2.
65. *Sft. Maria*, str. Viitorului, 146.
66. *Sindic. Agricol Ialomiţa*, calea Victoriei, 30.
67. *Sindic. Intepr. de lucrări publice şi particulare*, Str. Marconi, 3.
68. *Ţărănească*, str. R. Poincaré (fostă Academiei), 2.
69. *Târgul Moşilor*, calea Moşilor, 386.
70. *The Bank of Roumania Ltd.*, calea Victoriei, 11,
71. *Urbană*, str. Stavropoleos, 11—15.
72. *Viticolă Română*, pasag. Comoedia, etaj. II, scara B.

BERĂRII ŞI BODEGI IMPORTANTE:

Brătianu, str. Lipscani, 82.
Carpaţi, bul. Academiei, 5.
Carul cu Bere, propr. N. Mircea, str. Stavropoleos, 5.
Jubileu, bul. Academiei, 4.
Mircea Ig., bul. Academiei, 6.
România Mare, Pand. Brătulescu, str. R. Poincaré, 8.
Teatrului, str. Câmpineanu, 6.
Teatrul Eforiei, bul. Elisabeta, 5.
Vârful cu Dor, calea Victoriei, 17.
Zografi, str. Academiei, 8.

BIBLIOTECI:

Academia Română (fostă Naţională), calea Victoriei, 135. I
„Casa Macca", *Muzeul şi Biblioteca pedagogică a Casei Şcoalelor*, str. Victor Emanuel III, No. 11.
Fundaţiunea Universitară Carol I, str. Wilson (fostă Vienei), 1. L 7
Populară fundaţia „I. V. Socec," splaiul Cogălniceanu, 35. I 8/9
Saniel Marcus, str. Mircea Vodă, 20.

www.dacoromanica.ro

	Situaţia pe Plan	

BISERICI:

1.	*Sfţ. Mitropolie şi Reşedinţa I. P. S. Mitropolit, Primat*, str. Bibescu Vodă, colţ cu bul. Maria	L.	11
2.	*Albă (Popa Darvaşi)*, calea Victoriei, 122.	K	7
3.	*Albă (Postăvari)*, str. Bateriilor, 43.	I/K	10
4.	*Alexe*, calea Şerban Vodă, 133.	L	12
5.	*Amzei*, str. Lascar Catargiu, 10.	K	6
6.	*Antim*, str. Antim, 19.	K	10
7.	*Apostol*, calea Văcăreşti, 211.	N	12
8.	*Bălăneanu* şos. Mihai Bravu Nou, 133,	S	7
9.	*Bărbătescu Vechi*, calea Rahovei, 239.	H	12/13
10.	*Batiştei*, str. Batişte, 19.	M	7
11.	*Bradu (Boteanu)*, str. Boteanu, 8.	L	7
12.	*Bradului (Staicu)*, str. Bradului, 32.	N	10/11
13.	*Brezoianu*, str. Brezoianu, 24.	K	8
14.	*Bucur*, str. Radu Vodă, 33.	M	11
15.	*Cărămidarii de Jos*, str. Piscului, 9.	N	13
16.	*Ceauş Radu*, str. Ceauş Radu, 8.	O	9/10
17.	*Colţei*, str. Colţei, 30.	L/M	8
18.	*Creţulescu*, calea Victoriei, 57.	K	8
19.	*Curtea Veche* str. Carol, 49.	L	9
20.	*Cuţitu de Argint*, str. Cuţitu de Argint, (Parcul Regele Carol I).	K	13
21.	*Delea Nouă*, str. Delea Nouă, 1.	R	9
22.	*Delea Veche*, str. Delea Veche, 31.	P	8/9
23.	*Dichiu* (Tirchileşti), str. G-ral Lahovari, 80.	N	5/6
24.	*Doamna Bălaşa*, calea Rahovei, 3.	L	10
25.	*Doamnei* str-la Biserica Doamnei 1 (din calea Victoriei corespunde în str. Paris),	L	8
26.	*Dobroteasa*, str. Dobroteasa, 1.	N	11
27.	*Enei*, str. Biserica Enei, 13.	L	8
28.	*Floreasca*, prelung. Dorobanţilor, 53.	K	3
29.	*Foişor*, str. Foişor, 107.	P	13
30.	*Ghencea*, calea 13 Septembrie, 221.	F	11/12
31.	*Ghiţă Brânzaru (Oborul Nou)*, str. Ghiţă Brânzaru, 21	R	6
32.	*Grozăveşti (Cărămidarii de Sus)*, şos. Grozăveşti, 11.	E	7
33.	*Hagiu*, str. Traian, 116.	O	8/9
34.	*Iancu Vechiu*, bul. Protopopescu Pache, 118.	R	7
35.	*Icoanei*, str. G-ral Lahovari, 12.	M	6/7
36.	*Inchisoarea Văcăreşti*, calea Văcăreşti, 411.	P	17
37.	*Isvor*, str. Puţu cu apă *rece*, 70.	H	9
38.	*Isvorul Nou*, şos. Mihai Bravul vechi, 13.	S	11
39.	*Isvorul Tămăduirei (Mavrogheni)*, str. Monetăriei, 4.	H	4
40.	*Kalinderu*, str. Paris, 20.	L	9
41.	*Lucaci*, str. Lucaci, 34.	N	9
42.	*Malmaison*, calea Plevnei, 146.	G	7
43.	*Manea Brutaru (Sf. Nicolae)*, str. G-ral Budişteanu, 4.	I	6
44.	*Mântuleasa*, str. Mântuleasa, 26.	N	8
45.	*Manu Cavafu*, str. Manu Cavafu, 1	M	13
46.	*Mihai Vodă*, str. Mihai Vodă, 30.	I/K	9
47.	*Negustori*, str. Culmea Nouă, 3.	M/N	8
48.	*Oborul Vechiu*, str. Traian, 168.	O	7
49.	*Olari*, calea Moşilor, 194.	N	7
50.	*Olteni*, str. Olteni, 33.	N	10
51.	*Oţetari*, str. Oţetari, 4.	M	7

www.dacoromanica.ro

		Situaţia pe plan	
52.	*Palatului Domnesc Ghica Voivod*, str. Doamna Ghica, 74.	P	1
53.	*Palatului Cotroceni*, şos. Cotroceni.	E	3/9
54.	*Pantelimon*, str. Pantelimon, 12.	O	6/7
55.	*Pitar Moşu*, str. Dionisie, 51.	L	6
56.	*Popa Chiţu*, str. Biserica Popa Chiţu.	N	7
57.	*Popa Nan*, str. Popa Nan, 39.	P	8
58.	*Popa Rusu*, str. Termopile, 5.	N	7
59.	*Popa Soare*, str. Zefirului, 7.	O	8
60.	*Popa Tatu*, str. G-ral Berthelot, 51.	I	7
61.	*Precupeţii Noi*, str. Precupeţii Noi, 12.	L	5
62.	*Precupeţii Vechi*, str. Romană, 203.	N	6
63.	*Răsvan*, calea Moşilor, 53.	M	9
64.	*Radu Vodă*, str. Radu Vodă, 22.	M	11
65.	*Săraca (Flămânda)*, str. Olimpului, 21.	L	11
66.	*Scaune*, str-la Scaune, 2.	M	8
67.	*Schitu Măgureanu*, bul. Schitu Măgureanu, 26,	I	7
68.	*Schitu Maicilor*, str. Schitu Maicilor, 21.	I	10/11
69.	*Sf. Apostoli*, str. Sf. Apostoli, 39.	K	9/10
70.	*Constantin şi Elena*, calea Plevnei, 36.	H/I	8
71.	*Sf. Dumitru*, str. Carol, 11.	L	9
72.	*Sf. Dumitru Doamnei*, şos. Colentina, 49.	P	4
73.	*Sf. Ecaterina*, str. Sf. Ecaterina, 3.	L	11
74.	*Sf. Eleţterie*, str. Sf. Elefterie, 42.	G	9
75.	*Sf. Elisabeta, la Aziluţ Elena Doamna*, şos. Pandurilor, 30.	E	9
76.	*Sf. Gheorghe, Capră*, şos. Pantelimon, 159.	T	6
77.	*Gheorghe Nou*, grădina Sf. Gheorghe.	M	9
78.	*Sf. Gheorghe Vechi*, calea Moşilor, 36.	M	9
79.	*Sf. Ilie*, calea Rahovei, 21.	L	10
80.	*Sf. Ilie-Gorgani*, str. Silfidelor, 4.	K	8/9
81.	*Sf. Ilie-Grant*, str. Constantin Grant, 53.	C	4/5
82.	*Sf. Ionică, (Ion Moldoveanu)*, str. Sf. Ionică, 15.	K	8
83.	*Sf. Ion Moşi*, str. Sf. Ion Moşi, 6.	P	5
84.	*Sf. Ion Nou*, str. Carol, 57.	M	9/10
85.	*Sf. Mina*, str. Tudor Vladimirescu, 22.	N	9
86.	*Sf. Nicolae Broştent, (Tabaci)*, str. Cuza Vodă, 79.	M	12
87.	*Sf. Nicolae dintr'o zi (albaneză)*, str. R. Poincaré, 20 (fostă Academiei)	L	8
88.	*Sf. Nicolae Duşumea (Dulgheri)*, str. Buzeşti, 65.	H	5
89.	*Sf. Nicolae Jigniţa*, calea Văcăreşti, 68.	M	10
90.	*Sf. Nicolae*, calea Rahovei, 3.	L	10
91.	*Sf. Nicolae din Sârbi*, calea Văcăreşti, 106.	N	10/11
92.	*Sf. Nicolae Şelari*, str. Sf. Nicolae Şelari, 5.	L	9
93.	*Sf. Nicolae Tabacu*, calea Victoriei, 194.	I/K	6
94.	*Sf. Nicolae Vlădică*, bul. Maria, 19.	K	11
95.	*Sf. Spiridon*, calea Şerban Vodă, 29.	L/M	11
96.	*Sf. Spiridon Vechi* str. Apolodor, 2.	K	10
97.	*Sf. Ştefan-Cuibul cu Barză*, str. Ştirbei Vodă, 91.	H	7
98.	*Sf. Ştefan*, calea Călăraşi, 87.	N/O	9
99.	*Sf. Treimi*, Drumul Teiului, 85.	O	2
100.	*Sf. Troiţă*, calea Dudeşti, 113.	O/P	11
101	*Sf. Vasile*, calea Victoriei, 220.	I	5
102.	*Sf. Vineri-Herasca*, str. Sf. Vineri, 25.	M	9
103.	*Sf. Vineri Nouă*, calea Griviţei, 199.	F	5
104.	*Sf. Visarion*, str. Cometa, 9.	K	5
105.	*Sf. Voevozi*, calea Griviţei, 58.	H/I	6
106.	*Sfinţilor*, calea Moşilor, 93.	M	8

www.dacoromanica.ro

	Situaţia pe Plan	
107. *Silvestru*, str. Silvestru, 20,	N/O	6
108. *Slobozia*, str. Trofeelor, 3.	M	11
109. *Spirea Nouă*, str. Sirenelor, 50.	G/H	11
110. *Spirea Veche*, calea 13 Septembrie, 45.	I	10
111. *Stavropoleos*, str. Stavropoleos, 6.	L.	9
112. *Stejar*, str. Palatului, 2.	K	7
113. *Târcă*, şos. Vitan, 104.	R	13
114. *Udricani*, str. Udricani, 20.	N	9
115. *Zlătari*, calea Victoriei, 14.	L	9
116. *Costeasca (părăsită)* în mijlocul câmpului, lângă prelungirea, Şos. Giuleşti.	A	1
117. *Dudeşti-Cioplea*, cătunul Cioplea.	T	13

BISERICI DE ALTE RITURI:

1. *Arhiepiscopia Catolică*, str. Esculap, 5.	I	7
2. *Armenească*, bul. Carol, 41.	N	8
3. *Anglicană*, str. Gh. Chiţu,	L	6/7
4. *Bulgară*, calea Călăraşilor, 12.	N	9
5. *Bărăţia (catolică)*, str. Bărăţiei, 33.	M	9
6. *Calvină*, str. Luterană, 8.	K	7
7. *Catedrala Catolică Sf. Iosif*, str. G-ral Berthelot, 17.	K	7
8. *Catolică*, str. Cuza Vodă, 100.	M	12
9. *Grecească*, bul. Pache Protopopescu, 1.	O	7
10. *Greco-Catolică (Unite)*, str. Polonă, 56.	L	5
11. *Israelit.-Română (Ronetti Roman)*, str. Antim. 7.	K	10
12. *Italiană*, bul. I. C. Brătianu, 30.	L	7
13. *Luterană*, str. Luterană, 12.	K	7
14. *Rusească*, str. Bursei, 7.	L	8/9

BIUROURI DIVERSE:

Biuroul Britanic, bul. Lascar Catargiu, 37.
Biuroul Central al Federalelor, str. Carol, 95.
Biuroul Controlul Străinilor şi Biuroul Populaţiei, bul. Schitu Măgureanu, 43.
Biuroul Culturei Tutunului, str. Lascar Catargiu, 2.
Biuroul Decoraţiilor M. C. Regal, calea Victoriei 183.
Biuroul Economic Francez, str. Bursei, 2.

Bursa, str. Paris, 13.	L	9

C.

Camera de Comerţ şi Industrie, str. Bursei, 2.	L	8/9
Câmpul de Tragere, Cotroceni.	C	11

CĂMINURI:

Invălizilor de Răsboi, calea Victoriei, 133.
Soldaţilor, calea Griviţei, 152.
Studenţilor în litere şi filozofie, str. Sf. Voevozi, 50.

CANTINE ŞI OSPĂTĂRII:

C. F. R. pentru copiii lucrătorilor, prelung. Griviţa, 28.	D	2
Comunală, splaiul Mihai Vodă, 9.	K	9

www.dacoromanica.ro

	Situaţia pe plan	
Comunală, Hala Traian, calea Călăraşilor, 139.		
Fraternitatea, calea Dudeşti, 60.		
Ghedalie şi Malke Breyer (şcolară), str. Mircea Vodă, 20.		
Instrucţiunea-Baroneasa de Hirsch, str. Eliade, 1.		
Moria (şcolară), str. Epureanu, 17.	S	
Populară (Serv. Cant.), splaiul Regele Carol, 2 bis.		
Studenţilor universitari, str. Imprimeriei 45 şi Gutenberg, 6.		
Studenţilor de înalte studii Comerciale, str. Cuza Vodă, 107.		
Casa Bisericei, str. G-ral Berthelot, 28.	I	7
Casa Centrală a Băncilor Populare şi Cooperativelor săteşti, calea Griviţei, 2.		
Casa Centrală a Meseriilor, str. Ştirbei Vodă, 43.		
Casa Centrală a Meseriilor, Creditului şi Asigurărilor Muncitoreşti, Direcţia: str. Intrarea Amzei 13 *cu următoarele case medicale:*	K	6
Casa Medicală I., str. Miron Costin, 11.		
Casa Medicală II., calea Moşilor, 349.		
Casa Medicală III., str. Ţepeş Vodă, 132.		
Casa Medicală, IV., splaiul Bolintineanu, 25 bis.		
Casa Medicală V., str. Sabinelor, 35.		
Casa Medicală Centrală, str. Visarion, 4.		
Casa de Credit şi ajutor a Corpului Telegrafo-Poştal, str. Poştei, 1.		
Casa de Credit şi ajutor a Corpului Didactic, bul. Elisabeta, 32.	I	8
Casa de Credit, ajutor şi economie a Ofiţerilor, str. Cobălcescu, 28.	I	7/8
Casa de Depuneri, Consemnaţiuni şi Economie, calea Victoriei, 13.	K	9
Casa Dotaţiunea Oastei, bul. Elisabeta, 37.		
Casa de Economie, Credit şi ajutor a funcţionarilor Minist. de Finanţe, calea Victoriei, 192.		
Casa Funcţionarilor Publici, calea Victoriei, 203.	I	5
Casa Poporului (a partid. socialist), str. Brezoianu, 5.		
Casa Rurală, str. Paris, 1.	L	8/9
Casa Şcoalelor, str. G-ral Berthelot, 28.	I	7
Casieria Tezaurului Public, calea Griviţei, 2.		

CAZARMI:

Alexandria, calea 13 Septembrie, 29.	I	10
Batalionul 3 şi 4 Pionieri, Cazarma Malmaison.		
Batalionul de Jandarmi pedeştri, calea Victoriei, 25,	K/L	9
Companiei de Administraţie, Cotroceni, şos. Bolintin,	D	8/9
Companiei II Sanitară, str. Francmazonă, 46, la Spitalul Militar.		
Companiei de Jandarmi rurali, str. Ilfov, 6		
Cuza, Regt. 6 Inf. Mihai Viteazu, calea 13 Septembrie, 74.	H	10
Cuza Regt. 46/61 Inf., calea 13 Septembrie, 74,	H	10
Cuza, Regt. 80 Inf., calea 13 Septembrie, 74.	H	10
Cuza, Cercul de Recrutare „Ilfov", calea 13 Septembrie, 74.	H	10

www.dacoromanica.ro

	Situaţia pe Plan	
Detaşamentul Inchis. Văcăreşti, calea Văcăreşti, în faţa Inchisoarei.	O	17
Depozit. de muniţiuni de Război, Cotroceni, şos. Bolintin.	O	9
Divizion Artil. Anti-aeriene, calea 13 Septembrie, la Caz. Ghencea.		
Div. 2 Tren, Cotroceni, Drumul Taberei	D	10
Geniului, Cotroceni, şos. Bolintin.	D	8
Guard. Comunal, str. Negru Vodă, 8.	M	10
Infanterie (fost Regt. 40 Inf.), Cotroceni, şos. Bolintin	B	9
Malmaison, Regt. 1 Artilerie grea, calea Plevnei	E	6
Malmaison, Regt. 2 Artilerie, calea Plevnei	F	7
Malmaison, Regt. 10 Obuziere, calea Plevnei.	F	7
Malmaison, Regt. 3 Călăraşi, calea Plevnei.	F	7
Manejul Regt. 3 Călăraşi, calea Plevnei colţ cu str. Francmazonă,	G	7
Manutanţa Centrală al Armatei, calea Plevnei.	E/F	6
Pirotechniei, Cotroceni, şos. Bolintin.	D	9
Pompieri, str. Gutenberg,	K	9
Regt. 1 de Căi Ferate, Otopeni,		
Regt. 2 de Căi Ferate, Cotroceni, Cazarma Geniului.	D	9
Regt. de Escortă Regală, str. Virgiliu, 40.	G	7
Regt. 21 Infanterie, str. Francmasonă, 63.	G	7
Regt. 46/61 Infanterie, fund. Maior Ene,	I	9
Regt. 27/2 Obuziere, calea 13 Septembrie, 275.	C/D	13
Regt. 4 Roşiori, Cotroceni, str. Lupească.	D	9/10
Regt. 9 Roşiori, Cotroceni, str. Lupească.	D	9/10
Regt. de Specialităţi, Cotroceni, şos. Bolintin.	D	9
Regt. Tracţiune Automobile, Cotroceni, Caz. 4 Roşiori,		
Şcoalei de plutonieri de Jand. rurali, spl. C. A. Rosetti, 3,		

Centrala Caselor Naţionale pentru Invăţături şi Indemnuri bune

Biuroul: bul. Academiei, 6.		
Depozitul Central: str. Campoducelui, 49.	O	11
Garajul: str. Campoducelui, 49.	O	11
Şcoala de Meserii, str. Campoducelui, 49.	O	11

CERCURI DIVERSE:

Cercul Militar, calea Victoriei, 39.	K/L	8
Cercul Profesorilor Secundari, str. Gutenberg, 6.	K	9
Cercul de Recrutare Bucureşti, intrarea prin fund. Maior Ene (s'a remutat în Octombrie în str. Fontăriei.	H	10
Cercul de Recrutare Ilfov, calea 13 Septembrie, 74.	H	10
Cercul Subofiţerilor, str. Fontăriei.	I	9/10

CIMITIRE:

1. *Armenesc*, şos. Pantelimon, 104.	S	6
2. *Belu (Şerban Vodă)* calea Şerban Vodă.	L	15
3. *Calvin*, şos. Giuleşti, 33.	C/D	3
4. *Capra, (Pomenirea)*, şos. Pantelimon, 159.	T/U	6
5. *Catolic*, şos. Bucureşti-Olteniţa,	L	16
6. *Colentina (vezi Reinvierea)*,		
7. *Doamna Ghica*, str. D-na Ghica, 76.		
8. *Evangelic (Luteran)*, şos. Bucureşti-Giurgiu, 10.	K	16
9. *Ghencea*, cal. 13 Septembrie, 312.	D	12

www.dacoromanica.ro

	Situaţia pe plan	
10. *Ghencea Militar*, calea 13 Septembrie, 312.		
11. *Iancu Nou (Bălăneanu)*, şos. Mihai Bravu, 133.	S	7
12. *Israelit*, şos. Colonel Mihail Ghica, 45.	G	3
13. *Israelit de rit spaniol*, calea Şerban Vodă.	K	16
14. *Isvorul Nou*, str. Isvorul Nou, lângă calea Dudeşti, 253	T	11
15. *Mahomedan*, calea 13 Septembrie, 273.	D	13
16. *Militar*, şos. Bucureşti-Olteniţa.	L	16
17. *Pătrunjel (vezi Reînvierea)*		
18. *Penitenciarului Văcăreşti*, şos. Bucureşti-Olteniţa	L	16
19. *Pro Patria*, şos. Bucureşti-Olteniţa.	L	16
20. *Reînvierea, zis Colentina şi Pătrunjel*, str. Cimit. Reînvierei, 6.	P	3/4
21. *Sfi. Vineri*, calea Griviţei, 320.	E	3

CINEMATOGRAFE:

Apolo, str. Paris, 7.
Bristol, bul. Academiei, 8.
Cercul Militar, bul. Elisabeta, 2.
Clasic bul. Elisabeta, 14.
Clasic, calea Moşilor, 281.
Doamnei str. Paris, 7.
Edison calea Dudeşti, 27.
Franklin, calea Griviţei, 94.
Gloria, calea Văcăreşti, 66.
Jupiter, calea Moşilor, 326.
Lux str. Paris, 5.
Marconi calea Griviţei, 137.
Palace, bul. Elisabeta, 16.
Pascu, calea Rahovei, 93.
Popular calea Rahovei, 130.
Rahova calea Rahovei, 101.
Select calea Victoriei, 60.
Terra str. Paris, 11.
Venus, str. Paris, 8.
Vlaicu bul. Elisabeta, 10.
Volta str. Buzeşti, 11.
Zaharia str. Lipscani, 37.

CIRCURI:

Circul Sidoli, str. Poliţiei, 7. K 9

CLUBURI:

Agricol, str. C. A. Rosetti, 5.
Ardelean, pasag. Comoedia.
Auto-Club str. C. A. Rosetti, 1.
Jockey-Club str. Franklin, 2.
Libertatea, str. C. A. Rosetti.
Ofiţerilor de Rezervă, str. R. Poincaré, 3.
Partidului Democrat, calea Victoriei, 70.
Partidului Conservator, calea Victoriei, 60.
Partidului Liberal, calea Victoriei, 44.
Partidului Poporului, str. R. Poincaré, 6.
Partidului Socialist, str. Sf. Ionică, 12.
Partidului Ţărănesc „Basarabia", str. Episcopiei, 2.
Sindicatului C. F. R. şi R. M. S. calea Griviţei, 306.
Sportiv, calea Victoriei, 44.
Sub-Ofiţerilor de Rezervă, str. 13 Septembrie.
Tinerimei calea Victoriei, 54.

COFETĂRII ŞI CAFENELE IMPORTANTE:

Boulevard bul. Elisabeta, 1.
Brasserie dela Paix calea Victoriei, 51.
Bristol, bul. Academiei, 8.
Bufet (în timpul verei), şoseaua Chiselef, 4.
Capşa, calea Victoriei, 48.
Chateaubriand şos. Chiselef, 11.
Elisé calea Victoriei, 51.
Imperial, calea Victoriei, 59.

www.dacoromanica.ro

	Situatia pe Plan	
Oteteleşanu calea Victoriei, 49.		
Popovici str. Matei Milo, 10.		
Princiar bul. Elisabeta, 15.		
Riegler calea Victoriei, 66.		
Royal, calea Victoriei, 41.		
Schreiber str. Lipscani, 5.		

COMANDAMENTE:

Aeronautic, str. G-ral Berthelot, 15.		
Artileriei Grele, Cazarma Malmaison, calea Plevnei, 191.	E/F	6
Brigăzei a III-a Artilerie Cazarma Malmaison, calea Plevnei.		
Brigăzei I şi Regt. 2 Jandarmi Rurali, str. Caragiale, 15.		
Corpului de Aerostaţie, Câmpul Cotroceni, prin şoseaua Bolintin.	D	9
Corpul 2 de Armată, str. Ştirbei Vodă, 81.	H	7
Corpul de Grăniceri, bul. I. C. Brătianu, 8.	L	8
Corpul de Jandarmi rurali, calea Dorobanţilor, 39		
Diviziei a XII-a, str. Jules Michelet, 28.		
Diviziei a IV-a P. S., *Cazarma Regt. Escortă Regală*, calea Plevnei, colţ cu Virgiliu.		
General al Etapelor, str. Vasile Lascar, 214.		
Marei Legiuni a Cercetaşilor, calea Dorobanţilor, 32.		
Trupelor de Comunicaţie, str. Oltarului, 1.		
Comenduirea Pieţei Bucureşti, str. Ştirbei Vodă, 81.		

Atelier de Reparaţie al Corpul. II de Armată Cotroceni.		
Compania II-a Sanitară, Localul Spital. Militar str. Francmazonă, 46.		
Compania I-a sergenţi de oraş, str. M. Kogălniceanu, 37.	H	9
Compania II-a sergenţi de oraş str. Basarabia, 41.	I	5/6
Compania III-a sergenţi de oraş, calea Dorobanţilor, 68.	L	5
Compania IV-a sergenţi de oraş, str. Câmpul Moşilor, 20	P	5
Compania V-a sergenţi de oraş str. Traian, 118.	O	8
Compania VI-a sergenţi de oraş calea Văcăreşti 163.	N	11
Compania Wagons-Lits, agenţia: str. Wilson, 1.		
Consiliul permanent Administrativ, str. Sălciilor 14.		
Consiliul Superior al Agriculturei, str. Gh. Cantacuzino. 10		
Consiliul de miniştri, str. Gh. Cantacuzino 19.		

CONSULATE:

American, Pasaj. Imobiliara, Scara A.
Angliei, str. Jules Michelet, 24.
Argentinei, str. Matei Milo, 2.
Bulgar, str. Teilor 46, azi str. Vasile Lascar.
Ceho-Slovac, str. Scaune, azi Nicu Filipescu, No. 10 bulevardul Elisabeta, 6, şi str. Episcopiei, 9.
Danemarcei, aleea Carmen Silva, 6.
Franţei, str. Lascar Catargiu, 13.
Greciei (Elen), bul. Pache Protopopescu, 3.
Italiei str. Victor Emanuel III, No. 7.
Olandei, str. G-ral Gh. Manu, 6.
Otoman, str. Viitorului 39.
Persiei, str. C. A. Rosetti, 20.
Poloniei, str. Popa Tatu, 57.
Rus, str. D-r Lueger, 37.
Spaniei, str. Paris, 9.

www.dacoromanica.ro

	Situaţia pe Plan	
Serbiei str. G. Gr. Cantacuzino, 14. (fost str. Frumoasă).		
Statelor Unite, str. Orlando 10.		
Suediei, şos. Chiselef, 19 şi str. Cobălcescu, 25.		

COOPERATIVE:

Funcţionarilor Poştali, str. Poştei 1.		
Funcţionarilor Publici, str. Poştei, 1.		

CREDITE:

Comercial, str. Caragheorghevici, 5.		
Funciar Rural, str. Colţei, 27.	L	9
Funciar Urban, str. Paris, 15.	L	9
Internaţional, str. Lipscani, 81.		
Petrolifer, str. Lipscani, 10.		
Technic, str. Marconi, 3.		
Viticol, calea Griviţei, 2.		

CURŢI:

Curtea de Apel, Secţia I-a, Palatul Justiţiei, calea Rahovei, 4.		
Inalta Curte de Casaţie şi Justiţie, Palatul Justiţiei, calea Rahovei, 4.		
Curtea de Conturi, calea Griviţei, 4.	I	6
Curtea cu Juraţi, str. Franklin Bouillon, 2.		
Curtea Marţială Corp. 2 Armată, Cazarma Regt. 21 Infanterie, str. Francmasonă, 63.		
Parchetul Tribunal. Ilfov, Palatul Justiţiei calea Rahovei, 4.		

D.

DEPOZITE DIVERSE:

Central al „Caselor Naţionale", str. Campoducelui, 49.	O	11
Central chirurgical al Armatei, la Spitalul Militar str. Francmazonă, 46.		
Central de echipamente militare, Cotroceni, şos Bolintin.	C	9
Central de Efecte spitaliceşti, la Spit. Militar str. Francmazonă, 46.		
Central de Medicamente al Dir. Gen. a Serv. Sanitar, str. Alex. Lahovari, 16, a.		
Central de Muniţiuni de război, Cotroceni, şos. Bolintin.	C	9
Central de Subzistenţă al Armatei, Cotroceni, şoseaua Bo- Bolintin.	A	9
Central de Subzistenţă al Armatei, Obor, str. Câmpul Moşilor.	S	5
Fabricei de Var Bibescu, şos. Gărei Obor.	S/T	5
Sanitar Militar, şos. P. S. Aurelian, 4.	G	2
Societ. Crucea Roşie, şos. P. S. Aurelian, 3.	G	2
Societ. Ocrotirea Orfanilor de Război, str. Popa Lazăr, 4.		
Tramvaelor Comunale „Bonaparte", şos. Bonaparte, 21.	I	4
Tramvaelor Comunale „Cotroceni", splaiul Independenţei	E	7
Tramvaelor Comunale „Lânăriei", str. Lânăriei, 50.	N	12

www.dacoromanica.ro

	Situaţia pe Plan	
Tramvaelor Comunale „Şerban Vodă", calea Şerban Vodă, 174.	L	12/13
Tramvaelor Comunale „Ştefan cel Mare", şos. Ştefan cel Mare, 61.	N/O	4
Tramvaele Comunale „Teilor", str. Vasile Lascar, 212.	N	4
Trenurilor Sanitare, calea Plevnei, 156.	G	6/7
Depunerea Gunoaelor Comunei, str. Traversă (în dosul Cimit. Belu),	M	15

DIRECŢIUNI OFICIALE:

Dir. Cadastrului, str. Poştei, 2.

Direcţia Generală a C. F. R., *str. Alexandru Lahovari, 1 (în faţa „Bisericei Albe") cu următoarele Direcţii şi servicii:*

Dir. Serv. de Ateliere şi Tracţiune, în clădirea din curtea gărei de Nord.
Dir. Serv. de Ateliere şi Tracţiuni, bir. A. 8—A. 11, calea Victoriei, 11.
Dir. Serv. de Ateliere şi Tracţiune, bir. A. 4, calea Griviţei, 138.
Dir. Serv. Comercial, în clădirea gărei de Nord.
Dir. Serv. Comercial, bir. C. 5, str. G-ral Budişteanu, 9,
Dir. Serv. Conductei de Petrol, calea Victoriei, 107.
Dir. Serv. de exploatare, Mişcarea, în clădirea gărei de Nord.
Dir. Serv. de exploatare, Mişcarea, bir. M. 5, str. G-ral Budişteanu, 9.
Dir. Serv. de întreţinere, calea Victoriei, 124.
Dir. Serv. lucrărilor noi, bul. Schitu Măgureanu, 47.
Insp. V-a de Intreţinere, str. G-ral Berthelot, 29.
Insp. VI-a de Intreţinere, calea Griviţei, 185.
Serv. Contencios, bul. Elisabeta, 88. — H 8
Serv. Economatului, calea Victoriei, 192.
Serv. Medical, calea Griviţei, 80.

Dir. Generală a Inchisorilor, str. Bursei, 2.
Dir. Generală a Monitorului Oficial şi Imprimeria Statului, bul. Elisabeta, 25. — K 8

Dir. Generală a Poştelor, Telegrafelor şi Telefoanelor, *Palatul Poştei, calea Victoriei, 14. cu următoarele Ramificaţii:* — K/L 9

Atelierul mecanic, str. Poştei.
Cantina, str. Poştei.
Consumul, str. Poştei.
Graidurile Poştei Centrale, calea Plevnei, 21.
Oficiul P. T. T. Belvedere, str. B. No. 21, cart. R. M. S. — Grant.
Oficiul P. T. T. Clemenţa, str. C. A, Rosetti, 28,
Oficiul P. T. T. Finanţe, calea Victoriei, în localul Ministerului de Finanţe.
Oficiul P. T. T. Gara de Nord, în localul Gărei de Nord.
Oficiul P. T. T. Gara Filaret, în localul Gărei Filaret.
Oficiul P. T. T. Labirint, str. Labirint 68.

www.dacoromanica.ro

Luca P. Niculescu

CENTRALA CALEA MOȘILOR, No. 16

— Telefon 12/41 —

SUCURSALE:

Bucureşti Calea Victoriei 64, Strada Carol 78, Strada Bazaca 3.

Provincie Craiova, Silistra, Iaşi, Braşov, Cluj, Temişoara.

Marea asortiment de Manufactură, Pânzărie, Ştofe, Mărunţişuri, Bumbăcărie.

Raioane speciale de Covoare, Linoleum, Ştofe de mobile, Ştofe preoţeşti etc., etc.

Vânzarea en gros şi en detail

www.dacoromanica.ro

Oficiul Economic al României

SOCIETATE ANONIMĂ

— CAPITAL SOCIAL 5.000.000 LEI —

Sediul Central: BUCUREŞTI, Calea Victoriei No. 1

— IMPORT ŞI EXPORT —

Informaţiuni şi consultaţiuni comerciale, industriale şi financiare

EXPEDIŢIUNI ŞI VĂMUIRI — TRANSPORT ŞI CAMIONAJ

Representanţe, Agentură şi Comision

Reclamă, Publicitate şi Afişage

DEPARTAMENT SPECIAL TECHNIC ŞI INDUSTRIAL

Secţiune Geologică pentru intreprinderi miniere şi petrolifere

STUDII ŞI EXPERTIZE GEOLOGICE ŞI HYDROLOGICE

CONTENCIOS COMERCIAL ŞI INCASSO

BIROU SPECIAL PENTRU BREVETE, MĂRCI DE FABRICI desene şi modele industriale

SECŢIUNE CINEMATOGRAFICĂ

SUCURSALE ŞI AGENŢII

In Ţară: Constanţa, Galaţi, Brăila, Iaşi, Temişoara

In Străinătate: Paris, Constantinopole, Viena Londra, Milano, New-York

Adresa telegrafică: „FRIGUL" BUCUREŞTI

„FRIGUL"

Telefon No. 29/12

SOCIETATE ANONIMA

Pentru industrializarea frigului artificial

— Capital Social 20.000.000 Lei, a doua Emisiune 5 000.000 Lei —

Birourile: **BUCUREŞTI, Splaiul Brâncoveanu No. 10**

Societatea procură şi utilizează frigul artificial sub toată formele cunoscute până azi în:

Antrepozite Frigorifere, Fabrici de Ghiaţă, Hale, Abatoare, Vagoane Frigorifere, Lucrări Technice, Conservări de Blănuri, etc.

Intocmeşte proecte complecte, Furnizează instalaţiuni frigorifere de orice mărime, Execută construcţiunile necesare instalaţiunilor frigorifere.

REPREZENTANŢII EXCLUSIVI A:

Brevet AUDIFREN-SINGRÜN

Maşină extrem de simplă funcţionând fără mecanic. Utilizabilă pentru COFETARII, HOTELURI, RESTAURANTE, SPITALE, CASE PARTICULARE, etc.

Societăţei G. m. b. H. HEYLANDT. Aparate necesare lichifierei gazelor şi în special a oxigenului.

Aparate pentru fabricarea Acetilinei, Hidrogenului şi pentru Sudură şi Tăere Autogenă.

www.dacoromanica.ro

OBERNIK & DRUCKER

BUCUREȘTI, C. A. Rosetti, 3

TELEFON No. 28/54

VIENA I
Tegetthofstrasse, 7
Telefon 8021

PRAGA I
Melantrichova, 8
Telefon 8377/VI

TRIEST
Via Coroneo, 1

TEMIȘOARA
Str. I. C. Brătianu, 2

Fer, Ferărie, Scule și Mașini

PENTRU TOATE INDUSTRIILE

AGENȚIA DE PUBLICITATE

„AMARGO"

Proprietar A. MARCU, fost Administrator al Ziarului

„L'INDÉPENDANCE ROUMAINE"

BUCUREȘTI, 5, STRADA CALUȘEILOR

www.dacoromanica.ro

RESTAURANTUL

LA TREI FRUNZE DE VIȚE

Iordache N. Ioneseu & Comp.

Bucureşti, Str. Covaci, azi Oituz No. 3

— Telefon 16/23 —

Fondat în anul 1859

CONCERT ZILNIC

Mare depozit de vinuri superioare din viile proprii. Vinuri străine. Băuturi spirtoase din distilerile proprii şi străine.

Serviciul de expediţie la domiciliu

Grigore Alexandrescu

MARE MAGAZIN

cu

— Pielărie, Incălţăminte groasă şi de lux —

Fabrică de talpă şi diferită pielărie

— En gros şi en detail —

Casă fondată în anul 1877

Depozit general: str. Covaci 19 şi str. Şepcaci 12, Bucureşti, Telefon 8,83

„LUCEAFARUL"

SOCIETATE ANONIMA ROMÂNĂ PE ACȚIUNI

(FOST ALBERT BAER)

Institut de Arte Grafice

Cartonage, Litografie, Cartografie, Fabrică de Registre şi Confecţiuni din hârtie

BUCUREŞTI, STRADA NUMA POMPILIU 5-9

www.dacoromanica.ro

Situaţia pe Plan

Oficiul P. T. T. Moşi, şos. Ştefan cel Mare, 111.
Oficiul P. T. T. Parchet Ilfov, în Palatul Justiţiei.
Oficiul P. T. T. Prefectura Ilfov, str. Ilfov, 5.
Oficiul P. T. T. Plevna, calea Plevnei 21.
Oficiul P. T. T. Sft. Ecaterina, str. Sf. Ecaterina, 1.
Dir. Generală a Regiei Monopol. Statului, *calea Victoriei în localul Minist. de Finanţe cu următoarele Depozite:*
Depozit. Central de tutun. brute în local. Manuf. Belvedere, bul. Regiei.
Depozit. de fermentare Bucureşti, în local. Manuf. Belvedere, bul. Regiei.
Depozit. de sare Filaret, în Gara Filaret.
Depozit. de sare Obor, la Gara Obor.
Depozit. de vânzare No. 1, str. Romană, No. 10.
Depozit. de vânzare No. 2, calea Călăraşilor, 51.
Fabrica de chibrituri şi timbre, str. Fabrica de Chibrituri, 22. I 12/13
Manufactura de Tutun, Belvedere, şos. Basarab colţ cu şos. Giuleşti, E 5/6

Dir. Generală a Serviciului Sanitar, bul. Carol, 68.
Dir. Generală a Serviciului Sanitar, atelierele: str. Mărcuţa între Vii, 20.
Dir. Generală a Soc. Tramv. Bucureşti, bul. Domniţei 12
Dir. Generală a Vămilor, la minist. de Finanţe calea Victoriei, 127.
Dir. Măsurilor şi Greutăţilor, str. Romană, 28.

DISPENSARE COMUNALE:

No. 1, str. Ferari, 7.
No. 2 str. Ferari, 7.
No. 3 şos. Ştefan cel Mare, 228.
No. 4 str. Bucium, 33.
No. 5. str. Lucaci, 107.
No. 6, str. Turturele, 2.
No. 7 str. Turturele, 2.
No. 8 bul. Tăbăcari, 78.
No. 9, calea Victoriei, 2.
No. 10 str. Uranus, 48.
No. 11 str. Uranus, 48.
No. 12 bul. Independenţei, 29.
No. 13 bul. Independenţei, 29.
No. 14. str. Berzei, 41.
No. 15 str. G-ral Cernat, 2.

DROGUERII:

„Albina," Petre Stăiculescu, calea Moşilor, 281.
„Albu", Const. Albu Vasile, bul. Carol, 61.
Arsenescu. calea Victoriei, 136
„Aurora", Gh. Dăianu şos. Ştefan cel Mare, 186.
Brătulescu Toma, calea Griviţei, 145.
Fr ss F., bul. Elisabeta 5.
Colina Dumitru, str. Uranus 23.
„Carpaţi", A. D. Ţeţu str. Carol, 60.
„Certrala", T. Gleţa, str. Brâncoveanu, 14.
Chelu Albert str. Dorobanţilor, 23.
Cionga Apostol, calea Griviţei, 115.
Cionga Fraţii, str. Şelari, 29.
Cionga Guşa, str. Lipscani, 25.
Ciuceanu Miron, str. Stavropoleos, 3.
Clara Sava, calea Victoriei, 232.

www.dacoromanica.ro

Situaţia pe Plan

„Crucea Roşie," *Nic. Brânduş* calea Griviţei, 180.
„D-r Davila", *N. Dimitriu*, str. Colţei, 7
Economu & Zlatko str. Paris 23.
Eleonora Morţun bul. Pache, 15.
„Esculap," *M. Plati*, calea Rahovei, 120.
„Franceză", *Art. Popescu* str. D-r Felix, 67.
Georgescu P. Petre, calea Griviţei, 182 bis.
Grigoriu Traian, str. Regală, 4.
„Hortansa", *Ana Niculescu* str. Clucerului, 6.
Iordanovici Const. P., calea Văcăreşti, 11.
Khesler L., şos. Pantelimon, 135.
Leonescu Ştefan, str. Romană, 125.
Manolescu Victor, str. Labirint 24.
Mărculescu Gh., bul. Basarab, 71.
Mărculescu I. C., str. R. Poincaré, 3.
„Medicinală," *George Beţan*, str. Piaţa Amzei, 15.
„Medicinală," *George Velescu*, calea Şerban Vodă, 21.
„Modernă," *Al. I. Heldenbusch*, str. Mihai Vodă, 5 bis.
„Molecula", *Negreanu* bul. Elisabeta, 17.
Naum Toma, bul. Elisabeta, 16.
„Nouă", *N. Otescu* calea Dudeşti, 31.
Pantazi Sotir, str. Dorobanţilor, 79.
„Pieţei Sf. Anton," *Gh. M. Costea*, str. Carol, 51.
Pitiş Mihail, str. Decebal, 3.
Popescu Const., bul. Elisabeta, 18.
Popovici Andrei, calea Rahovei, 208.
„Rahova," *G. Vasilescu*, calea Rahovei, 109.
„Regală," *Dionisie Tetzu*, str. Paris, 12 bis.
„România Mare," *Ion Lozinca*, str. G-ral Budişteanu, 30.
Savu Al., şos. Ştefan cel Mare, 232.
„Şerban Vodă," *I. Deleanu*, calea Şerban Vodă, 20.
„Sf. Gheorghe," *M. Dulbergher, G. Selescu & E. Iacobi*, str. Lipscani, 80.
„Sf. Maria," *D. Adanovici*, caleă Victoriei, 158.
„Sf. Vineri," *Ilie Ioanid* calea Călăraşilor, 109.
„Speranţa," *George Goina* str. Colţei, 7 a.
Stanian I., str. Lipscani, 88.
„Teatrului," *Petre Drăgănescu*, calea Victoriei, 72.
Tetzu Ioan, str. R. Poincaré, 4.
„Universala," *Constantin V. Ioan*, calea Moşilor, 46.
„Vârful cu Dor," *D-r D. Murgescu* şos. Mihai Bravu, 1.
„Venus," *Emil Zaharia* str. Lipscani, 11.
„Vera Violeta", *Cost. Chollet*, calea Victoriei, 82.
„Victoria," *Max Ghinsberg*, str. R. Poincaré, 16.
„Viitorului," *Ion Cona*, str. Viitorului, 114.
Zaharia I., str. Lipscani, 79.
Zamfirescu Ilie str. R. Poincaré, 8.

E.

Eforia Bisericei Kretzulescu, calea Victoriei, 57.
Eforia Spitalelor civile, bul. Elisabeta, 5. K 8/9

F.

FABRICI IMPORTANTE:

de acid carbonic, calea Dudeşti, 125.
de acid carbonic, *„C. Czell,"* calea Şerban Vodă, 204. L 12

www.dacoromanica.ro

	Situaţia pe Plan	
de acumulatori „Tudor," prelung. Dorobanţilor, 163.		
de ape gazoase „Fabricile Române Unite", calea 13 Septembrie, 161.	F/G	11
de ape gazoase „Ideal," str. Nerva Traian, 74.		
de ape gazoase şi siropuri „C. Porumbaru," str. Sf-ţii Apostoli, 74.		
de ape gazoase „Reischer", str. Răscruci, 3.		
de ape gazoase „Sanitas," str. Fecioarei, 11.		
Arsenalul Armatei, calea 13 Septembrie, 27	I	9/10
de arte grafice „Caraianu & Co.", str. Câmpineanu, 7.		
de arte grafice „Carol Göbl", str. Paris, 16.		
de arte grafice „Cartea Românească," bul. Academiei, 3.		
de arte grafice „Göbl F. Fii," str. Regală, 19.		
de arte grafice şi cartonage „Leon S.", str. Smârdan, 4.		
de arte grafice „Luceafărul," str. Numa Pompiliu, 5—9.		
de arte grafice „Sfetea C.", calea Moşilor, 62.		
de arte grafice „Socec & Co.", calea Victoriei, 21.		
„Asfaltul", aleea Tonola, 7.		
de bazalt, eternit şi ceramică, societate, şoseaua Pandurilor, 63.	E	10
de bere „Bragadiru," calea Rahovei, 151—153,	I	11/12
de bere „Luther", şos. Basarab, 46.	F	5
de bere „Opler", str. Isvor, 98.	G/H	10
Boiangerie şi Spălătorie „G. L. Schmidt & Co.", str. Isvor, 75—79.	I	9
Boiangerie şi Spălătorie „P. Falk," str. Sf-ţii Apostoli, 48.		
de bomboane „Th. Rovaciu," str. Labirint, 105.		
Broderie „Max Schrems," str. Sfinţilor, 16.		
de bumbac şi Ţesătorie, şos. Iancului, 30.	T	7
de calapoate şi tocuri de lemn, str. Vultur, 114.		
de cărămidă „Cerchez," (Mornard & Co.), prelungirea Dorobanţilor, 207.	I/K	2
de cărămidă „Cuţariţa," Cătunul Griviţa prin prelung. Griviţei.	E	2
de cărămidă „Flachs," str. Isvorul Nou.	U	11
de cărămidă fostă „Lupescu," str. Calafat-Tei.	M	2
de cărămidă „Mihalache Tănăsescu," str. Slavici, 1.	N	1
de cărămidă „N Dumitrescu," prelung. Giuleşti, 35.	B	3
de cărămidă „Soc. de Construcţie," drumul Militari — Moara Ciurel.	A	7
de cărămidă „Tonola," aleea Tonola, 6.	M	3/4
de carton asfaltat, şos. Viilor, 69.	I	14
de cartonage „A. Grozea," str. Traian, 46.		
de cartonage „Weisberg," str. Radu Vodă, 20.		
de chibrituri şi timbre, str. Fabrica de Chibrituri, 22.	I	12/13
de cicoare „Franck Cafea," şos. Viilor, 14.	H/I	13
de ciocolată „Berindei," str. Puţu cu apă rece, 37.		
de ciocolată „C. I. Zamfirescu," bul. Elisabeta, 36—38.		
de clopote „P. Dobrescu," prelung. Griviţei, 102.	C/D	1
de clopote „G. Dumitrescu," fund. Pitagora, 31.		
de clopote „N. Ionescu," str. Pitagora, 20.		
de clopote „Oituz," splaiul C. A. Rosetti, 14.		
de clopote „Dim. D. Popescu," calea Moşilor, 249.		
de clopote „A. Spireanu," str. Pitagora, 23.		
de clopote „Nae Spireanu," str. Aurora, 3.		
de conducte de apă, str. Isvor, 38.		
de conserve, fostă „Economu," str. Nerva Traian, 80.		
de conserve „Flora," str. Bozianu, 31.		

www.dacoromanica.ro

	Situaţia pe Plan	
de conserve „Griviţa," str. Lânăriei, 95—97.		
de conserve „Peleş," str. Octavian, 46—48.		
de conserve „Staicovici 'D.", calea Şerban Vodă, 213.		
de construcţii de fer „Haug," str. Isvor, 119.		
de construcţii de fer „F. Weigel," str. Sf-ţii Apostoli, 40.		
de cromozincografie „Eduard Marvan", bulevardul Princ. Mircea, 10.		
de curelărie „Mandrea", şos. Viilor, 26.		
de curelărie „E. S. Sotirescu," str. Morilor, 31.		
de cutii de tablă „Max Fischer & Co.", str. Lânăriei, 93.		
de dărăcit lână, şos. Mihai Bravu, 46.		
„Echipamentul," aleea Tonola, 2—4.		
de frânghii „Franco-Română," şoseaua Mihai Bravu Nou, 315.	S	12
de franzele şi cornuri „George Blaschec," str. Cazărmei, 10.		
de încălţăminte „Mandrea," str. Căuzaşi, 12.		
de încălţăminte militare, şos, Viilor, 28.	I	13/14
de industria bumbacului, soc. anon., spl. Abatorului, 24.	O	13
de industria lemnului „Arbore," str. Brânzari, 31.		
de industria lemnului „Bucher şi Durer," şoseaua Basarab, 27—29.	E	5
de industria lemnului „Lessel," calea Plevnei, 195.	E	6
de industria lemnului „Rahova," str. Heliade-Moşi, 42.		
de industria lemnului „Silva," şos. Pantelimon, 181.	U	6
de industria lemnului „Societate anonimă forestieră," str. Isvor 80.		
de industria plumbului, şos. Doamnei, 45.		
„Lack, Blau & Co.," str. Heliade 42.	R/S	5
de litere metalice, calea 13 Septembrie, 134.		
de litere române, bul. Maria, 43.		
Manutanţa Centrală a Armatei, calea Plevnei, 189.	E/F	6
de maşini „Vulcan," str. Honţig, 19.	F	12
de maşini şi aparate „P. Budich & Co.", şos. Viilor, 41	I	13
de maşini şi turnătorie „D. Voina, fost E. Ciriackfii," str. Zidurilor-Moşi, 25.	R	5
Metalurgia „Catz." str. Cuţitul de Argint, 10.		
Metalurgia „Lemaître", soc. anon., splaiul Văcăreşti 231.	N/O	12
Metalurgia „Rahovei," str. Sf-ţii Apostoli, 74.		
Metalurgia „E. Wolff," str. 11 Iunie, 83.	K	13
Metalurgia „E. Wolff," birourile: str. Sf. Dumitru, 3.		
de mobile „Brezoiu," calea Rahovei, 50.		
de mobile de fer „Sigmund Hornstein," şos. Basarab, 31.		
de mobile de fer şi bronz „Gutman Marcus," str. Sf-ţii Apostoli, 72.		
de mobile de lemn „Marin Ganea," str. D-r Obedenaru, 10.		
de muniţiuni (în construcţie), splaiul Pirotechniei, 60.	B	6/7
de muştar „Zimbru," str. Unirei, 41.		
de naşturi, prelungirea Splaiul Abatorului, 36.	R	15
de oglinzi, calea Griviţei, 136.		
de oglinzi-cristale, str Filaret, 43.		
de ornamente şi ipsos „C. I. Mocănescu" calea Moşilor, 352.		
de otet „Albina" str. Apele Minerale, 29.		
de otet „D-r Urbeanu," str. Vaselor, 47.		
de otet „Vultur" şos Ştefan cel Mare, 118.		
de pălării „Leon Lempart & Co.", prel. Popa Nan, 51.		
de paste făinoase „C. Dumitriu," str. Austrului, 33—39.		

www.dacoromanica.ro

	Situaţia pe Plan	
de paste făinoase şi laborator de cofetărie „H. F. Kirsch," calea Rahovei, 58.		
de paste făinoase „Rovaciu Th.", calea Vitan, 69.		
de pâine „Asociaţia Brutarilor demobilizaţi," şos. Ştefan cel Mare, 5.		
de pâine „Asociaţia Brutarilor români," calea Dudeşti, 49.		
de pâine „Caropol Cristea," str. Buzeşti, 107.		
de pâine „Constantinescu N.", str. Cuza Vodă, 155.		
de pâine şi franzele „Gagel Otto," str. Puţu cu apă rece, 43.		
de pâine „Halianu," calea Dudeşti, 113.		
de pâine „Sănătatea," str. Făinari, 19.		
de pâine „Teodorescu Matache," str. Alex. Lahovari, 17.		
de pâine şi franzele „Müller Alois fii," str. Păstori, 5.		
de pâine „Viaţa," şoseaua Ştefan cel Mare, 53.	M	4
de petrol „Steaua Română," prel. Griviţei, 30.	D	2
de pile „A. Beier," str. Piscului, 14.	N	13
Pirotechnia Armatei, şos. Bolintin.		
de pompe de apă „Blaymair," str. Al. Orăscu, 10.		
de produse chimice „Fenolit," special: asfalt, bitum, carton asfaltat, carbolineum, klebemasse, smoală, etc., Gara Obor, str. Zidurilor între Vii, 83.	T	5
de produse metalice, calea Griviţei, 138.		
de produse metalice, calea Griviţei, 100.		
de reparat automobile „Sinigalia," calea Rahovei, 122.		
de săpun, prelungirea Splaiul Maior Giurescu, 25.	P/R	14
de săpun „Apogi," şos. Mihai Bravu, 269.		
de săpun, parfumerie şi stearină „Stela." şoseaua Colentina, 66.	R	4
de sifoane „Steaua Română," str. Luterană, 4.		
de sobe de teracotă, aleea Tonola, 15.		
de sobe „G. Kleine şi I. Rona," calea 13 Septembrie, 191.		
de sobe şi paturi „Adolf Solomon," str. Vultur, 20.		
de spălătorie mecanică „Zăpada," str. Ape Minerale, 31.		
de spirt „Popovici," prin prelung. Dorobanţilor.	K	1
de surogat de cafea „Corina," str. Gărei Obor, 9.		
de tăbăcărie „Carpaţi," str. Al. Russo, 4.		
de tăbăcărie „Ceamiş & Co.", str. Verzişori, 5.		
de tăbăcărie „C. Fleischer & Co.", str. Verzişori, 1.		
de tăbăcărie „Grigore Alexandrescu," splaiul Bolintineanu, 22—23,	N	12
de tăbăcărie „Fraţii I. Prodanof," str. Tăbăcari, 2.		
de tăbăcărie „G. Stelniceanu," str. Verzişori, 18.		
de tăbăcărie „Teodor Sapatino," str. Tăbăcari, 56.	N	12
de tăbăcărie „Taninul," şos. Colentina, 80.		
de tăbăcărie „Weithase F.", str. Bucur, 8.	M	11
de tâmplărie mecanică „F. Comănescu," şos. Mihai Bravu, 156.		
de tâmplărie mecanică „C. Joţu şi I. Drechsler," aleea Tonola, 10.		
de tâmplărie mecanică „Triunghiul," aleea Tonola, 21.		
de tricotaje „Cerchez," str. Suter, 12.		
de tricotaje „Soc. Anon.", str. Laborator, 5—7.		
de tricotaje „Viitorul," calea Moşilor, 245.		
de tuburi de ciment, str. 11 Iunie, 46.		
de turnătorie şi fontă „I. Piatcovschi," calea Moşilor, 361.		
de ţesătorie textilă „Sf. Luca", calea Călăraşilor, 201.		
de ţesătorie „Soc. anon. română," str. Logof. Tăut, 3		

www.dacoromanica.ro

	Situaţia pe Plan	
de uleiuri „B. G. Asan," şos. Ştefan cel Mare, 99	O/P	4
de uleiuri „Mercur," C. Zimmer & Co., str. Spătarul Preda, 18.		
de uleiuri „Phenix", str. Spătarul Preda 8	H/I	13
de uleiuri „Vultur," şos. Viilor, 93—97.	K	14
de uleiuri „Vultur," birourile: str. Sf. Gheorghe Nou, 14.		
de uleiuri „Victoria," str. Foişor, 8.		
de var „Ing. Vasilescu," şos. Gărei Obor, 15.	S	4
de vopsele „Coroana", calea Rahovei, 274.		
de vulcanizarea cauciucurilor, str. Ştirbei Vodă, 32.		

FACULTĂŢI:

Facultatea de drept, bul. Academiei, Palatul Universităţii.
Facultatea de litere, bul. Academiei, Palatul Universităţii.
Facultatea de medicină, bul. Independenţei, 8. F 8
Facultatea de ştiinţe, bul. Academiei, Palatul Universităţii.
Facultatea de teologie, bulevardul Academiei, Palatul Universităţii.

FARMACII:

1. *„Apollo", D-r Artur Voitinovici,* calea Griviţei, 10.
2. *„Arab," George Olăvinaru* str. Carol, 92.
3. *„Aurora," S. I. Tipeiu,* bul. Carol, 27.
4. *Barozi V.,* calea Călăraşilor, 189.
5. *Belcot Emil,* bul. Ferdinand, 63.
6. *Berbier G.,* calea Moşilor, 169.
7. *„Biserica cu Sfinţi," Const. Parepa,* bul. Carol, 67.
8. *„Centrala," Const. D. Roşu,* calea Moşilor, 51.
9. *„Cerb," Alex. Opreanu,* calea Victoriei, 78.
10. *„Coroana de Aur," C. Dornescu,* Str. Sfinţilor, 6.
11. *„Coroana de Oţel," Teodor D. Vasiliu,* str. Mihai Vodă, 10.
12. *„Crucea Albă," I. Mihăilescu,* str. Vasile Lascăr, 127.
13. *„Crucea Roşie", Anastase Th. Chiale,* calea Rahovei, 151.
14. *„D-r Creţulescu," V. Manolescu,* piaţa Victoriei.
15. *„D-r Davila,"* Matilda Tipeiu, calea Moşilor, 406.
16. *„Esculap," Elisa Niţescu,* str. C. A. Rosetti, 27.
17. *„Foişorul de Foc", I. Ocss,* calea Moşilor, 78.
18. *„Fortuna". Gh. Ionescu,* calea Rahovei, 5.
19. *„Galen," D-r Constantin Rolo,* calea Griviţei, 74.
20. *Georgescu Victor,* str. Apolodor, 6.
21. *„Heliade," W. Greser,* calea Moşilor, 298.
22. *Henţiescu Adam,* str. Lipscani, 1.
23. *Hotăranu C.,* str. Vasile Lascar, 82.
23 b. *„Hygeia" Aglaie Georgescu Benţe,* calea Griviţei, 82.
24. *„Imperator Roman," Carol Herzenberg,* calea Văcăreşti, 61.
26. *„Leul de Aur,"* D-r I. Einhorn, str. Carol, 41.
27. *Mihalovici Aristid,* calea Călăraşilor, 28.
28. *„Minerva," Gh. Paraschivescu,* calea Dudeşti, 86.
29. *„Nicolau D.",* Anton Drumăr, calea Rahovei, 81.
30. *Panea Ştefan,* calea Văcăreşti, 233.
31. *„Pelicanul de Aur," D-r N. Vasilescu* calea Griviţei, 183.
32. *„Progresul," N. Sterescu,* bul. Elisabeta, 43.

www.dacoromanica.ro

Situaţia pe Plan

33. *„Salvator," Const. Chihăiescu,* calea Victoriei, 75.
34. *„Sănătatea," Avram Solomon,* calea Dudeşti, 60.
35. *Schuster Emil,* calea Victoriei, 154.
36. *„Sf. Constantin & Elena," Eugen Marcovici* calea Victoriei, 122.
37. *„Sf. Spiridon," I. Vespremeanu,* calea Şerban Vodă, 47.
38. *„Sf. Treime," D-r N. Popovici,* calea Griviţei, 215.
39. *„Speranţa," Al. Komorniky,* calea Victoriei, 46.
40. *„Theiss," N. Pantazi,* calea Victoriei, 146.
41. *„Traian," Ovidiu Niculescu,* calea Călăraşilor, 118.
42. *„Trandafirescu M.", D-r C. Guci,* calea Dorobanţilor, 12.
43. *„Urs," Victor Iacobi,* str. Patriei 14.
44. *„Victoria," August Isăcescu,* calea Văcăreşti, 77.
45. *„Volanschi A.", Alex. Anghiall,* str. Popa Tatu, 8.

FUNDAŢII:

Fundaţiunea Regele Carol I, calea Victoriei, 100. L 7

G.

GĂRI:

Gara Antrepozite, Giagoga, calea Rahovei, 192. H 12
Cotrocenţ, Halta, la Palatul Cotroceni. D/E 9
Gara Dealul Spirei, intr. prin calea 13 Septembrie, lângă casă No. 210. F 11
Gara Filaret, str. 11 Iunie, 116. K 13
Militari, Halta, prin Prelung. Giuleşti. C 3
Gara de Nord, calea Griviţei, între case No. 185 şi 187. G 6
Gara Obor, str. Câmpul Moşilor, prin str. Heliade sau Zidurilor prel. S 5
B. M. Staţia, intr. prin bul. Basarab, lângă şos, Giuleşti E 4
Mica Viteză, intr. din bul. Basarab prin fund. Mica Viteză. F 5
Rampa Militară, intr. prin bul. Basarab, lângă şos. Giuleşti. E 4

GIMNAZII:

Gimnaziul Real a Comun. Evangelice, str. Luterană, 10.
Gimnaziul Evreiesc, str. Mircea Vodă, 20.
Gimnaziul Soc. „Cultura," str. D-r Ciru Iliescu, 11 bis.

GRĂDINI DE COPII:

1. Aparţinând Statului

No. 1. calea 13. Septembrie, 221.
No. 2. calea Griviţei, 214.
No. 3. şos. Ştefan cel Mare, 186.
No. 4. str. Cuţitu de Argint, 64.
No. 5. str. Găitănari, 9. R 9
No. 6. str. Bărbătescu, 19. H 13
No. 7. str. Brânzari, 32.
No. 8. str. Porumbaru, 62.

www.dacoromanica.ro

	Situaţia pe Plan	
No. 9. str. Mirăslău.		
No. 10. str. Eroului.		

2. Aparţinând „Soc. Ortodoxe Naţionale a Femeilor Române"

No. 1. calea Floreasca, 60.	L	3
No. 2. str. Grigore Pleşoianu, 79.	F	2
No. 3. str. Elena Cuza, 115,	N	13
No. 4. str. Princip. Unite, 63.		
No. 5. str. Turtucaia, 95, (Cart. Suter-Colentina).	S	3
No. 6. str. Locot. Negel, 25, Coţroceni.		
No. 7. şos. Pantelimon, 169.		
No. 8. Cotroceni.		
No. 9. str. Lăzureanu, 33.		

3. Diverse

Cartierul C. F. R., „Steaua Română", str. C, No, 1.	D	2
Comunală, şos. Pandurilor, 26.	F	10
Israelită, str. Anastase Panu, 2 bis.	O	11

GRĂDINI PUBLICE:

Bordeiu. şos. Jianu colţ cu şos. Herăstrău.	I	1
Botanică, şos. Cotroceni, 38.	E	8
Cismigiu, bulevardul Elisabeta, 24—26.	I/K	8
Episcopiei, calea Victoriei, în faţa Ateneului.	K	7
de flori a Primăriei, şos. Olteniţa		
Heliade, str. Heliade, 31 (Moşii).	R	5
Icoanei, între str. Gh. Chiţu (fostă Memoriei) şi str. Polonă.	L/M	6
Ioanid, între str. Polonă şi Aurel Vlaicu.	M	6
Parcul Regele Carol I (fostă expoziţie 1906), str. 11 Iunie	K	12/18
Sf. Gheorghe, str. Sf. Gheorghe Nou colţ cu strada Lipscani.	M	9
Şoseaua Chiseleţ.	H	3/4
Tei, drumul Teiului (la Lacul Tei).	P	1/2

H.

HALE:

Amzei, str. Piaţa Amzei.	K	6
Basarab, bariera Griviţei.		
Bibescu Vodă, splaiul Bibescu 1—5 şi bul. Maria, 17.	L	10
Centrală „Ghica Vodă," splaiul Halelor.	L	10
Filantropiei, bul. Colonel Mihail Ghica, 42 bis.	G	3
de Flori, piaţa Sf. Anton, str. Carol, 49.	L	9
de Fructe, str. Halelor.		
Griviţa, piaţa Dr. Botescu, (fostă Matache Măcelaru)	H	6
Oborul, şos. Colentina.	P	5
de Păsări, str. Halelor, 37.	L/M	10
de Peşte, bul. Maria, 15.	L	10
Traian, calea Călăraşilor, 139.	O	9
Vechiturilor, calea Văcăreşti, 37, şi Sf. Vineri, 26.	M	9/10

Hipodrom, şos. Chiselef.

www.dacoromanica.ro

Situaţia pe Plan

HOTELURI:

1. *Alianţa*, str. Atelierului, 2.
2. *Apolo*, str. Mihai Vodă, 5.
3. *Astoria*, bul. Elisabeta, 18.
4. *Athenée Palace*, str. Episcopiei, 1.
5. *Aurel* str. Berzei, 139.
6. *Avram* str. Bibescu Vodă, 10.
7. *Bibescu* str. Bibescu Vodă, No. 16.
8. *Boulevard*, bul. Elisabeta, 1.
9. *Brăila*, calea Griviţei, 140.
10. *Bratu* calea Griviţei, 130.
11. *Bristol* str .Academiei, 3, azi R. Poincaré.
12. *Capşa*, str. Edgard Quinet, 1.
13. *Carol*, str. Lipscani, 2.
14. *Carpaţi*, str. Atena, 2.
15. *Central* str. Carol, 6.
16. *Concordia*, str. Smârdan, 39.
17. *Constantinopole* calea Griviţei, 183.
18. *Constanţa* str. Blănari, 15.
19. *Continental* calea Victoriei, No. 68.
20. *Dacia*, str. Carol, 72.
21. *Excelsior*, str. R. Poincaré, 30, (fostă Academiei).
22. *Frascati*, calea Victoriei, 47.
23. *Frunzete* calea Griviţei, 112.
24. *Gabroveni*, str. Oituz, 7 (fostă Covaci).
25. *Gara de Nord*, calea Griviţei, 142.
26. *Grand-Hotel*, calea Victoriei, No. 17.
27. *Griviţa* calea Griviţei, 181.
28. *High-Life* calea Victoriei, 65.
29. *Isbânda* str. Belvedere, 16.
30. Italia, calea Griviţei, 144.
31. *Kiriazi*, str. Blănari, 5.
32. *Londra* calea Moşilor, 88.
33. *du Louvre*, calea Victoriei, 41.
34. *Macedonia*, calea Griviţei, 94.
35. *Majestic* pasag. Comoedia, calea Victoriei, 52.
36. *Metropol*, calea Victoriei, 94.
37. *Modern*, str. Brutus, 14.
38. *Monopol*, str. Pictor Grigorescu, 4.
39. *Moscova*, calea Griviţei, 167.
40. *Mureş*, str. R. Poincaré, 29 (fostă Academiei).
41. *Naţional*, bul. Elisabeta, 40.
42. *Palace* bul. Elisabeta, 16.
43. *Papadopol*, calea Griviţei, 161
44. *Patria*, str. Patria, 14.
45. *Poradim* calea Griviţei, 143.
46. *Princiar*, str. Brezoianu, 1.
47. *Radu Vodă* str. Radu Vodă, No. 6.
48. *Regală* str. Regală, 5.
49. *Regele Ferdinand*, str. Polizu, 8.
50. *Regina*, calea Rahovei, 2.
51. *Rigler* calea Victoriei, 66.
52. *România*, str. Oituz, 5 (fostă Covaci).
53. *Simplon* str. Câmpineanu, 15.
54. *Sinaia*, str. Pătraşcu Vodă, 9.
55. *Solacogliu*, şos. Mihai Bravu, No. 1.
56. *Splendit* calea Victoriei, 71.
57. *Traian*, calea Griviţei, 177.
58. *Transilvania* str. Fr. Bouillon, 15, (fostă Gabroveni).
59. *Union*, str. Regală, 4.
60. *Universal* str. Fr. Bouillon, 12, (fostă Gabroveni).
61. *Vânători*, str. Vânători, 1 bis.
62. *Venus*, str. Brutus, 12.

I.

INCHISORI:

Văcăreşti, calea Văcăreşti, 411.	O/P	17
Militară Bucureşti, str. Fontăriei,	I	9
Militară, Fortul Jilava..		

INSTITUTE:

de bacteriologie, splaiul D-r Davila, 4.	H	9
botanic şos. Cotroceni.	E	8
de chimie, splaiul G-ral Magheru, 2.	I	9
electro-technic universitar, str. Victor Emanuel III, No. 14	K	6
de fisiologie al Facult. de Ştiinţe, bul. I. C. Brătianu, 27.	L	7

www.dacoromanica.ro

	Situaţia pe Plan	
geologic al României, şos. Chiselef, 2.	I	4
Maternitatea, şos. Colonel Mihail Ghica, 5.	H	4
Medico-Legal (Morga), splaiul C. A. Rosetti colţ cu str. Căuzaşi.	M	10
Medico-Militar, str. Inst. Medico militar 1 (în dosul gărei de Nord).	G	6
Observatorul Astronomic, calea Piscului, 58.	N	15
Observatorul Meteorologic, în Parcul Regele Carol I,	K	13
Surorilor de Caritate „Sf. Elisabeta", şos. Colonel Mihail Ghica, 41.	G	3
de băeţi „O. Lugoş," str. Justiţiei, 19.	K	10/11
Bolintineanu, şos. Jianu, 6.	I	4
Brâncoveanu, str. Silvestru, 67.	O	6
Despina Doamna, calea Şerban Vodă, 20.	L	11
de fete „Elena Rareş", str. Epurilor, 19.	O/P	9
„Notre Dame de Sion". bul. Pache Protopopescu, 88-90.		
Pompilian, calea Rahovei, 60—66.	K	10
Principesa Elisabeta, Aleea Costinescu, 5.	I	10/11
Ştirbey Doamna, str. Justiţiei, 17.	K	11

INTERNATE:

liceul Sf. Sava (azi ocupat de Liceul Şincai), str. Ştirbei Vodă, 33.	I	7
teologic, str. Radu Vodă, 24.	M	11
de băeţi a Comun. Evangelice, str. Luterană, 14.		
de fete a Comun. Evangelice, str. Spiru Haret, 7.		

J.

JUDECĂTORII:

Ocol. 1, str. Belvedere, 1.	K	9
Ocol. 2, str. C. A. Rosetti, 28.	L	7
Ocol. 3, str. Ştirbei Vodă, 113.	H	7/8
Ocol. 4, str. Sf. Ecaterina, 1.	L	10/11
Ocol. 5, str. Parfumului, 2.	O	9
Ocol. 6, str. Visarion, 29.	K	5
Ocol. 7, str. Sf-ţii Apostoli, 10.	K	9
Ocol. 1 rural, str. Viitorului, 71.		

L.

LABORATORII:

de analize chimice D-r Pasteur, bul. Carol, 22.		
de analize chimice, D-r Săraţeanu, str. Câmpineanu, 30.		
de analize medicale, D-r Baroncea, str. Nicu Filipescu 48, (fostă Scaune).		
de chimie analitică, Prof. D-r Şt. Minovici, bul. Carol, 32.	M	8
de chimie biologică, str. Câmpineanu, 22.		
de chimie şi bacteriologie comunal, splaiul G-ral Magheru, 2.	I	9
de chimie technologică, calea Moşilor, 142.		
de medicină experimentală, splaiul G-ral Magheru, 4.		
de morfologie şi zoologie, str. D. A. Sturza, 11.		
de patologie generală, splaiul D-r Davila, 4.		

www.dacoromanica.ro

	Situaţia pe Plan	
de produse chimice şi farmaceutice, str. Isvor, 43.		
serviciului veterinar comunal, str. Nicu Filipescu, 27 (fostă Scaune).		

LACURI:

Lacul Dudeşti, comuna Dudeşti.	V	14
Lacul Floreasca, calea Floreasca.	L	1
Lacul Fundeni, str. Zidurilor între Vii.	V	3/4
Lacul Tei, drumul Teiului.	O/P	1

LEGAŢIUNI:

Americană (vezi Statele Unite ale Americei).
Angliei, str. Jules Michelet, 24.
Belgiei, str. Caimata, 7.
Bulgariei, str. Vasile Lascar, 34.
Ceho-Slovac, str. Episcopiei, 9.
Elveţiei, calea Victoriei, 188..
Franţei, str. Lascar Catargiu, 13.
Germaniei, calea Victoriei, 188.
Greciei, bul. Pache Protopopescu, 5.
Italiei, str. Sf. Ion Nou, 45, şi str. Victor Emanuel, III, 7
Olandei, stradela G-ral Lahovari, 5.
Persiei, str. Maria Roseti, 49.
Poloniei, calea Victoriei, 129.
Portugaliei, str. V. Lascar, 5 bis.
Rusiei, calea Victoriei, 33.
Serbiei, calea Dorobanţilor, 44.
Spaniei, str. Paris, 9.
Statele Unite ale Americei, str. Orlando, 10.
Suediei, str. R. Poincaré, 6(fostă Academiei)
Turciei, str. Viitorului, 39.
Ucrainei, calea Dorobanţilor, 92.

LICEE:

Cantemir, str. Palade G. D., No. 21.	N	6
Lazăr, bulevardul Elisabeta, 28.	I	8
Matei Basarab, str. Matei Basarab, 4.	N	9
Mihai Bravu, str. Prudenţei, 8.	M	8
Mihai Viteazu, str. Ştirbei Vodă, 12.	K	7
Moteanu (de Fete), calea Victoriei, 190.		
Sf. Gheorghe, calea Victoriei, 240.	I	5
Sf. Sava, str. G-ral Berthelot, 23.	I/K	7
Spiru Haret, str. Nicu Filipescu, 25 (fostă Scaune).	L/M	8
Şincai, str. Ştirbei Vodă, 33, (fost Internatul Lic. Sf. Sava).	I	7

M.

Magazinele G-le şi Antrepozitele Obor, str. Fântânica, 32.	U	6
Magazinele Mică Viteză, şos. Basarab, prin fund. Mică Viteză,	F	5
Magazinele Regt. C. F., Cotroceni.	C	9
Manutanţa Armatei, calea Plevnei, 189.	F	6
Manutanţa Colentina, str. *Maşina de Pâine, 1.*	P'	4

www.dacoromanica.ro

MEDICI *)

Domiciliaţi în Capitală care în virtutea art. 106 şi 107 din Legea sanitară şi art. 44 din Regulamentul Consiliilor de higienă şi salubritate publică posedă dreptul de a exercita Medicina în Capitală:

Alexandrescu Constantin Dersca, Bul. Lascar Catargiu, 2.
Agemoglu Aurel, str. G-ral Er. Grigorescu, (fostă Armaş), No. 7.
Albulescu C., str. Sf. Nicolae-Şelari, 1.
Alexandrescu Virginia, str. Licurg, 10.
Anastasiu Ştefan, str. Progresului, 16.
Angelescu Const., str. Clemenţei, 11, azi C. A, Rosetti
Anghelovici M., str. Aron Florian, 4.
Andronescu C., str. Romană, 51.
Antoniu A. Andrei, str. Spătarului, 6.
Arbore Rali Ecaterina, str. Dragoş-Vodă, 21.
Aron Iancu, str. Carol, 52.
Artur Cohn, str. Sărindar, 14.
Athanasiu Gr., str. Sf-ţii Apostoli, 76.
Athanasiu Vergu, str. Tudor Vladimirescu, 8.
Athanasiu Vergu Elena, str. Tudor Vladimirescu, 8.
Athanasiu N., str. Numa-Pompiliu, 10.
Aurian Alex., str. Sf-ţii Apostoli, 23.
Avramescu Al. Pop., calea Călăraşilor, 29.
Alexandrescu Maria, str. Popa Petre, 26.
Alexandrescu C., str. Romană, 298.
Apostolescu Virgiliu, str. Speranţei, 41.
Alexandrescu P. Ilie, str. Franklin, 14.
Arie Beniamin, str. Cuza Vodă, 22.
Abramovici Aurel, str. Isvor, 6 bis.
Avram I., str. Depărăţeanu, 2.
Antoniu Anghel, str. Prinţul Ghica, 24.
Bacaloglu C., str. Dionisie, 44.
Barasch A., calea Victoriei, 118.
Bardescu N., str. Luterană, 28.
Băişoiu Dumitru, str. Numa-Pompiliu, 1.
Baroncea Simion, str. Nicu Filipescu (fostă Scaune). 48
Bartolomeu St., bulevardul Basarab, 12.
Bauberger Isidor, str. General Florescu, 8.
Bălăcescu Ioan, str. Cantacuzino, 76.
Belciugăţeanu C., calea Moşilor, 216.
Berheci Paraschiv, calea Călăraşi, 156.
Bernştein Leon, calea Moşilor, 90.
Besnea St., str. Popa Soare, 24.
Bejan Ion, str. Nicu Filipescu, (fostă Scaune), 51.
Birman Bera, calea Victoriei, 36.
Bogdanovici Tadeu, str. VasileLascar, 64.
Boantă Gh., str. Romană, 174.
Bömkis Isidor, calea Moşilor, 81.
Bonachi V.; str. Pitar-Moş, 17,
Bril Carol, str. Traian, 11 bis.
Butoianu Mihail, str. Ştirbei-Vodă, 111.
Buşilă N., bulevardul Elisabeta, 60.
Buşilă V., str. Vasile Lascăr, 141.

---

*) Luat după tabloul oficial dela Serviciul Sanitar al Comunei.

www.dacoromanica.ro

Buttu Aurelia, bulevardul Domniţei, 17.
Buterescu Marin, calea Văcăreşti, 188.
Babeş Victor, Bacteriolog, spl. Carol Davila.
Babeş A. A., str. Ştirbei-Vodă.
Burnea P., Alienist, bulevardul Elisabeta, 58.
Bernard Marcus, Chir. Gen. Urinar, Moşilor, 90.
Băltăceanu George, str. Luterană, 33.
Belciugăţeanu Licurg., calea Moşilor, 216.
Bolintineanu G., str. Erbăriei, 1.
Borgovan Ion str. Pitar-Moş, 6
Bălăcescu Lucia. str. Clopotarii Vechi, 16.
Bărbulescu M., str. Dorobanţi, 8.
Buşilă I. Maria, str. Elefterescu, 38.
Calef A., str. Oteteleşeanu, 5.
Cantacuzino C., Mamoş, str. C. A. Rosetti, 37.
Caufman H., str. Isvor, 5.
Cătuneanu I., Aleea Carmen Sylva, 5.
Căzănescu M., str. G-ral Berthelot (fostă Fântânei). 100.
Cealâc Mihail, Chirurg, str. Atena, 23.
Cealâc Verginia, str. Atena, 23.
Chiriac I., Chirurg, str. Sf. Ionică, 8.
Chernbach Cornelia, str. G-ral Budişteanu (fostă Manea Brutaru). 22.
Coca Ion, str. Brezoianu, 3.
Conovici Aristotel, calea Rahovei, 70.
Constantinescu Nicolae, str. Esculap, 11.
Constantinescu Ilie, str. Ştirbey Vodă, 134.
Constantinescu Gh., str. Dionisie, 68.
Constantinescu Gh., calea Şerban Vodă, 82.
Cohn N., str. Nicu Filipescu (fostă Scaune), 29.
Cobilovici Alex., Chirurg, calea Victoriei, 97.
Copelman Smil, str. Carol, 110.
Costiniu Alex., str. Romană, 35.
Costinescu I., str. Sălciilor. 33.
Cohl M. Sigismund, Chirurg, str. Carol, 23.
Crăciunescu Aurel, str. Dionisie, 84.
Crisopol S., str. Buzeşti, 5.
Cristeanu Corneliu, str. Romană, 42.
Cristescu Angela Voin, str. Aurel Vlaicu (fostă Ţărani). 48
Cugler Gr., calea Victoriei, 2.
Comşa Sofron, bulevardul Basarab, 89.
Constantinescu Virgiliu, str. Polizu, 17 bis.
Cohler Lucia, str. Polizu, 38.
Cajal M., str. Anton Pan, 38 bis.
Capitoliu Virgil, str. Alex. Lahovari 33.
Cocin Alexandru, str. Clopotarii Vechi, 16.
Cristea Vasile str. Gr Cantacuzino (fostă Frumoasă). 10.
Colfescu Victor, str. Isvor, 43.
Daniel Constantin, str. Dionisiei, 30.
Davidoviez M., str. Labirint, 23.
Davidsohn I., calea Griviţei, 78
Davidescu A. Gherasim, str. Tudor Vladimirescu, 5.
Demetriad I. N., str. Săgeţei. 5.
Deculescu Chr., bulevardul Domniţei, 28.
Demetrescu I. (Ignatiu), calea Moşilor, 242.
Dimosten A., str. Prudenţei, 8.
Dobrovici Anton, str. Lascăr Catargiu, 44.
Dona Raul, calea Griviţei, 93.

www.dacoromanica.ro

Medici (urmare)

Doljan Constantin, str. Cantacuzino, 51.
Dona Iosif, str. Numa-Pompiliu, 6.
Dragomirescu Anghel, calea Şerban Vodă, 15.
Drăguşescu Vasile, str. D. Racoviţă, 18.
Drugescu N., str. Brezoianu, 11 bis.
Dudumi V., str. Sfinţii Apostoli, 78.
Duma Nicolae, bulevardul Domniţei, 49.
Dumitrescu-Mante D., str. Brezoianu, 29.
Dreuttel Osvald, calea Rahovei, 107.
Droc Iridenta, str. Ştirbei-Vodă, 84 bis.
Dumitrescu Ion, str. Traian, 38.
Dumitrescu Brăila, str. Cantacuzino, 49.
Demetrian C., str. G-ral Cristian Tell (fostă Luminei) 9 bis
Dumitrescu D., str. G-ral Lahovari, 41.
Dimitrie Lazăr, str. Graţioasă, 17.
Doiciu V., str. G-ral Praporgescu, (fostă Crinului), 29.
Dan V. Const., str. Uranus, 31.
Eisenberg Solomon, calea Mosilor, 256.
Elias Henri, Otolog, str. Dionisie, 27.
Emil Doctor, str. Isvor, 9.
Erdreich H.. Neurolog, str. Italiană, 4.
Esra Isailovici, str. Ion Ghica, (fostă Vestei), 1.
Ettinger Leon, str. Ştirbei-Vodă, 85.
Ettinger Iosif, bulevardul Domniţei. 21.
Eugen Cristian, str. Bolintineanu, 11.
Fischer George, str. Paris (fostă Doamnei), 27.
Floru Teodor, str. Dionisie, 26.
Florescu Emanoil, calea Rahovei, 156.
Focşaner Max str. G-ral Eremia Grigorescu (fostă Armaş) 3.
Fotino Ilie, Chirurg, str. Caragiale, 11.
Frenkel Bernard, str. Stela, 20.
Frank Adolf, str. G. Clemenceau (fostă Corabia), 14
Frumuşanu C., bulevardul Elisabeta, 29.
Frenkel Sami, str. Stela, 20.
Friedman Leon, Venerolog. str. Câmpineanu, 21.
Frumuşanu Take, bulevardul I. C. Brătianu, 51.
Galimir I. str. Paris, 1.
Gălăşescu P., calea Victoriei, 181.
Ganea Titu, calea Moşilor, 176.
Georgescu Grigore, calea Griviţei, 163.
Georgescu Gr., str. Sf. Vineri, 35
Gerota D., str. Cantacuzino, 17.
Gheorghiu N., str. Lascar Catargiu, 60.
Ghidionescu I., Chirurg, str. Prudenţei, 3.
Gheorghian G. (Criste), calea Rahovei, 153.
Ghuilamila I., str. Ilfov, 6.
Goilav, I., str. Viitorului, 32.
Goldenberg I., str. Carol, 97.
Goldman H., calea Rahovei, 3.
Goldştein Moise, str. Lucaci, 18.
Gomoiu Victor, str. Ştirbei-Vodă, 88.
Gottfried M., calea Dudeşti, 11.
Gottfried M. calea Dudesti, 11.
Gracovschi S.. bulevardul Domniţei. 14.
Grăseanu Pop D-tru, str. Ştirbei-Vodă, 172.
Grigoriu Amedeu, str. Antim, 32.
Grossman Jules, str. Sf. Gheorghe, 29.
Grossman Enric, str. Mircea-Vodă, 79.

www.dacoromanica.ro

Grunfeld F., calea Moşilor, 205.
Grunberg A. Sache, calea Văcăreşti, 102.
Gutman I., str. Apolodor, 43 bis.
Grecu Iuliu, str. Regală, 8.
Gheorghiu Emil, str. Plantelor, 17.
Goldenberg A., str. Paris, 25.
Goldemberg H. Galatzi, calea Griviţei, 105.
Ganea P. Titu, şoseaua Jianu, 6.
Gheorghian I., str. Silivestru, 9.
Haim David, calea Dudeşti, 81.
Haim D., str. Gramont, 6.
Hamat N., str. Eroului, 7 bis.
Haralamb D., str. Basarabia (fostă Occident), 42.
Harth D., calea Călăraşi, 22.
Herşcu Herşcovici, calea Rahovei, 65.
Hoenig Adolf. str. Nicu Filipescu (fostă Scaune). 57.
Honich str. Printul Ghica. 18.
Horovitz Avram, str. Edgard Quinet, 5.
Hristodorescu M., str. Italiană, 8.
Hrubes Henry str. I. L. Caragiale. 19.
Haise Avram, calea Griviţei, 174.
Hristide S., bulevardul Elisabeta, 30.
Iacobovici I., str. Romană, 139.
Iarca Mihail, calea Victoriei, 111.
Iancovescu N. S., str. R. Poincare, (fostă Academiei). 34
Iaslovici Armand, str. Sf. Vineri, 6.
Ionescu Toma, str. Dorobanţi, 17.
Ionescu Teodor, str. Traian, 207.
Ionescu Marin, str. Romană, 87.
Ionescu Andrei Gr., Legist, str. Luigi Cazavilan, 34.
Ionescu N. Anton, calea Griviţei, 170.
Ioniţescu Gh., calea Moşilor, 272.
Irimescu S., str. Popa Soare, 41.
Ivainer H., calea Griviţei, 107.
Iliescu Agripina, calea Victoriei, 208.
Ionescu Dumitru, str. Dim. A. Sturdza, 5.
Iarchi M., calea Şerban-Vodă, 114.
Iordăchescu Z., str. Labirint, 83.
Iliescu C., splaiul General Magheru, 4.
Ionescu Ecaterina, calea Rahovei, 53.
Iliescu Mihail, str. Gr. Cantacuzino, (fostă Frumoasă), 26.
Jianu Ion, str. Câmpineanu, 52.
Joh St. Alfred Henri Valentin, bul. Brătianu, 72.
Jack Alex., Pasag. Victoriei (fostă Pasag. Imobiliara).
Juvara E., str. Orlando (fostă Puţul de piatră). 12.
Kaminski Alexandru, bulevardul Pache, 37.
Kaminski Ermina, bulevardul Pache, 37.
Kitzu Enea, bulevardulPache, 9.
Kimell Saul, str. Carol, 29.
Koslinski A., Chirurg, V. A. Ureche, 3.
König Rosina, str. Spaniolă, 10.
Lalu Socrate, str. G-ral Gh. Manu (fostă Verde), 15.
Landau Enrich, calea Rahovei, 109.
Lazarovici M., bulevardul Elisabeta, 10.
Lazarovici Haim, splaiul Bolintineanu, 35.
Löbel D., str. Pitagora 2.
Lempart Enrich, str. Edgar Quinet, 6.
Leonescu D. V., calea Victoriei, 54.

www.dacoromanica.ro

Medici (urmare)

Leonte C., str. Wilson, 10.
Levy M., str. Carol, 31.
Lindemberg I., calea Văcărești, 105.
Löbel A., str. Fr. Bouillon, (fostă Gabroveni), 20.
Luca Teodoriu, str. Renașterei, 7.
Lupescu George calea Rahovei, 80.
Lupescu Scarlat, str. Carol, 38.
Luvisch Iosef, str. Soarelui, 1.
Lăzeanu E., bulevardul Domniței, 8.
Lăzărescu Dumitru, str. Stupinei, 29.
Leon R. M., str. Grațioasă, 8.
Ludovic Russ, str. Basarabia (fostă Occident), 35.
D-ra Măinescu Smaranda, str. Sf. Spiridon, 10.
Măldărescu N., str. Știrbei-Vodă, 40.
Manolescu Dumitru, bulevardul Domniței, 10.
Manolescu Emil, str. Liei, 6.
Manolescu C., str. Știrbei-Vodă, 116.
Marinescu Protopop. Matilda, bulevardul Carol, 83.
Marinescu G., str. Carol, 83.
Mărgăritescu C. I., calea Griviței, 67.
Manicatide Elena Venert, str. D-r Kalinderu, 34.
Marian Ion, str. Gr. Alexandrescu, 26.
Marcovici Pavel, str. Carol, 15.
Mărgescu Ion, str. Polizu, 36.
Margulies Filip, str. Batiște, 23.
Marinescu G., bulevardul Carol, 83.
Martinescu G., str. Sfinții Voevozi, 3.
Mayersohn Lazăr, calea Moșilor, 97.
Mărculescu B., str. Calomfirescu, 12.
Mauriciu Levy, str. Carol, 81.
Melun N., str. Mihai Vodă, 5.
Meldelsohn B., calea Moșilor, 92.
Medigregeanu Florentin, str. Sf. Ionică, 4.
Mihăescu Gheorghe (Maior), str. Virgiliu 51.
Mihăilescu Virgil, str. Cazărmei, 35.
Mihăilescu Constantin, str. Visarion, 1.
Minovici M., str. Căuzași, 9.
Mihalovici I., str. Pictor Grigorescu, 7.
Mihail D., bulevardul Elisabeta, 37.
Moldescu V., str. Câmpineanu, 6.
Marinescu D., str. Berzei, 15.
Munteanu A. M., calea Victoriei, 284.
Minovici N., șoseaua Kiselef.
Minculescu Nicolae, str. Rondă, 31.
Mirinescu M., str. Spătarului, 54.
Mironescu M. T., calea Griviței, 70.
Miron G., calea Moșilor, 209.
Miculescu Ion, str. Oituz, (fostă Covaci), 19.
Mitrea D. Alexandru, str. D-r Varnali, 9.
Mladoveanu C., calea Rahovei, 19.
Meller Oscar, str. Colței, 8.
Metzner Natalia, str. Ion Ionescu, 8.
Moscu Ion, *Genito Urinare*, Dionisie, 90.
Mirea Alexandru calea Griviței, 67.
Meșianu Nicolae, calea Griviței, 11.
Mihalovici Solomon, calea Moșilor, 27.
Miclescu C., str. Popa-Rusu, 23.
Mihăilescu N. C., str. Visarion, 5.

www.dacoromanica.ro

V. MISSIR FII & Co.

SOCIETATE ANONIMĂ — CAPITAL LEI 50.000.000

CENTRALA: Bucureşti, **Str. Lipscani, 41**

SUCURSALE:

BUCUREŞTI, Str. Lipscani 22 şi Calea Victoriei 110

Timişoara, Cluj, Chişinău, Braşov, Galaţi, Brăila, Craiova, Ploeşti, Botoşani, Focşani, T.-Severin, Buzău, Piteşti, Târgovişte, R.-Sărat, Panciu

Mari Raioane de:

Mătăsuri, Stofe de Rochi şi Tailleur, Catifele, Pânzărie, Articole de mariage, botez, de toaletă şi galanterie Mercerie, Articole de mobile, Covoare Orientale Veritabile şi Incălţăminte.

Mare raion de Bombonerie

Zilnic sosesc noutăţi

Vinde mai ieftin ca or-unde, en gros şi en detail

www.dacoromanica.ro

MARELE

Magazin General

din București

Calea Moșilor No. 1, 3, 5

(Colț cu Piața Sf. Anton)

Telefon 26/21

Articole de Manufactură, Pânzărie, Lenajuri, Mătăsărie și Galanterie Mercerie, Covoare și Linoleum, Lingerie de tot felul

Raion special de Articole de Menaj

Desfacerea produselor proprii de Geamantane și Articole de Voiaj

www.dacoromanica.ro

Mancaş Constantin, str. Aureliu, 12.
Murgund M., calea Victoriei, 60.
Moscu B., str. Polonă, 11.
Nanu Constantin, str. Bucovina, 41.
Nanu G., str. General Lahovari, 60.
Nanu I. (Muscel), bulevardul Catargiu, 4.
Naumescu D., str. Cobălcescu, 13.
Natansohn, bulevardul Elisabeta, 67.
Nestor Năstase, str. Viitor, 181.
Negrea G. Pavel, str. Antim, 49 bis.
Nedelcu Petre, str. Isvor, 15.
Neuman H., bulevardul Basarab, 80.
Nicolau Ştefan, str. Boteanului, 6.
Nicoreanu C., şoseaua Ştefan-cel-Mare, 87.
Nicolicescu, str. G-ral Angelescu, (fostă Sculpturei), 30.
Niculescu D., str. Batiştei, 3.
Ninoveanu Cristea, Aleea Blank A, 20.
Noica Dumitru, str. Ştirbei-Vodă, 34.
Nasta Traian, str. Polonă, 29.
Niculescu Nedea, Chirurg, calea Victoriei, 200.
Nicolau Alex. Profira, Oculist, str. Temişana, 7.
Negru D., str. Gr. Alexandrescu, 46.
Nicolescu B. Petre, calea Victoriei, 200.
Negoescu Ludovic, bulevardul Basarab, 84.
Obreja Al., Profesor, Alienist, str. Cernica, 11 bis.
Odobescu Grigore, str. Romană, 79.
Olivenbaum Isidor, str. G-ral Crist. Tell (fostă Luminei), 21
Oliszecwsky Ed., str. Puţu cu apă rece, 57.
Oprescu V., bulevardul Elisabeta, 41.
Oraşcu Cristian Laringolog, calea Victoriei, 162.
Orevicianu I., str. Berzei, 65.
Odobescu Maria, Alex. Lahovari, 39.
Orleanu C., Puţu de piatră 9.
Odeser Benedict, calea Văcăreşti, 59.
Obranovici I., str. Paleologu, 4.
Olişewschi Alex., str. General Berthelot, 65.
Odobesteanu N., str. Câmpineanu, 38.
Protopopescu Elena, bulevardul Carol, 19.
Protopopescu Ana, bulevardul Carol, 19.
Prager Hirsch, str. Bradului, 7.
Postelnicu Elena Monaru, Boale de femei, str. Crişana, 45.
Popescu Petre, str. Mântuleasa, 10.
Pandelescu C., str. Nicu Filipescu, (fostă Scaune), 45.
Pandelescu G., str. Radu Vodă, 31.
Parisidis C., calea Moşilor, 60.
Pascu Evloghie, str. Sf. Vineri, 20.
Paulescu Nicolae, Profesor, str. Calomfirescu, 15.
Paulman Solomon, str. R. Poincaré (fostă Academiei), 6.
Paciurea P., str. 11 Februarie, 13 bis.
Pavlovici M., str. Labirint, 112 bis.
Pastia C., bulevardul I. C. Brătianu, 75.
Pastia Raly Aurelia, str. Alexandru Lahovari, 29.
Pătraşcu V., bulevardul Lascăr Catargiu colţ cu Cometa.
Păuceanu Isac, str. Justiţiei, 11.
Penescu C., str. Arcului, 16.
Petrini Galatz, str. Nicu Filipescu (fostă Scaune), 31.
Pinches I., str. Edgar Quinet, 3.
Pişca Constantin, str. Traian, 127.

www.dacoromanica.ro

Medici (urmare)

Pleşoianu Constantin, str. Sălciilor, 4 bis.
Poenaru Căplescu, str. Vasile Lascăr, 46.
Poenaru Ion, str. Polonă, 125.
Pomponiu Floru, str. Numa Pompiliu, 21.
Popovici P. S., str. Dorobanţilor, 23.
Popescu Ion-Pleşea, str. Berzei, 108.
Popescu D. C., Hagiul, calea Moşilor 295.
Pop Constantin, str. Dimitrie Racoviţă, 8.
Popiu Alexandru, str. Virgiliu, 71.
Popescu Cosma, str. Romană, 63.
Popescu Haralambie, calea Şerban-Vodă, 18.
Pruger M. Hirsch, str. Bradului, 7.
Predescu Ion, calea Moşilor, 7.
Pucerea Pandele, bulevardul Maria, 33.
Pandele Elena, str. Ion Creangă, 24.
Papilian Constantin str. Radovici, 8.
Pârvu Eduard, str. Vântului, 5.
Pateseu Constantin, str. Principatele-Unite, 50.
Pop. Emil Bacteriolog, str. Mihai-Vodă, 30.
Popescu Niculae str. Sf. Ionică, 17.
Pilescu Alex., str. G-ral Praporgescu, (fostă Gh. Chiţu), 6 bis.
Paulian E., str. Armenească, 29.
Popescu Vulcana str. Popa Tatu, 1.
Paraschivescu Stela, str. Sfinţilor, 11.
Panaitescu C. Tereza str. Regală, 16.
Paulian M. D., str. Dionisie. 35.
Popescu V. str. Dionisie, 17.
Pitulescu Petre str. Alex. Lahovari, 33.
Popovici A., str. Lascar Catargi, 24.
Petrovan N. I., str. Ştirbei-Vodă, 75.
Popovici N. calea Griviţei, 213.
Petrescu T. Eugen, str. G-ral Angelescu (f. Sculpturii), 53.
Petrescu D-tru, şos. Col. Mih. Ghica, 38
Predescu R. Ion. str. Gr. Cantacuzino (f. Frumoasă), 5,
Petrescu Florea str. Morilor, 7.
Racoviceanu D. Piteşti str. Luigi Cazavilan, 6.
Reiner Marta Chirurg, str. Nicu Filipescu (f. Scaune), 32
Rappaport S., str. Vasile Boerescu, 6.
Radovici Anghel, str. Udricani, 22.
Rădulescu Constantin str. Progresului, 3.
Rădulescu C. Gh., str. Grigore Alexandrescu, 78.
Rădulescu C. M., str. Mântuleasa, 4.
Rămureanu Alexandru, Dentist, Spl. C. A. Rosetti, 3.
Răsvan Poteca, str. Popa Petre, 12.
Reichstadt Aron str. Caragheorghevici, 2.
Repezeanu G., str. Virgiliu,
Revici T., str. Păstorului, 16.
Rizescu Hasnas Adela, str. Biserica Enei, 11 bis.
Rosenştein N., calea Victoriei, 28.
Rosen Adolf. str. Soarelui, 3.
Rotman Iosef, str. Nic. Bălcescu (f. Primăverei) 43.
Russ Ludovic str. Basarabia (fostă Occident), 35.
Reiner Francisc, str. Nicolae Filipescu (fostă Scaune), 37.
Rădulescu G., calea Griviţei, 67.
Răsvan N. str. Nic. Bălcescu, (fostă Primăverei), 12.
Rădulescu A. str. Ştirbei-Vodă, 136.
Săvescu V., str. Sf. Apostoli, 14.

www.dacoromanica.ro

Suter C., str. Paris, 14.
Scurtopol Vasilica, str. Speranţei, 38.
Stănescu I. Vasile, str. Melodiei, 10.
Simionescu Alex., bulevardul Pake, 54.
Sebastian Nicolae, bulevardul Carol, 78.
Şaabner Tudorl Alex., str. Vasile Lascăr, 33.
Scheller R., str. Cobâlcescu, 22.
Schachmann Max, str. Ştirbei-Vodă, 32.
Schlesinger Hewisch, Dentist Chirurg, calea Moşilor, 49.
Scherer Emil, str. Şerban-Vodă, 2.
Schwartz A., str. Labirint, 95.
Scurtopol Xenofon, str. Speranţei, 38.
Seligman Hugo, str. Nicu Filipescu (fostă Scaune), 47.
Severeanu C. D., Profesor Chirurg, str. Câmpineanu, 25.
Severeanu Gh., str. Biserica Enei, 11 bis.
Sigler N., calea Călăraşi, 9
Sion Moscuna, str. Ştirbei-Vodă, 19.
Sion V., str. Ştirbei-Vodă, 19.
Skupiewski L., Chirurg, str. G-ral Crist. Tell (fostă Luminei) 17.
Slătineanu Alexandru, str. Ştirbei-Vodă 111.
Slobozianu Horia, str. Nic. Bălcescu (fostă Primăverei, 24.
Solomon I., str. Sf. Gheorghe-Nou, 7.
Sternberg I., calea Dudeşti, 83.
Sperling R., str. Gramont, 21.
Spiegler M., calea Victoriei, 63.
Spineanu D. G., str. Francmazonă, 49.
Staicovici N., str. Dionisie, 94.
State Ion, str. Cavafii Vechi, 5.
Stein R., Mamoş, str. Bradului, 7.
Steinhart S., str. Carol, 105.
Steinhart Ignatz, Boli de copii, str. Carol, 105.
Sterian Eraclie, str. Bibescu-Vodă, 22.
Stern Avram, str. Olteni, 67.
Stoianovici C., str. Calomfirescu, 13.
Stoicescu G., str. G. Clemenceau (fostă Corabia), 5.
Stoenescu N., str. Isvor, 51.
Stoenescu N. (Colonel), str. Ghiocei, 13.
Stroe M. L., str. Antim, 41.
Stromingher L., str. Mircea-Vodă, 7.
Suta A. Alexandru, str. Plantelor, 11.
Ştefănescu M. Zănoagă, str. Caragiale, 24.
Ştefănescu Eliza, Alienist, str. G-ral Gh. Manu, (f. Verde), 28.
Spirt S., calea Călăraşi, 115.
Şerbănescu N., str. Clucerului A., 34.
Susiu Vasile, str. G-ral Praporgescu (fostăGh. Chiţu), 12.
Spanier Fv., bulevardul Maria, 2.
Schor David, str. Stela, 22.
Sepeanu I., str. Nifon, 20.
Schwefelberg Isidor, str. Traian, 138.
Simici D., str. Pitar Moş, 15.
Ştefănescu Teodor, calea Griviţei, 13.
Smărăndescu Mihail, str. Buzeşti, 14.
Sidor Em. Alexandru, str. Puţu cu Plopi, 9.
Tatusescu, str. G-ral Budişteanu (f. Manea Brutaru),
Teodorescu Barbu, str. Dorobanţilor, 50.
Teodorescu Friederic, str. Barbu Catargiu, 1.
Teohari Anibal, str. Pitar Moş, 10.
Teohari D., str. Dionisie, 53.

www.dacoromanica.ro

Medici (urmare)

Tomescu I. T., calea Victoriei, 208.
Troteanu Virgil, str. G-ral Dona (f. Aleea Blank A.), 112.
Tulbure Em., Fundătura Tudor Vladimirescu, 4.
Ţăranu G., str. Traian, 176.
Ţinc Didona, pasag. Victoriei (f. Pasag. Imobiliara),
Tomescu Ion, Chirurg, Diaconeselor, 10.
Teneubaum B., str. Vânători, 8.
Tyllo Constantin, str. Zorilor, 2.
Triandafil Atanase, str. Doctor Iatropol, 6.
Teodoru A. Virginia, bulevardul Carol, 63.
Taufer Rudolf, str. Isvor, 113.
Trandafirescu H., Fundătura Ciclopi, 28.
Ureche A., str. Teodor Aman, 16.
Ureche Constantin, str. Negustori, 36.
Urlăţeanu C., str. C. A. Rosetti, 10.
Vasilescu P., str. Nic. Golescu (fostă Poşta-Veche), 11.
Vasilescu Th., calea Griviţei, 80.
Vasilescu C., str. Nicolae Bălcescu, 11.
Vasilescu V., Bacteriolog, Spl. Regina Elisabeta, 19.
Vera Mihail, calea Moşilor, 89.
Vineş V., str. Romulus, 26.
Vlădoianu Pandele, Boli de copii, Vasile Lascăr, 38.
Vianu Alexandru, str. Cortului, 14.
Veisberg Iosef, str. Sf. Gheorghe-Nou, 7.
Verzeanu M., calea Griviţei, 127.
Velescu Elin, bulevardul Elisabeta, 33.
Waltzman R. Zimmer, calea Griviţei, 123.
Waltzman M., calea Griviţei, 123.
Wecksler Ioseph, str. Udricani, 31.
Wecksler Reghina, str. Olteni, 20.
Wecksler Verea, Laringolog, str. Matei Milo, 1.
Westfried Ph., Mamoş, str. Udricani, 1.
Weiss H., str. Şepcari, 3.
Weissman Leon, str. Decebal, 9.
Witting T., str. Nicolae Bălcescu (fostă Primăverei), 7.
Weismann Vaian, str. Decebal, 9.
Weisser H., str. Lucaci, 18.
Weiss Emil, calea Griviţei, 182.
Zega A., str. Justiţiei, 11.
Zaharescu Clementina, str. Alex. Lahovari, 33.
Zaharescu N. Karaman, str. Dionisie, 43.
Zamfirescu C., str. Polonă, 13.
Zacplachta Ion, Alienist, str. Sf.-ţii Voevozi, 38.
Zurner Emil, str. Lipscani, 3.
Zussman Carol, str. Dionisie, 16.
Zussman Artur, str. Dionisie, 16.
Zervos Gheorghe, calea Victoriei, 86.
Zaygler Hugo, str. Romană, 156.
Zografi P. Nicolae, str. Berzei, 105.
Zografi P. Vasile. str. Berzei, 105.
Zambra M., str. Isvor, 44.
Zeigler Hugo, str. Aurel Vlaicu, 82.

Medici veterinari

Alexandrescu V. D., str. Numa Pompiliu, 23.
Cartianu Pompiliu, str. Cazărmei, 71.
Ciucă Alexandru, Şcoala Veterinară,
Constantinescu Iev-Brad, bulevardul I. C. Brătianu, 34.

www.dacoromanica.ro

Curhanschi Simion, str. Esculap, 16.
Diaconu Gheorghe, calea Văcăreşti, 181.
Dinulescu Vasile, str. Cobălcescu, 6.
Drăgoiu Ioan, Şcoala Veterinară.
Fălcoianu Mihail, str. Bozianu, 19.
Focşa Nicolae, str. Carolina, 7.
Gavrilescu Constantin, str. Romană, 201.
Georgescu Constantin, calea Călăraşi, 117.
Gheorghian Nicolae, bulevardul Schitu Măgureanu, 31.
Gornea St. I., bulevardul Ferdinand, 50.
Ionescu Petre, str. Popa Soare, 60.
Ionescu Radu, str. Progres, 13.
Isbăşescu Dimitrie, str. G-ral Berthelot (fostă D-r Lueger). 5
Ionescu Teodor, Abatorul Comunal,
Ionescu Eustaţiu, str. Viitorului, 102.
Kiţimia Eustaţiu, str. Liei, 5.
Manolescu Gh., str. Popa-Tatu, 34.
Motaş C., Şcoala Veterinară.
Murgescu Petre, str. Lascăr Catargiu, 19.
Munteanu Vasile, Grajdurile Comunale.
Neagu Alexandru, calea Griviţei, 10.
Papazoglu C., str. Bateriilor, 34.
Pilat Alexandru, str. Buciumului, 65.
Popescu Constantin, str. Eroului, 16.
Popp Emil, Mihai-Vodă, 35.
Popilian Toma, str. Aquilei, 35.
Poenaru Ion D., str. Maria Rosetti, 51.
Popescu Eremia, str. Bozianu, 19.
Priboianu Nicolae, str. Viting, 35.
Protopopescu Dimitrie, calea Rahovei, 30.
Rădulescu Vintilă, str. G-ral Manu (fostă Verde), 2.
Regilian C., str. Culcer, 2.
Riegler Paul, Şcoala Veterinară.
Slavu Grigore, Şcoala Veterinară.
Stavrescu Ion, str. Clucerului, 9.
Stavrescu Petre, str. Clucerului, 9.
Ştefănescu Ion, str. Batişte, 24.
Taflan Nicolae, şos. Mihai Bravu, 54.
Udrischi Gheorghe, Şcoala Veterinară
Valenstein Carol, şos. col. Mihail Ghica, 22.

MINISTERE CU SERVICIILE RESPECTIVE:

Preşedintia consiliului de miniştri, str. G. C. Cantacuzino, 19.
Agricultură şi Domenii, bul. Carol, 10. M 8
Biroul Recensământului, str. D-r Ciru Iliescu, 10. (fostă Sborului).
Biroul vânzărei peştelui, str. Sf. Gheorghe-Nou, 9.
Casa Pădurilor, bulevardul Carol, 10.
Direcţia Pescăriilor, bulevardul Carol, 10.
Direcţia Technică, calea Victoriei, 102.
Grădina Zoologică, Parcul Regele Carol I, Filaret.
Inspectoratul Agricol de Ilfov, str. Ilfov, 5 (Prefectura).
Regiunea VI-a silvică, fundătura Oziris, 2.
Serviciul îmbunătăţirilor funciare, str. C. A. Rosetti, 1, Etajul II.
Staţiunea Agronomică, şos. Chiselef, 32.

www.dacoromanica.ro

Ministere (urmare)

	Situaţia pe Plan	
Staţiunea Sericicolă, şos. Pandurilor, 26.		
Comunicaţie pe apă, uscat şi aerian, bul. Elisabeta, 19.		
Culte şi Arte, str. G-ral Berthelot, 26.	I	7
Casa Bisericilor, str. G-ral Berthelot, 26.		
Externe, şos. Bonaparte, 1.	I	4
Finanţe, calea Victoriei, 127.	I	6
Casa de Credit, calea Victoriei, 192.		
Dir. Generală a Casei de Depuneri, Consemnaţiuni şi Economie, calea Victoriei, 15.	K	9
Dir. Generală a Creditului judeţean, comunal şi viticol, calea Griviţei, 4.		
Industrie şi Comerţ, calea Victoriei, 147.	I	5/6
Dir. Combustibilului, şos. Chiselef, 2.		
Dir. Generală a Aprovizionărei, str. G. C. Cantacuzino, 60		
Dir. Generală a Statisticei, str. Mihai Vodă, 13.		
Dir. Măsurilor şi Greutăţilor, str. Romană, 28.		
Institutul Geologic, şos. Chiselef, 2.	I	4
Instrucţie, str. Spiru Haret, 6.	I	7
Casa de Economie a Corpului didactic, bul. Elisabeta, 32.	I	8
Inspectoratul şi Contenciosul, str. Spiru Haret, 4.		
Interne, str. R. Poincaré, 34 (fostă Academiei).	L	7/8
Dir. Generală a Monitorului Oficial, bul. Elisabeta, 21.		
Dir. Generală a Serviciului Sanitar, bul. Carol, 68.		
Dir. Siguranţei Generale a Statului, bul. Carol, 94.		
Justiţie, str. Bursei, 2.	L	8
Lucrări Publice, bul. Elisabeta, 19.	K	8/9
Dir. II-a de Poduri şi Şosele, str. Biserica Enei, 10.		
Şcoala de Poduri şi Şosele, str. Polizu 1 şi calea Griviţei, 132.	G	5/6
Şcoala de Conductori de lucrări publice, calea Victoriei, 107.		
Muncei şi ocrotirilor Sociale, str. Wilson, 9.		L 7
Dir. Generală şi Muzeul social, str. Wilson, 9.		
Dir. Generală a Casei Centrale a Asigurărilor Sociale, Intrarea Amzei, 1.	K	6
Dir. Cooperaţiei Orăşeneşti, calea Victoriei, 238.		
Corporaţiile Meseriaşilor, str. Ştirbei Vodă, 45.		
Războiu, piaţa Valter Mărăcineanu,	K	8
Biroul Decoraţiilor, la Cercul Militar, str. Sărindar, 1.		
Biroul Pensiilor, Grade Inferioare, cazarma Regt. 21 Infanterie.		
Casa Dotaţia Oastei, bul. Elisabeta, 37.		
Comandamentul de Exploatare şi Transport, Cazarma Regt. 21 Inf.		
Corpul Jandarmilor Rurali, calea Dorobanţilor, 47.		
Corpul cu Tracţiune Automobilă, în cazarma Rgt. 4 şi 9 Roşiori, (Cotroceni).		
Dir. I-a Infanterie, calea Plevnei, 10.		
Dir. II-a Cavalerie, Caz. Regt. 21 Inf, str, Francmazonă, 63.		
Dir. III-a Artilerie, Cazarma Regt. 21 Infanterie, str. Francmazonă, 63.		
Dir. IV-a Geniu, la Cercul Militar, str. Sărindar, 1.		
Dir. V-a Marină, Cazarma Regt. 21 Infanterie, str. Francmazonă, 63.		
Dir. VI-a Sanitară, str. G-ral Berthelot, 11.		
Dir. VII-a Intendenţă, str. Jules Michelet, 28, în locul Diviziei XII mutată în cazarma Cuza, str 13 Septembrie, 74.		
Dir. VIII-a Armament, Cazarma Regt. 21 Infanterie, str. Francmazonă, 63.		

www.dacoromanica.ro

Dir. IX-a, Şcoale, Cazarma Regt. 21 Infanterie, str. Francmazonă, 63.
Dir. X-a, Aeronautică, str. G-ral Berthelot, 13.
Dir. XI-a Technică, Cazarma Regt. 21 Infanterie, str. Francmazonă, 63.
Dir. XII-a Construcţii şi Baracamente, Cazarma Regt. 21 Infanterie, str. Francmazonă, 63.
Familia Luptătorilor, str. Bursei, 3.
Inspectoratul General al Armatei, la Cercul Militar, str. Sărindar, 1.
Intendenţa Stabilimentelor Centrale, str. Sf. Constantin, 13.
Marele Stat-Major, str. Ştirbei Vodă, 81.
Serviciul Controlului, bul. Elisabeta, 12.
Serviciul Geografic al Armatei, str. Ştirbei Vodă, 81.
Serviciul Religios, str. Radu Vodă, 24.
Serviciul Remontei, Cazarma Regt. 21 Infanterie, str. Francmazonă, 63.
Societ. „Invalizilor," bul. Elisabeta, 78.
Societ. „Mormintele Eroilor", la Cercul Militar, str. Sărindar, 1.
Societ. „Orfanilor din Răsboiu," str. R. Poincaré lângă Ministerul de Interne,
I. O. V. (Invalizi, Orfani şi Văduve de Răsboiu), Cazarma Regt. 21 Infanterie, str. Francmazonă, 63.
Subsecretariatul Refacerei şi al Aprovizionărei, Centrala: str. D-r Calinderu, 10.

MOAŞELE COMUNALE ale celor 15 Cir. Medicale:

Secţia I-a Medicală, Elena Georgescu, str. Crăciun, 12.
Secţia II-a Medicală, Elena Opresecu, str. Marginei, 5.
Secţia III-a Medicală, Olga Frâncu, şos. Colentina, 78.
Secţia IV-a Medicală, Zoe Leonida, str. Aureliu, 15.
Secţia V-a Medicală, Zoe Vasilescu, str. Stupinei, 35.
Secţia VI-a Medicală, Eugenia Ionescu, str. Austrului, 24.
Secţia VII-a Medicală, Elena Marinescu, str. Nerva Traian, 54.
Secţia VIII-a Medicală, Constanţa Gorăneanu, str. Nicopoli, 12.
Secţia IX-a Medicală, Maria C-tinescu, str. Poetului, 40.
Secţia X-a Medicală, Sevasta Constantinescu, str. Dorobanţilor, 11.
Secţia XI-a Medicală, Drosida C-tinescu, str. Poliţiei, 1.
Secţia XII-a Medicală, Elena Alcaz, şoseaua Ştefan cel Mare, 74.
Secţia XIII-a Medicală, Eugenia *Davidescu,* str. Buzeşti, 78.
Secţia XIV-a Medicală, Smaranda Paplica, str. Transilvaniei, 53.
Secţia XV-a Medicală, Angela Ghimpeţeanu, str. Sevastopol, 14.

MOAŞE PARTICULARE:

Alexandru Teodora, calea Călăraşilor, 110.
Atanasiu A., str. Ion Creangă, 22.
Bădescu Elena, str. Pantelimon, 12.
Bizante Eugenia, calea Rahovei, 282.

www.dacoromanica.ro

Calinderu El., str. Polizu, 26.
Cârjan Clementina, str. Ocolului, 11.
Corbu Elena, str. Salvator, 19.
Crăciunescu P., calea Griviţei, 143.
Dinescu Zamfira, str. Răspântiilor, 37.
Dumitrescu P., calea Griviţei, 66.
Dumitrescu Zoe, str. Aureliu, 13.
Dumitriu Aneta, calea Griviţei, 20.
Eisenberg A., str. Traian, 73.
Eugenia D-r., str. General Angelescu, 69.
Fântâneanu Zoe, str. Maidanului,, 21.
Fima Par., str. Inginer Zablowsky, 67.
Frăţilă Zoia, calea Griviţei, 251.
Georgescu Maria, str. Doctor Varnali, 9.
Goldenberg Cocina, calea Dudeşti, 57.
Grubel E. S., str. Dogarilor, 3,
Haritopole, str. Pandele Dinu, 74.
Hubulea Maria, str. Sf. Elefterie, 21.
Ionescu Constanţa, str. Cazărmei, 58.
Ionescu Elena, str. Aprodu Purice, 2.
Ionescu Profira, str. Ţepeş Vodă, 8.
Mihai Maria, str. Smarandache,
Mitică C. Maria, str. Eminescu, 11.
Morărescu Elena, str. Raion, 36.
Moseanu S., str. Sf. Apostoli, 39,
Negreanu Coralia, str. Romană, 190.
Paluta Maria, calea 13 Septembrie, 89.
Panaitescu I., calea Rahovei, 178.
Paraschiv L., str. Popa Tatu, 88.
Pâslaru M., str. Popa Tatu, 78.
Petrescu Zoia, str. Inginer Zablowsky, 67.
Petrovici Pascalina, calea Călăraşilor, 190.
Podeanu Maria, str. Mihai Vodă, 13.
Popescu Elena. str. Viitorului, 166.
Rădulescu Maria, str. Toamnei, 108.
Rădulescu T., str. Maltopol, 23.
Regiei M. S., str. B. No, 23, (Cart, R, M, S, Grant)
Ruptureanu St., str. Sabinei,
Simică I., str. Isvor, 45.
Stănescu E., str. Vasile Lascar, 63.
Stela, str. Vaselor, 41.
Strâmbeanu M., str. Berzei, 103.
Ţiparidis D. Maria, str. Teodor Aman, 23.
Weiss R., str. Ştirbei Vodă, 121.

MONUMENTE PUBLICE:

Bustul Barbu Constantinescu, str. Sf. Ecaterina.
Bustul C. Exarcu, în grădina Episcopiei, calea Victoriei, 106.
Bustul Coman Roseti, în grădina Episcopiei, calea Victoriei, 106.
Bustul Const. I. Stăncescu, în grădina Episcopiei, calea Victoriei, 106.
Bustul Enăchiţă Văcărescu, în grădina Episcopiei, calea Victoriei, 106.
Bustul G. Dem. Teodorescu, în grădina Episcopiei, calea Victoriei, 106.

www.dacoromanica.ro

	Situaţia pe Plan	
Bustul General Florescu, în grădina Episcopiei, calea Victoriei, 106.		
Bustul T. Şerbănescu, în grădina Episcopiei, calea Victoriei, 106.		
Bustul Ion Ghica, în grădina Episcopiei, calea Victoriei, 106.		
Bustul M. Cogălniceanu, în grădina Episcopiei, calea Victoriei, 106.		
Bustul M. Eminescu, în grădina Episcopiei, calea Victoriei, 106.		
Bustul P. S. Aurelian, în grădina Episcopiei, calea Victoriei, 106.		
Bustul Traian Demetrescu, în grădina Episcopiei, calea Victoriei, 106.		
Bustul V. A. Ureche, în grădina Episcopiei, calea Victoriei, 106.		
Bustul General Cernat, în faţa Comand. Corp. II de armată, str. Ştirbei Vodă.		
Bustul Luigi Cazzavilan, str. Luigi Cazzavilan.		
Bustul Maiorului Const. Ene, în faţa Cazărmei Cuza, 13 Septembrie, 74.	H	10
Bustul G. Panu, Grădina Cişmigiu,	I/K	8
Bustul G. C. Cantacuzino, în faţa Grădinei Icoanei	L/M	6
Bustul George I. Duca, piaţa Gărei de Nord,	G	6
Statuia Al. N. Lahovari, piaţa Alex. Lahovari.	L	6
Statuia August Treb. Laurian, str. Lucaci colţ cu Matei Basarab.	N	9
Statuia Barbu Catargiu, bulev. Maria colţ cu Bibescu Vodă.	L	10
Statuia C. A. Rosetti, piaţa C. A. Rosetti.	M	8
Statuia General D-r Davila, în faţa Facultăţei de Medicină, bul. Independenţei, 8.	F	8
Statuia Gh. Lazăr, Piaţa Universităţei,	L	8
Statuia Heliade Rădulescu, piaţa Universităţei.	L	8
Statuia I. C. Brătianu, piaţa I. C. Brătianu,	L	8
Statuia Lascăr Catargiu, piaţa Lascăr Catargiu.	K	6
Statuia Luptătorilor, piaţa Principesa Maria,	I/K	11
Statuia Lupoaica cu Romulus şi Remus, Piaţa Romei,	L/M	9
Statuia Mihai Viteazul, piaţa Universităţei,	L	8
Statuia Pache Protopopescu, piaţa Grăd. Regele Carol I.	O	7/8
Statuia Pompierilor dela 13 Sept. 1848, în faţa Arsenalului, calea 13 Septembrie.	I	10
Statuia Vasile Lascăr, str. Vasile Lascăr,	M	7
Mormântul General D-r Davila, str. Ana Davila,	E	9

MORI:

Assan, şos. Ştefan cel Mare, 101.	O/P	4
Ciurel, şos. Ciurel,	A	5
Comercială, şos. Ştefan cel Mare, 47,	M	4
cu Abur, calea Rahovei, 244.		
Halberstadt şi Zehender, şos. Colentina. 59.		
Militară „Obor" (fostă Popovici), str. Câmpul Moşilor, 17.	R	4/5
Olmazu, şos. Ştefan cel Mare, 57.	M/N	4
Paul Nagel, str. Foişor, 127.		
„Steaua" Soc. Anon., şos. Bonaparte, 37.		
Vitan, cătunul Vitan,	T	14

www.dacoromanica.ro

	Situaţia pe Plan	

MUZEE:

Aman T., str. C. A. Rosetti, 8.	L	7
Antichităţi, bul. Academiei (Universitatea).		
Artă Naţională, „Regele Carol", şos. Chiselef, 2.		
Bisericesc, str. General Berthelot, 26.		
Carol I., calea Griviţei, 5.		
„Casa Macca", Muzeul şi Biblioteca pedagogică a Casei Şcoalelor, str. Victor Emanuel III, No. 11.		
Etnografic şi Artă Naţională, şos. Chiseleff, 3.	H	4
Industrial şi Comercial, calea Victoriei, 147.		
Istorie Naturală, (Zoologic), şos. Chiselef, 1.	H/I	4
Kalinderu, str. Renaşterei, 2	K	7
Militar, Parcul Regele Carol I, Filaret (fost Palatul Artelor).	K	13/14
Pedagogic al Casei Şcoalelor, strada Victor Emanuel III, No. 11.		
Simu, str. D. A. Sturza, 8.	L	7
Social, str. Wilson, 5, (Ministerul Muncii).		

O.

Oborul de Vite, bul. Ferdinand, 93—95.	P	6
Observatorul astronomic, str. Piscului, 58.	N	15
Observatorul meteorologic, în Parcul Regele Carol 1, Filaret,	K	13
Oficiul Central de Aprovizionare al funcţionarilor publici, str. Poştei.		
Oficiul de Stare Civilă al Primăriei, str. Sf. Gheorghe Nou, 33.		
Oficiul de vânzare al hârtiei, str. R. Poincaré, 4.		
Orfelinatul Comunal „Radu Vodă," str. Radu Vodă, 27.		
Orfelinatul de băeţi al Comun. Evangelice, str. Puţu cu plopi, 6.		
Orfelinatul de fete al Comun. Evangelice, str. Puţu cu Plopi, 4.		
Orfelinatul „Grigore Alexandrescu," calea Şerban Vodă, 77.		
Orfelinatul şi Azilul de fete al Uniunei Femeilor Israelite, str. Italiană, 5.		
Ospătăria Comunală, splaiul Mihai Vodă, 9.	K	9
Ospiciul Mărcuţa, şos. Mărcuţa.		
Ospiciul Pantelimon, comuna Pantelimon,		
Ospiciul Zerlendi, calea Şerban Vodă, 199.	L	14

P.

Palatul Cotroceni, Intr. princip.» şos. Cotroceni şi bul. Independenţei.	E	8/9
Palatul Domnesc Ghica Voivod, str. Doamna Ghica, 72.	P/R	1
Palatul Funcţionarilor publici, piaţa Victoriei.	I	5
Palatul Justiţiei, calea Rahovei, 4.	L	10
Palatul Sindicatului Presei, bulevardul Carol, 11.		
Palatul Regal, calea Victoriei, între No. 57—59.	K	7
Palatul Sf. Sinod, str. Antim, 19.	K	10
Parcul Regele Carol I, str. 11 Iunie, Filaret.	K	12/13

www.dacoromanica.ro

	Situaţia pe Plan	
Parcul Sportiv, şos. Chiselef, 37.	G	1
Parlament, aleea Mitropoliei.	L	11
Pavilioane Comunale de Izolare a Boalelor contagioase, Şerban Vodă, 197.	L/M	13

PERCEPŢII COMUNALE:

Circ. I-a, calea Rahovei, 5.
Circ. II-a, str. Ştirbei Vodă, 109.
Circ. III-a, str. Caragiale, 39.
Circ. IV-a, calea Moşilor, 208.
Circ. V-a, str. Colonel Orero, 21.

PERCEPŢII FISCALE:

Circ. I-a, str. Bateriilor, 14.	K	10
Circ. II-a, str. Popa Tatu, 43	H/I	7
Circ. III-a, str. C. A. Rosetti, 26.	L	7
Circ. IV-a, calea Moşilor, 166.	N	8
Circ. V-a, str. Olteni, 46.	N	10
Circ. VI-a, str. Sirenelor, 34.	H	11
Circ. VII-a, şos. Basarab, 91.	G	4
Circ. VIII-a, str. Vasile Lascar, 188.	N	5
Circ. IX-a, str. Labirint, 215.	R	9

Pirotechnia Armatei, Cotroceni, şos. Bolintin,	B/C	8
Prefectura Judeţului Ilfov, str. Ilfov, 5.	K	9

POLICLINICI:

„Regina Elisabeta," bul. Alex. I. Cuza, 58.	G	5
„Regina Elisabeta", str. Turturelelor, 2.	P	9
„Regina Elisabeta," bul. Tăbăcarilor, 78.	N	12
„Regina Elisabeta," str. Uranus, 49.	H	11
„Regina Elisabeta", bul. Independenţei, 29.	G	8/9
„Regina Elisabeta," str. Bradului, 46.	N/O	10
„Regina Elisabeta" str. Traian. 172.	O	7
„Sănătatea," str. Sf. Ionică, 8.		
„Sf-ta Maria," str. Câmpineanu, 41.		
„Tămăduirea," calea Rahovei, 5.		
„Viaţa," calea Griviţei, 107.		

POLIŢIA CAPITALEI:

Prefectura Poliţiei Capitalei, calea Victoriei, 25. cu următoarele servicii:	K/L	9
Divizia Administr. şi a Paşapoartelor, calea Victoriei, 25.		
Divizia Circulaţiunei Publice, şi Biroul de Servitori, calea Victoriei, 25.		
Divizia Personalului şi a Controlului, calea Victoriei, 25.		
Divizia de Urmăriri, calea Victoriei, 25.		
Divizia Contabilităţei şi Casieriei, calea Victoriei 2 bis.		
Biroul Control. Străinilor şi Biroul Populaţiei, bul. Schitu Măgureanu, 43.		
Inspectoratul Poliţiei Comunale, calea Victoriei, 2 bis.	K/L	9
Inspectoratul I, str. Poliţiei, 3 bis.	K	9
Comisariatul Circumscripţiei I, str. Poliţiei, 3 bis.	K	9

www.dacoromanica.ro

	Situaţia pe Plan	
Comisariatul Circumscripţiei 2, splaiul G-ral Magheru, 14.	I	9
Comisariatul Circumscripţiei 3, str. Isvor, 107.	H	9
Comisariatul Circumscripţiei 4, str. Uranus, 61.	H	12
Comisariatul Circuscripţiei 5, str. Carol Davila, 147.	F	8
Comisariatul 1 de periferie, calea 13 Septembrie, 223 bis.	F/F	12
Inspectoratul II, pasagiul Român, 7.	K	8
Comisariatul Circumscripţiei 6, pasagiul Român, 7.	K	8
Comisariatul Circumscripţiei 7, str. Bucovina, 37.	G/H	7
Comisariatul Circumscripţiei 8, str. D-r Varnali, 4.	H	5
Comisariatul Circumscripţiei 9, str. A. 37, cartierul R. M. S.-Grant.	D	6
Comisariatul Circumscripţiei 10, str. Abrud 39	F	3
Comisariatul Circumscripţiei 2 periferie, staţia B. M. a C. F. R.,	E	4
Inspectoratul III, str. Nic. Bălcescu, 38.	K	6
Comisariatul Circumscripţiei 11, str. Calomfirescu, 7.	M	9
Comisariatul Circumscripţiei 12, bul. I. C. Brătianu, 32.	L	7
Comisariatul Circumscripţiei 13, str. Polonă, 43.	L	6
Comisariatul Circumscripţiei 14, str. Nic. Bălcescu, 38.	K	6
Comisariatul Circumscripţiei 15, calea Victoriei, 202.	I	6
Comisariatul 3 periferie, bul. Colonel Mihail Ghica, 22.	H	4
Inspectoratul IV, str. D-r Calinderu, 15	N	7
Comisariatul Circumscripţiei 16, str. D-r Calinderu, 15.	N	7
Comisariatul Circumscripţiei 17, fund. Lirei, 17.	P	7
Comisariatul Circumscripţiei 18, şos. Colentina, 25.	P	4/5
Comisariatul Circumscripţiei 19, (str. Vasile Lascar, 203), mutat în şos. Ştefan-cel-Mare, 86.		N 5
Comisariatul Circumscripţiei 20, str. Ghiţă Brânzaru, 11.	R	6
Comisariatul Circumscripţiei 4 periferie, str. Maşina de Pâine, 50.	P	3
Inspectoratul V, str. Matei Basarab, 3.	N	9
Comisariatul Circumscripţiei 21, str. Matei Basarab, 3.	N	9
Comisariatul Circumscripţiei 22, str. Traian, 112..	O	9
Comisariatul Circumscripţiei 23, str. Cantemir, 58.	O	11
Comisariatul Circumscripţiei 24, str. G-l Stan Poetaş, 1.	P/R	8
Comisariatul Circumscripţiei 25, str. Măcelari, 3.	O	11
Comisariatul Circumscripţiei 5 periferie, şos. Mihai Bravu Nou, 210.	S	8
Inspectoratul VI, str. Olimpului, 23.	L	11
Comisariatul Circumscripţiei 26, str. Căldărari, 2.	L	9
Comisariatul Circumscripţiei 27, str. Olimpului, 23.	L	11
Comisariatul Circumscripţiei 28, str. Aurora, 18.	N	11
Comisariatul Circumscripţiei 29, calea Şerban Vodă, 179.	M	13
Comisariatul Circumscripţiei 30, şos. Viilor, 45.	I	13
Comisariatul Circumscripţiei 6 periferie, calea Văcăreşti, 267.	N	13

Comisariatul special, Abator, în localul Abatorului Comunal
Comisariatul special, Hala Ghica, în localul Halei Ghica
Comisariatul special, Hala Griviţa, în localul Halei Griviţa.
Comisariatul special, Gara de Nord, în localul Gărei de Nord.
Comisariatul special, Gara Filaret, în localul Gărei Filaret.
Comisariatul special, Camera de Comerţ, în Palatul Camerei de Comerţ.
Comisariatul special, Banca Naţională, în localul Băncei Naţionale.
Comisariatul special, Palatul Justiţiei, în palatul Justiţiei.

www.dacoromanica.ro

	Situaţia pe Plan	
Comisariatul special, Casa Centrală, azi Direcţia Asigurărilor, str. Intrarea Amzei, 1.		
Comisariatul special, Palatul Regal, în Palatul Regal.		
Comisariatul special, Palatul Cotroceni, în Palatul Cotroceni.		
Batalionul Sergenţilor de oraş, şos. Bonaparte, 5.		
Comp. I. Sergenţilor de oraş, str. Mihai Cogălniceanu 37	H	9
Comp. II, Sergenţilor de oraş, şos. Bonaparte, 5.	I	4
Comp. III Sergenţilor de oraş calea Dorobanţilor, 68.	L	5
Comp. IV. Sergenţilor de oraş, str. Câmpul-Moşilor, 20.	P	5
Comp. V. Sergenţilor de oraş, str. Traian, 118.	O	8
Comp. VI. Sergenţilor de oraş, calea Văcăreşti, 163.	N	11
Comp. specială Sergenţilor de oraş, str. Basarabia, 41.	I	5/6
Postul special de Sergenţi de oraş, la Circ. I. Periferie, calea 13 Septembrie, 223 bis.		
Postul special de Sergenţi de oraş, la Circ. II. Periferie, staţia B. M. al C. F. R.		
Postul special de Sergenţi de oraş, la Circ. III Periferie, prelungirea Dorobanţilor, 66.	K	3
Postul special de Sergenţi de oraş, Circ. IV Periferie, str. Maşina de Pâine, 50.		
Postul special de sergenţi de oraş, Circ. V. Periferie, şos. Mihai Bravu Nou 210.		
Postul special de Sergenţi de oraş, Circ. VI. Periferie, calea Văcăreşti, 267.		
Postul de Jandarmi, Căt. Principele Carol, prelung. Giuleşti, 11.	C	3

POLIŢIA MILITARĂ A CAPITALEI
(aparţine de Cerc. de Recr. Buc.)

Cercul de Recrutare Bucureşti este împărţit — în baza aprobărei ministeriale pusă pe referatul cu No. 1655 din 18 Mai 1915, cum şi a Deciziei Ministeriale No. 416 din 5 Septembrie 1919, dată ca urmare a referatului cu No. 17675 din 26 Iulie 1919 al M. S. Major, — în 6 Subcentre Militare Teritoriale (corespunzătoare Inspectoratelor de Poliţie), iar fiecare Subcentru Militar Teritorial cuprinde 5 Circumscripţii Militare Teritoriale şi 1 Circumscripţie Militară de periferie, toate corespunzătoare Circumscripţiilor Poliţieneşti.

In total Cercul de Recrutare Bucureşti are 6 Subcentre Militare Teritoriale cu următoarele reşedinţe:
Subc. I, în str. Poliţiei, 3 bis, la Circ. 1 de Poliţie.
Subc. II, în pasag. Român 7, la Circ. 6 de Poliţie.
Subc. III, în str. Nic. Bălcescu, 38, la Circ. 14 de P-ţie.
Subc. IV, în str. D-r Calinderu, 15, la Circ. 16 de P-ţie.
Subc. V, în str. Traian, 112, la Circ. 22 de Poliţie.
Subc. VI, în str. Olimpului, 23, la Circ. 27 de Poliţie.
şi
36 Circumscripţii Militare Teritoriale (din care 6 de periferie), a căror reşedinţe se află la Comisariatele Circ. de Poliţie respective, (vezi rubrica Poliţia Capitalei):
Subcentrul I Militar Teritorial, cuprinde: Circ. Milit. Terit. No. 1, 2, 3, 4, 5 şi I Periferie.
Subcentrul II Militar Teritorial, cuprinde: Circ. Milit. Terit. No. 6, 7, 8, 9, 10 şi II Periferie

www.dacoromanica.ro

	Situaţia pe plan	
Subcentrul III Militar Teritorial, cuprinde: Circ. Milit. Terit. No. 11, 12, 13, 14, 15 şi III Periferie		
Subcentrul IV Militar Teritorial, cuprinde: Circ. Milit. Terit. No. 16, 17, 18, 19, 20 şi IV Periferie		
Subcentrul V Militar Teritorial, cuprinde: Circ. Milit. Terit. No. 21, 22, 23, 24, 25 şi V Periferie		
Subcentrul VI Militar Teritorial, cuprinde: Cir. Milit. Terit. No. 26, 27, 28, 29, 30 şi VI Periferie.		

POSTURI DE POMPIERI:

„Centrala," str. Gutenberg, 2.	K	9
„Bulevardul Elisabeta" bul. Elisabeta, 71.	I	8
„Cometa" şos. Bonaparte, 58.	K	4
„Foişor." bul. Ferdinand, 37.	O	7
„Radu Vodă," bul. Mărăşeşti, 107.	M	11

PRIMĂRIA CAPITALEI, str. Sf. Vineri, 24. M 9
cu următoarele servicii:

Atelierele Comunale, str. Berzei, 21.	H	7/8
Casieria Centrală, str. Sf. Vineri, 24.		
Depozitul Comunal „Colentina" str. Maşina de pâine, 1.		
Grajdurile Comunale, calea Plevnei, 94.	H	8
Oficiul stărei Civile, str. Sf. Gheorghe Nou, 33.		
Orfelinatul Radu Vodă, str. Radu Vodă, 27.		
Pepinieria Grozăveşti, splaiul Pirotechniei, 56.	C	6
Rampa de Gunoae, calea Plevnei, 21.	I	8
Rampa de Gunoae, str. Alecu Russo, 9.	M	6
Rezervoarele de apă (Ulmi-Bâcu-Arcuda şi Slobozia-Bragadiru), Cotroceni, şos. Bolintin.	D	8
Sectorul 1 Comunal, str. Berzei, 23.	H	7
Sectorul 2 Comunal, bul. I. C. Brătianu, 41.	L	6/7
Sectorul 3 Comunal, str. Căuzaşi, 7.	M	10
Serviciul Copiilor găsiţi, str. Romană, 34.		
Serviciul Desinfecţiunilor, str. Berzei, 21.		
Serviciul Economatului, str. Berzei, 21.		
Serviciul Salubrităţei, str. Căuzaşi, 7.	M	10
Serviciul Sanitar, str. C. A. Rosetti, 11.		
Serviciul Statistic, str. Nicu Filipescu, 45.		
Serviciul Veterinar, str. Nicu Filipescu, 27.		
Şcoala de Electricieni, bul. I. C. Brătianu, 50.		
Uzinele Hidraulice şi Electrice, splaiul Independenţei, 2.	E	7
Uzina Electrică, bul. Carol, 29.		

R.

RESTAURANTE PRINCIPALE:

Astoria, bul. Elisabeta, 18.
Ateneu, calea Victoriei, 65.
Athenée Palace, str. Episcopiei, 1.
Bulevard, bul. Elisabeta, 1.
Capşa, str. Edgard Quinet, 1.
Carpaţi, bul. Academiei, 5.
Chateaubriand, şos. Chiselef, 11.
Continental, str. Regală, 2.

www.dacoromanica.ro

	Situaţia pe Plan
Curcan, str. Carol, 13.	
Elizée, calea Victoriei, 53.	
Enescu, str. Sf. Ionică, 17.	
Europa, Pasagiul Român, 23.	
Gărei de Nord, în localul Gărei de Nord.	
Grand-Hotel, calea Victoriei, 17.	
Iordache Ionescu, str. Oituz, 3.	
Maiorul Mura, str. Paris, 19.	
Metropol, str. R. Poincaré, 51.	
Modern, str. Sărindar, 4.	
Monte Carlo, (în timpul verei), Grădina Cismigiu.	
Palace, bul. Elisabeta, 16.	
Terasa Oteteleşanu, calea Victoriei, 49.	
Toboc, str. Decebal, 7.	
Transval, str. Brezoianu prelung. 2.	
Vârful cu Dor, calea Victoriei, 17.	

S.

SANATORII:

Alexandrescu Gr. (de tuberculoşi), calea Şerban Vodă, 208.	L	13
Caritatea (pentru alienaţi), str. Plantelor, 11 şi 13.		
Central, calea Călăraşilor, 16.		
Diaconeselor, şos. Ştefan cel Mare, 43.	M	4
Dr Antoniu (boale nervoase), str. Dim. Ghica, 5.	H	3
D-r Gerota, bul. Ferdinand, 48.	P	7
D-r I. Kiriac, str. Sf. Ionică, 8.		
D-r Mărgăritescu, calea Griviţei, 69.	I	6
D-r Smarandescu, str. Buzeşti, 14.		
„Elena Eraclide" (pentru oţiţerii), calea Plevnei, 136.	G	7
„Filaret" (pentru tuberculoşi), şos. Viilor, 124.	K	14/15
Şaabner Tuduri, str. Vasile Lascar, 23.		
Sf-ta Elisabeta, şos. Chiselef, 6.	H	3

SERVICII DIVERSE:

de ajutoare al M. S. Regina, calea Plevnei colţ cu str. Francmasonă.		
Antirabic, splaiul G-ral Magheru, 2.	H	9

SINAGOGI ŞI TEMPLE:

Sinagoga Azilului „Elisabetheu," str. Cotită, 7.		
Sinagoga Cismarilor, str. Labirint, 10.		
Sinagoga Eisig Ilie, fund. Vânători, 9..	K	9/10
Sinagoga, fundătura Griviţei, 19.		
Sinagoga Gaster, fundătura Sticlari, 16.		
Sinagoga Mare, str. Sinagoga, 15.	M	9/10
Sinagoga Maţmiach Ieşie, calea Moşilor, 361.		
Sinagoga Or Chudoş (fostă rusească), fund. Sticlari, 17.	M	10
Sinagoga Poalei Zedek, str. Cantemir, 16	N	11
Sinagoga Rabin Malbin, str. Bravilor, 2.	M	10
Sinagoga Rabin Spielman, str. Şoimului, 14.		
Sinagoga Reschith Daath, str. Antim, 3.		
Sinagoga ruseasca, „Beth El," str. Emigratului, 10.		
Sinagoga Soc. Caritatea, str. Legislatorului, 6.		

www.dacoromanica.ro

	Situaţia pe Plan	
Sinagoga Soc. Lumina, calea Griviţei, 179.		
Sinagoga Şcoalelor Unite, str. Colonel Orero, 32.		
Sinagoga Şcolii „Instrucţiunea", str. Eliade, 1.		
Sinagoga Şcolii „Malbim," str. Parfumului, 15.		
Sinagoga Şcolii „Moria," str. Epureanu, 17.		
Sinagoga Veche „Naftali şi soţia Taube", calea Moşilor, 74.	M	9
Sinagoga Zissu A. B., fundătura Sticlari.		
Templul Baron de Hirsch, str. Crucea de Piatră, 4.	O	10
Templul Carol, str. Sf. Vineri, 13.	M	9
Templul Fraterna, str. Mămulari, 16.		
Templul Grande (al comun. spaniole), str. Negru Vodă, 10.	M	10
Templul Mogoşoaei, str. Atenei, 9.		
Templul Şalom, (al comun. spaniole), str. Spaniolă, 17.	M	10
Templul Unirea, str. Mămulari, 3.	M	10
Templul Voinţa, str. Gh. D. Palade, 66—68.	O	6

SOCIETĂŢI DIVERSE (de ajutor, etc.):

Agronomilor, str. Cometa, 30.
Arhiereul Calist (de ajutor), str. Delea Nouă, 1.
Broşteni (de ajutor reciproc), str. Mocăncuţei, 5
Coop. „General Averescu," bul. Elisabeta, 78.
Coop. Medicală, calea Plevnei, 33.
Crucea Roşie, str. R. Poincaré, 20.
Cuza Vodă, str. Lăzureanu, 34..
„Dealul Spirei" (de ajutor mutual), calea 13 Septembrie, 124.
Egalitatea, str. Bateriilor, 22.
Farmaciştilor, bul. Elisabeta, 49.
„Gh. Manu," a funcţionarilor publici şi comerciali, str. Apolodor, 23.
împrumut şi ajutor reciproc, str. G-ral Berthelot, 6.
Invalizilor din războiu, calea Victoriei, 133.
Mărăşti, Centrala, str. General Lahovari, 25.
„Materna" (azil de copii orfani), str. Carol Davila 123. F 9
Munca (de ajutor reciproc), str. Sf. Ionică, 12.
Ocrotirea orfanilor de Războiu, calea Victoriei, 242.
pensionarilor C. F. R., str. Francmazonă, 7.
„Pâinea zilnică", str. Romană, 312.
pentru Profilaxia Tuberculozei, bul. Carol, 68.
Principesa Maria, calea Rahovei, 190.
Protecţiunea Animalelor, biroul: str. Sf. Ionică, 5.
Protecţiunea Animalelor, serv. de Ecarisaj, str. Opanez, 3. N 2
Salvarea, spl. Mihai Vodă, 3. K 9
Sf. Nicolae, calea Rahovei, 237.
Sf. Spiridon (de ajutor), str. Sfinţii Apostoli, 38.
Sf. Treime (de ajutor reciproc), calea 13 Septembrie, 244.
Studenţilor în Medicină, bul. Elisabeta, 5.
„Svornost" (de înmormântare), str. Isvor, 39.
„Văduvelor", str. Agricultori, 227.
„Vlad Ţepeş", (de ajutor), str. Ţepeş Vodă, 128.
Vlad Ţepeş, str. Sabinelor, 80.
Voiajorilor Comerciali, str. Lipscani, 92.

SOCIETĂŢI SPORTIVE:

Aurora, str. Mircea Vodă, 20.
pentru gimnastică şi dare la semn, spl. Mihai Vodă, 10. K 9
de tir „Bucureşti" (Schiesstatt), str. Carol Davila, 7-9. G 10

www.dacoromanica.ro

„AGRICOLA"

SOCIETATE ANONIMĂ DE ASIGURĂRI GENERALE DIN BUCUREŞTI

Capital Statutar Lei 10.000.000; Emis Lei 5.000.000 deplin vărsaţi

Rezerve la 31 Decembrie 1919: Lei 5.035.105,40

Daune plătite la 31 Decembrie 1919: Lei 20.559.277,07

Direcţiunea Generală
în Bucureşti
Palatul Societăţei
Calea Victoriei No. 11

Reprezentanţa Generală
în Bucureşti
Strada Paris No. 14

Biroul Transport
Braila
Str. Impăratul Traian, 6

Sucursala la Iaşi pentru
Moldova de Nord, Bucovina
şi Basarabia
Str. Lăpuşneanu, 25 bis

Agenţii în toată ţara

Face asigurări în condiţiuni avantagioase

în ramurile:

Incendiu, Grindină, Viaţă

Transport şi Accidente

www.dacoromanica.ro

ŞCOALA BERLITZ

CEL MAI MARE INSTITUT

PENTRU

LIMBI MODERNE ŞI ŞTIINŢE COMERCIALE

BUCUREŞTI. — Str. Sărindar No. 14

Şeful dictează. — Stenotipista stenografiază.

Se formează funcţionari şi funcţionare

In cel mai scurt timp poate învăţa oricine în mod practic şi eftin

Stenografia română, franceză, engleză,
Dactilografia toate sistemele,
Corespondenţa comercială,
Limbi Moderne,
Contabilitatea.

In cercurile comerciale se simte mult mai mult nevoia tinerilor cari cunosc „Stenodactilografia". Pentru fiecare şef ar trebui să fie o datorie a îndruma tinerii săi subalterni spre studiul stenografic.

www.dacoromanica.ro

„AGRICOLA"

SOCIETATE ANONIMĂ DE ASIGURĂRI GENERALE DIN BUCUREŞTI

Capital Statutar Lei 10.000.000; Emis Lei 5.000.000 deplin vărsaţi

Rezerve la 31 Decembrie 1919: Lei 5.035.105,40

Daune plătite la 31 Decembrie 1919: Lei 20.559.277,07

Direcţiunea Generală
în Bucureşti
Palatul Societăţei
Calea Victoriei No. 11

Reprezentanţa Generală
în Bucureşti
Strada Paris No. 14

Biroul Transport
Braila
Str. Impăratul Traian, 6

Sucursala la Iaşi pentru
Moldova de Nord, Bucovina
şi Basarabia
Str. Lăpuşneanu, 25 bis

Agenţii în toată ţara

Face asigurări în condiţiuni avantagioase

în ramurile:

Incendiu, Grindină, Viaţă

Transport şi Accidente

www.dacoromanica.ro

ŞCOALA BERLITZ

CEL MAI MARE INSTITUT

PENTRU

LIMBI MODERNE ŞI ŞTIINŢE COMERCIALE

BUCUREŞTI. — Str. Sărindar No. 14

Şeful dictează. — Stenotipista stenografiază.

Se formează funcţionari şi funcţionare

In cel mai scurt timp poate învăţa oricine în mod practic şi ieftin

Stenografia română, franceză, engleză,
Dactilografia toate sistemele,
Corespondenţa comercială,
Limbi Moderne,
Contabilitatea.

In cercurile comerciale se simte mult mai mult nevoia tinerilor cari cunosc „Stenodactilografia". Pentru fiecare şef ar trebui să fie o datorie a îndruma tinerii săi subalterni spre studiul stenografic.

www.dacoromanica.ro

	Situaţia pe plan	
SPITALE:		
Brâncovenesc, bulev. Maria, 18.	L	10
Caritas, israelit, calea Dudeşti, 54.	N/O	10
Colentina (contagioase), şos. Ştefan cel Mare, 59.	N	4
Colţea, str. Colţei, 30.	L/M	8
de Copii, şos, Bonaparte, 44, consult. str. Grigore Alexandrescu, 39.	K	5
Filantropia, şos. Col. Mihail Ghica, 5.	H	4
Maternitatea, şos. Col. Mihail Ghica, 5.	H	4
Militar Central „Regina Elisabeta", str. Francmazonă, 46.	G	7
Mircuş, bul. Tăbăcarilor,	N	12
Notre Dame de Sion, bul. Pache Protopopescu.		
Pantelimon, şos. Pantelimon.		
Surorilor de caritate „Saint Vincent de Paul," şos. Jianu, 38.	I	3
Veterinar Militar, bulev. Dinicu Golescu, 31.	G	6
Xenocrat, calea Văcăreşti, 57.	M	10
Zerlendi, calea Şerban Vodă, 199.	L	14
STAŢIUNI DIVERSE:		
Staţia B. M., între Podul C. F. R. din şos, Basarab şi Podul C. F. R. din şos. Crângaşi.	E	4
Staţia Barometrica, Cătunul Vitan, pe malul Dâmboviţei.	T	15
Staţia Regt. de C. F., Cotroceni.	C	9
Staţia de telegrafie fără fir „Herăstrău", prel. Col. Mihail Ghica, câmpul Galileia.	E	1
ŞCOLI		
Şcoli primare de băeţi: *)		
No. 1, (fostă No. 2), „Ioniţă Popp," str. Mântuleasa, 11.	N	8
No. 2, (fostă No. 10), „A. T. Laurian", str. Lucaci, 28	N	9
No. 3, (fostă No. 20), „G-ral Golescu", str. Azilul de Noapte, 8.	K	9/10
No. 4, (fostă No. 3), „I. Genilie" str. Ştirbei Vodă, 99.	H	7
No. 5, (fostă No. 9), „C. A. Rosetti" str. C. A. Rosetti, 30 bis.	L	7
No. 6, (fostă No. 23), „V. Alecsandri" str. Viitorului, 54.	N	6
No. 7, (fostă No. 11), „Dora D'Istria" str. Oltarului, 11.	N/O	7
No. 8, (fostă No. 19), „I. H. Rădulescu" bul. Pache Protopopescu, 58.	P	7
No. 9, (fostă No. 17), „Costa Foru" str. Popa Nan, 43.	P	8
No. 10, (fostă No. 1), „N. Ionescu" str. Parfumului, 21.	O	10
No. 11, (fostă No. 5), „D. Bolintineanu" splaiul Bolintineanu, 19.	N	12
No. 12, (fostă No. 7), „En. Văcărescu", calea Şerban Vodă, 70.	L	11
No. 13, (fostă No. 12), „D. Poenărescu" str. Justiţiei, 27.	K	10
No. 14, (fostă No. 28), „C. de Steriu" calea 13 Septembrie, 85.	H	10/11
No. 15, (fostă No. 21), „Petru Maior," str. Isvor, 73.	I	9
No. 16 (fostă No. 14). „C. Aristia" str. Francmazonă, 68,	G	7
No. 17, (fostă No. 30), „Gh. Adrian" calea Griviţei, 56.	H/I	6

*) După Decizia ministerială No. 84.841 din 25 August 1916.

www.dacoromanica.ro

	Situaţia pe Plan	
No. 18, (fostă No. 16), „G. Şincai" str. Visarion, 24.	K	5
No. 19, (fostă No. 18), „Aron Florian" str. Romană, No. 143.	M	5
No. 20, (fostă No. 26), „Ion Maiorescu", fundătura Vaselor, 32.	P	6
No. 21, (fostă No. 8), „Principele Ferdinand", prel. bul. Ferdinand, 12.	R	6
No. 22, (fostă No. 15), „Arhiereul Calist" str. Labirint, 184.	R	9
No. 23, (fostă No. 13), „C. Bozianu", calea Dudeşti, 191.	S	11
No. 24 (fostă No. 24), „Cuza Vodă" str. Lânăriei, 71.	M	13
No. 25, (fostă No. 31), „I. C. Brătianu" str. Magurele, 87.	II	13/14
No. 26, (fostă No. 29), „Dimitrie Iarcu" calea 13 Septembrie, 219.	F	11/12
No. 27, (fostă No. 32), „Dimitrie Sturza" str. Zoe Grant.	D	5
No. 28, (fostă No. 25), „Simion Marcovici" calea Griviţei, 199.	F/G	5
No. 29, (fostă No. 6), „Petrache Poenaru", str. Inginer Zablowski, 91.	F	3
No. 30, (fostă No. 27), „Spiru Haret" şos. Chiselef, 5.	H	4
No. 31, prelung. Dorobanţilor, 185	K	3/4
No. 32, (fostă No. 39), „I. Câmpineanu" str. Maşina de Pâine, 17.	P	3
No. 33, (fostă No. 4), bul. Pache Protopopescu, 120.	R	7
No. 34, (fostă No. 22), str. Crivineni, 54.	S	6

Şcoli primare de fete : *)

No. 1, (fostă No. 19), „Ep. Chezaria Buzău", str. Termopile, 6.	M/N	7
No. 2, (fostă No. 2), „A. T. Laurian", str. Lucaci, 28.	N	9
No. 3, (fostă No. 1), „C. Codreanu", str. Mihai Vodă, 50.	I	9
No. 4, (fostă No. 11), „I. Genilie", str. Ştirbei Vodă, 99.	H	7
No. 5, (fostă No. 12), „C. A. Rosetti", str. C. A. Rosetti, 30 bis.	L	7
No. 7, (fostă No. 7), „Dora D'Istria", str. Oltarului, 11.	N/O	7
No. 8, (fostă No. 14), „Ştef. Golescu", bulevardul Ferdinand, 23.	O	7
No. 9, (fostă No. 28), „P. S. Aurelian" str. Traian, 136.	O/P	8
No. 10, (fostă No. 17), „V. Boerescu" strada Trinităţei, 53.	O/P	10
No. 11, (fostă No. 21), „Al. Vodă Ghica", bulevardul Tăbăcarilor, 71.	N	12
No. 12, (fostă No. 10), „En. Văcărescu" calea Şerban Vodă, 70.	L	11
No. 13, (fostă No. 4), „Domniţa Maria", bul. Maria, 40.	K/L	10
No. 14, (fostă No. 16), „Gh. Hill" str. Ion Creanga, 2.	H	11
No. 15, (fostă No. 5), „Iarcu Zalomit" str. Sf. Elefterie, 42.	G	9
No. 16, (fostă No. 34), calea Plevnei, 252.	F	6
No. 17, (fostă No. 8), „Alex. Marin", str. Polizu, 19.	H	5
No. 18, (fostă No. 25), „G. Florescu", str. Precupeţii Noi, 12.	L	5
No. 19, (fostă No. 24), „Natalia Penotzi" str. Tunari.	M	5

*) După decizia ministerială No. 84.841 din 25 August 1916.

www.dacoromanica.ro

	Situaţia pe Plan	
No. 20, (fostă No. 30), „Dim. Ghica", str. Sf. Ioan Moşi, 15.	P	5
No. 21, (fostă No. 26), „Principele Ferdinand", prelung. bul. Ferdinand, 12.	R	6
No. 22, (fostă No. 3), „Carmen Sylva" str. Labirint, 138.	P	9
No. 23, (fostă No. 23), calea Dudeşti, 169.	R	11
No. 24, (fostă No. 29), „Fraţii Rădulescu", şoseaua Viilor, 127.	K	14/15
No. 25, (fostă No. 20), „M. Cogălniceanu", str. Bărbătescu, 3.	H	13
No. 26, (fostă No. 35), calea 13 Septembrie, 187.	F	11
No. 27, (fostă No. 37), calea Griviţei, 199.	F/G	5
No. 28, (fostă No. 15), calea Griviţei, 232.	F	5
No. 29, (fostă No. 36), „Eufrosin Potecă", str. Elefterescu, 14.	F	4
No. 30, (fostă No. 27), şos. Jianu, 14.	I	4
No. 31, (fostă No. 3 rurală), prelung. Dorobanţilor, 185.	K	4
No. 32, (fostă No. 13) „Principesa Ileana", str. Maşina de pâine, 17.	P	3
No. 33, bul. Pache Protopopescu, 114.	P	7
No. 31 mixtă, str. Laboratorului, 59.	O/P	12
Şcoli primare rurale:		
Cătun. Cioplea, str. Şcoalelor, 54.	T	13
Cătun. Griviţa, prelungirea Griviţei, 100.	C/D	1
Cătun. Principele Carol, şos. Ciurel, 3.	C	4
Cătun. Vitan, calea Vitanului,	T	14
Şcoli primare particulare:		
Anglicană (băeţi şi fete), str. Olteni, 57..	N	10
Bulgară, calea Călăraşilor, 12.	N	9
Calvină, str. Sf. Voivozi, 26.	I	6
Catolică, str. Bărăţiei, 33.		
Catolică „Sf-ta Maria", (de fete), str. Pitar Moş, 13	L	7
Catolică, str. Gh. C. Cantacuzino, 27.	M	7/8
Catolică, str. Cuza Vodă, 94.	M	12
Catolică ungară, str. Nicu Filipescu, 10.	M	8
Comun. Evangelică (elementară de băeţi), strada Luterană, 10.	K	7
Comun. Evangelice (elementară de fete), str. Spiru Haret, 5.	I	7
Comun. Evangelice (de copii mici), str. Puţu cu plopi, 8.	I	7
Greacă (mixtă), str. Lucaci, 41.	N	9
Israelită „Cultura," str. Sevastopol, 11, *(de băeţi)*..	I	5
Israelită „Fraternitatea Zion", str. Sf. Vineri, 13. *(de fete)*.		
Israelită „Iacob şi Carolina Löbel" (de băeţi), str. Mircea Vodă, 20.	N	9
Israelită „Instrucţiunea" (de fete), str. Eliade, 1.	N	11
Israelită „Malbim" (de băeţi), str. Parfumului, 15.		
Israelită „Moria", (de băeţi), str. Epureanu, 17..	N	10
Israelită „Raneti Roman", str. Antim, 3.	K	10
Israelită „Unite" (de băeţi), str. Colonel Orero, 30.		
Italiană, str. Luigi Cazavilan, 28.	I	6/7
Spaniolă, str. Epureanu, 10.	N	10
Spaniolă (de fete), fund. Negru Vodă, 7.	M	10
Soc. Progresul Culturei, (de fete), str. Cazărmei, 20.	I	10
Ungară, str. Sf. Voevozi, 50.		

www.dacoromanica.ro

	Situaţia pe Plan	
Şcoli superioare, speciale şi profesionale:		
Academia de Inalte ştiinţe Comerciale, calea Victoriei, 102.	K/L	7
Arhitectura, str. Brezoianu, 12.		
Arte decorative de fete, aleea Iulia Hajdeu, 3.		
Arte şi Meserii, str. Polizu, 11.	H	5
Artilerie şi Geniu, calea Griviţei, 28.	I	6
„Berlitz", de limbi moderne, stenografie şi dactilografie str. Sărindar, 14.		
„Bolintineanu," şos. Jianu, 6..	I	4
„Carmen Sylva" (secundară de fete), calea Victoriei, 166.		
Catolică „Sf-ta Maria", (de fete), str. Pitar Moş, 17	L	7
Cântăreţilor Bisericeşti, fund. Mitropoliei.		
Centrală de fete, str. General Lahovari, 3.	M	6
„Ciocanul" (israelită de meserii), calea Dudeşti, 147.	P/R	11
Comercială, gradul I, str. Traian, 155.	O	8
Comercială, gradul II, bul. Domniţei, 37.	M/N	9
Comercială a Comun. Evangelice, str. Ştirbei Vodă, 12.		
Comercială elementară No. 2, str. Nic. Bălcescu, 26.		
Comercială, elementară şi superioară „Cultura" (Israelită), str. D-r Ciru Iliescu, 11 bis..	N	9
Conductorilor de Lucrări Publice, calea Victoriei, 107.		
„Despina Doamna", calea Şerban Vodă, 20.	L	11
de Electricieni a primăriei Capitalei, bul. I. C. Brătianu, 50.		
„Elena Rareş" (Institut de fete), str. Epurilor, 19.	O/P	9
Horticultură a Comunei, splaiul Pirotechniei, 56.	C	6
de Infirmiere, str. Sf-ţii Voevozi, 26.		
Instrucţiunea, str. Ioan Maiorescu, 19.	N	11
Lugoş O. (Institut de băeţi), str. Justiţiei, 19.	K	10/11
de Menaj „El. Eraclide", str. Barbu Catargiu, 4.		
de Menaj „Filipescu", calea Victoriei, 173.		
de Meserii a Caselor Naţionale, str. Campoducelui, 49.	O	11
Militară de Geniu, Cotroceni, Cazarma Geniului.		
Militară de Infanterie, str. Isvor, 147.	H	10
Normală şi profesională de fete „Azilul Elena Doamna", şos. Pandurilor, 30.	E	9
Normală pentru Conducătoare de Grădini de Copii, str. General Berthelot, 18.		
Normală pentru învăţătura poporului român, str. Sf. Ecaterina, 2.	L	10/11
Ofiţeri şi plutonieri-majori a Corp. de Jandarmi, splaiul C. A. Rosetti, 5.		
Ortodoxă, str. Principatele Unite, 63.		
Poduri şi Şosele. calea Griviţei, 123, colţ cu str. Polizu.	G	5
Profesională de fete No. 1, gr. 2, str. G-ral Berthelot, 12.		
Profesională de fete No. 2, „Principesa Elisabeta" calea Rahovei, 41.		
Profesională de fete No. 3, „Gh. Chiţu," str. Popa Petre, 31, azi str Doctor Clunet		
Profesională de fete (Inst. Durand), str. Traian, 1.		
Profesională Israelită, str. Anton Pan, 42.		
Profesională Spaniolă, fund. Negru Vodă, 7.	M	10
„Protopopul Tudor" (de fete şi băeţi), calea Călăraşi, 13.	M	9
„Regina Maria", str. Eugen Stătescu, 6.		
Secundară de fete, gr. I. externat No. 2. calea Victoriei, 166.		
Secundară de fete, internat gr. 2, str. G-ral Lahovari, 1.		
Seminarul Central, bul. Maria. 75.	I	12

www.dacoromanica.ro

	Situaţia pe Plan	
Seminarul „Nifon" (de preoţi), str. 11 Iunie, 2.	K	11
Seminarul Pedagogic, calea Rahovei, 46.		
Sericicultură şi Ţesătorie, bul. I. C. Brătianu, 42.		
Sevet (Institutul), str. Nicu Filipescu, 33.		
Specială de Geniu, Cotroceni, Caz. Geniului		
Superioară de Medicină Veterinară, splaiul D-r Davila, 2.	H	9
Superioară de Războiu, bul. I. C. Brătianu, 19.	L	7
Superioară de fete (a Comun. Evangelice), str. Spiru Haret, 7.		
„Ştirbei Doamna," str. Justiţiei 17.	K	11
„Ţesătoarea", str. Popa Lazăr, 4.	R	6
Universitatea, bul. Academiei,	L	8

T.

TEATRE:

Carol cel Mare, bul. Elisabeta, 5.
Dacia (Israelit), str Carol, 72.
Leon Popescu (Lyric), Piaţa Valter Mărăcineanu, 6. — K 8
Naţional, calea Victoriei, 51. — K 8
Regina Maria, pasag. Comoedia.

Teatre de Vară-Grădini:

Astoria, bul. Elisabeta, 22.
Blanduzia, str. R. Poincaré, 32.
Cărăbuş, str. R. Poincaré, 32.
Parcul Oteteleşanu, str. Matei Milo, 14.

VARIETEURI:

Alcazar, str. Paris. 13.
Alhambra, str. Sărindar, 14.
Café de Paris, str. Mihai Vodă, 5.
Circul Sidoli, str. Poliţiei, 7.
Majestic, pasag. Comoedia, — K 9
Tabarin, bul. Elisabeta, 17.

TIPOGRAFII IMPORTANTE:

Carol Göbl, str. Paris, 16.
Cartea Românească, bul. Academiei, 3.
Eminescu, bul. Elisabeta 6 şi str. Parlamentului, 4.
Göbl F. Fii, str. Regală, 19.
Luceafărul, str. Numa Pompiliu, 5—9.
Monitorul Oficial, bul. Elisabeta, 21. — K 8
Poporul, bul. Elisabeta, 27.
Sfetea, calea Moşilor, 62.
Socec et Co., calea Victoriei, 21.

TRAMVAELE COMUNALE (S. T. B.):

Direcţia Generală, bul. Domniţei, 12.
Direcţia de Studii şi lucrări, bul. Carol, 38.
Depozitul Bonaparte şi Dir. Mişcărei şi Tracţiunei, şos. Bonaparte, 21. — I/K 4
Depozitul Cotroceni, splaiul Independenţei, — E 7
Depozitul Lânăriei, str. Lânăriei, 50. — N 12
Depozitul Şerban Vodă, calea Şerban Vodă, 174, — L 12/13
Depozitul Ştefan cel Mare, şos. Ştefan cel Mare, 61. — N/O 4
Depozitul Teilor, str. Vasile Lascar, 212. — N 4

www.dacoromanica.ro

LINIILE DE TRAMVAE ELECTRICE IN CIRCULAŢIE:

No. 14, Cotroceni-Obor

Străbate: splaiul Independenţei, podul Domniţa Maria, splaiul Gărei Centrale, piaţa Gărei Centrale, bul. Elisabeta, bul. Academiei, piaţa I. C. Brătianu, bul. Carol I, şi bul. Pache Protopopescu până în str. Mătăsari.

No. 15, Gara de Nord — Piaţa Principesa Maria

Străbate: piaţa Gărei de Nord, calea Griviţei, strada Polizu, piaţa Buzeşti, str. Basarabia (fostă Occident), str. General Gheorghe Manu (fostă Verde), bul. Lascar Catargiu, str. Nicolae Bălcescu str. G. Clemenceau (fostă Corabia), str. Episcopiei, calea Victoriei cu Palatul Regal, str. Wilson (fostă Vienei), str. R. Poincaré (fostă Academiei), str. Caragheorghevici, str. Lipscani, (str. Paris), str. Smârdan calea Rahovei, splaiul Halelor şi bul. Maria, dela Podul Halelor până în piaţa Principesa Maria.

No. 16, Obor — Halele Centrale — Obor

Străbate: Oborul de Vite, şos. Mihai Bravu, Bariera Moşilor, şos. Ştefan cel Mare, str. Viitorului, str. Gemeni, str. Orientului, str. General Lahovari, str. Gh. Chiţu, cu Grădina Icoanei, str. D. A. Sturza, bul. I. C. Brătianu, str. C. A. Rosetti, str. Boteanu, str. Wilson (fostă Vienei), str. R. Poincaré (fostă Academiei). str. Caragheorghevici, str. Lipscani, (str. Paris), str. Smârdan, calea Rahovei, splaiul Halelor, Halele Centrale, splaiul General Cernat, splaiul C. A. Rosetti, str. Căuzaşi str. Labirint, str. Traian până la Foişorul de Foc şi bul. Ferdinand până la Oborul de Vite.

No. 17, Gara de Nord — Obor

Străbate: piaţa Gărei de Nord, calea Griviţei, str. Polizu, piaţa Buzeşti, str. Basarabia (fostă Occident), str. General Gheorghe Manu (fostă Verde), bul. Lascar Catargiu, piaţa Lascar Catargiu, bul. I. C. Brătianu, str. D. A. Sturza, str. Gh. Chiţu cu Grădina Icoanei, str. General Lahovari, str. Orientului, str. Gemeni, str. Viitorului, şos. Ştefan cel Mare, Bariera Moşilor, şos. Mihai Bravu Nou şi Oborul de Vite.

No. 18, Obor — Intrepozite

Străbate: Oborul de Vite, bul. Ferdinand, str. Traian, str. Labirint, str. Căuzaşi, splaiul C. A. Rosetti, splaiul General Cernat cu Halele Centrale, podul Halelor şi bul. Maria până la Intrepozite.

No. 20, Bufet, Şos. Chiselef — Intrepozite

Străbate: str. Pr. Dim. Ghica, şos. Colonel Mihail Ghica, str. D-r Felix, piaţa Buzeşti, str. Basarabia (fostă Occident), str G-ral Gh. Manu, bul. Lascar Catargiu, piaţa Lascar Catargiu, bul. I. C. Brătianu, str. C. A. Rosetti, str. Boteanu, str. Wilson (fostă Vienei),

www.dacoromanica.ro

str. R. Poincaré (fostă Academiei), str. Caragheorghevici str. Lipscani, (str. Paris), str. Smârdan, calea Rahovei splaiul Halelor şi bul. Maria dela podul Halelor până la Intrepozite.

LINIILE DE TRAMVAE CU CAI ÎN CIRCULAŢIE:

Bariera Griviţei—Teatrul Naţional

Străbate: calea Griviţei, str. G-ral Budişteanu, str. G-ral Berthelot (fostă Fântânei şi D-r Lueger), str. Luterană şi str. Câmpineanu până la Teatrul Naţional.

Strada Lânăriei — Sf. Gheorghe

Străbate: splaiul Văcăreşti, calea Văcăreşti, str. Sf. Vineri şi str. Decebal până în Piaţa Romei (fost Sf. Gheorghe).

Bariera Dorobanţilor — Sf. Gheorghe

Străbate: calea Dorobanţilor, piaţa Alex. Lahovari, str. Dionisie, str. C. A. Rosetti, bul, I, C, Brătianu, piaţa I. C. Brătianu şi str. Colţei până în piaţa Romei (fost Sf. Gheorghe).

Cimitirul Sf. Vineri — Bariera Griviţei

Străbate: calea Griviţei, începând dela Cimitirul Sf. Vineri până la Bariera Griviţei.

Bariera Moşilor — Sf. Gheorghe

Străbate: calea Moşilor începând dela Bariera Moşilor şi str. Lipscani până la Biserica sf. Gheorghe.

U.

UZINE:

Abatorului Comunal, splaiul Abatorului, 25.
Comunale substaţiunea electrică, bul. Carol, 29.
Electrică S. T. B., splaiul Independenţei, 9 — E 7
de Gaz, bul. Mărăşeşti, 2—4. — L 12
Hidraulică a Primăriei splaiul Independenţeei, 2. — E 7
Metalurgice str. Fabrica de Chibriturî, 24.
Poştei în Palatul Poştelor,

„Uniunea Comercială" S. A., Biurourile,: calea Moşilor 31—33; *Antrepozitele:* str. Inclinată 8—10,; Telefon, 10/9. — I 14/15.

V.

Văcăreşti Penitenciarul calea Văcăreşti, 411. — O P 17
Vama Antrepozite Rahova. calea Rahovei, 192. — H 12
Vama Gara de Nord, în localul Gărei de Nord, calea Griviţei.
Vama Obor, str. *Fântânica, 32.* — U 6
Vama Poştei, str. Mihai Vodă, 4. — K 9

www.dacoromanica.ro

Situaţia pe Plan

Z.

ZIARE ŞI REVISTE

1. Ziare:

Acţiunea Română str. Sărindar, 12.
Adevărul str. Sărindar, 11. K 8
Argus str. Sărindar, 14.
Avangarda str. Pictor Grigorescu, 1.
Avântul str. Sărindar, 16.
Bursa bul. Elisabeta, 11.
Chemarea str. Sărindar, 9.
Dacia str. Brezoianu, 4.
Dimineaţa str. Sărindar, 11.
Epoca str. Matei Milo, 1.
Indreptarea str. Bursei, 1.
Izbânda str. Sărindar, 16.
L'Independance Roumaine, calea Victoriei, 44.
L'Orient bul. Elisabeta, 8.
Le Progres, pasagiul Imobiliară azi Victoriei, scara B.
La Roumanie calea Victoriei, 70.
Luptătorul str. Sf. Ionică, 10.
Mântuirea. str. Academiei, azi R. Poincaré, 1.
Rampa. str Sărindar, 7
Renaşterea Română, str. Academiei azi R. Poincaré, 26.
România Mare str. Matei Milo. *Rampa* str. Sărindar, 7.
România Nouă, str. Matei Milo 7.
Românimea pasagiul Imobiliară azi Victoriei.
Socialismul, str. Academiei, azi R. Poincaré, 37.
Steagul pasagiul Imobiliară azi Victoriei, scara B.
Universul str. Brezoianu, 11. K 8
Viitorul calea Victoriei, 44.

2. Reviste:

Convorbiri Literare str. Câmpineanu, 17.
Critica Ilustrată, str. Patriei, 15.
Curierul Judiciar str. Râureanu.
Cuvântul Liber str. Sărindar, 16.
Democraţia, str. Edgard Quinet, 2.
Duminica Poporului, str. Câmpineanu, 17.
Eroii.
Furnica calea Griviţei,
Gazeta Tribunalelor, str. Berzei.
Hiena.
Ideia Europeană pasagiul Român, 22.
Luceafărul, str. Sărindar, 14.
Muzica bul. Elisabeta,
Palatul Justiţiei, str. Poştei.
Răsăritul str. Sf. Apostoli, 22.
Revista Copiilor str. Poetului.
România Agricolă, pasag. Imobiliară azi Victoriei, Scara A.
Sburătorul
Tribuna Juridică, calea Călăraşi, 71.
Universul Literar, str. Brezoianu, 11.
Veselia, str. Brezoianu, 11.

www.dacoromanica.ro

CASELE NAŢIONALE *)

INSTITUŢIE PENTRU INVĂŢĂTURI ŞI INDEMNURI BUNE

Iniţiativă particulară

In iarna anului 1917 pe front, un grup de luptători civili şi militari, în focul luptelor, au luat iniţiativa înfiinţării Caselor Naţionale.

Casele Naţionale şi Centrala acestor Case formează o instituţiune de iniţiativă particulară menită să ajute la îmbunătăţirea vieţei morale şi materiale a poporului şi la progresul statului, în modul următor:

„Prin învăţături şi îndemnuri bune să lucreze la desvoltarea minţii, a sufletului şi a puterii poporului; iar prin premii şi ajutoare materiale să ajute la dezvoltarea economică şi culturală a poporului".

Acest plan se pune în practică prin Casele Naţionale în centrele săteşti mai importante şi la periferiile oraşelor, şi prin acţiune culturală în toate celelalte sate şi oraşe.

O Casă Naţională se compune din: o sală de sfaturi şi teatru. o sală de bibliotecă şi citit, o sală de expoziţie, o bae, o sală de tir distractiv, un pavilion de horă, popice, aparate de gimnastică şi diferite jocuri distractive pentru copii.

Aşa dar bătrânii şi tinerii, băeţii, fetele şi copii de orice etate, vor găsi aci un local şi toate mijloacele spre a petrece orele libere cu folos şi în bune condiţiuni pentru dèsvoltarea minţii, a sufletului şi a puterii lor.

Centrala Caselor Naţionale are o secţie culturală pentru răspândirea culturei şi o secţie economică pentru asigurarea fondului, prin muncă productivă

Casele Naţionale dela sate şi periferiile oraşelor fac numai cultură, ele nu au secţie economică.

Până în prezent s'au înfiinţat opt Case Naţionale care au început activitatea culturală.

In Chişinău şi Bucureşti se ţin în tot timpul anului şezători Miercurea seara în 3 serii şi anume: în seria de toamnă 10 şezători, în seria de iarnă 8 şezători şi în seria de primăvară 6 şezători cu intrarea liberă.

Cu timpul se caută a răspândi aceste şezători de Miercuri şi în alte localităţi în ţară.

Secţia economică îşi desvoltă activitatea sa prin biroul economic al

*) Sediul Centralei Caselor Naţionale: Bulev. Academiei No. 6 (Casa Mircea) Telefon 11/69.

www.dacoromanica.ro

Centralei, atelierele mecanice şi de tâmplărie din str. Campoduci No. 49 din Bucureşti, Biroul economic dela Chişinău, Bazarul Caselor Naţionale din Calea Moşilor, Bucureşti, Atelierul de cusături şi ţesături naţionale şi bazarul din Comuna Breaza precum şi Moara din Nisporeni (Basarabia).

A mai cumpărat deasemenea un teren în Bacău unde urmăreşte să facă o fabrică industrială, un alt teren în Paşcani unde urmăreşte să facă o uzină electrică, iar pe proprietăţile cumpărate la Mâneciu Pământeni şi Isvorul de Sus din Argeş, se vor face ateliere de mică industrie.

Organul de propagandă şi susţinerea ideilor şi faptelor Caselor Naţionale este revista „Răsăritul" *) răspândită în 15.000 exemplare şi foarte apreciată de popor.

Legile sufleteşti ale Caselor Naţionale

Membrii Caselor Naţionale şi toţi prietenii cari împărtăşesc vederile acestei Instituţiuni se conduc, în viaţă, după următoarele două legi:

Legea I (din biblie).

— Fericiţi cei ce ascultă cuvantul Domnului şi-l păzesc.
— Bărbaţilor, iubiţi-vă femeile voastre şi nu amărâţi asupra lor.
— Femeilor, ascultaţi pe bărbaţii voştri, precum se cade în Domnul.
— Copiilor, ascultaţi pe părinţii voştri în toate, căci aceasta este bine şi plăcut Domnului.
— Cinsteşte pe tatăl şi pe mama ta, ca să-ţi fie ţie bine şi să trăeşti ani mulţi pe pământ.
— Cel ce obijduieşte pe tatăl său şi atinge pe mama sa, va fi acoperit de râs şi de dispreţ.
— Părinţilor, nu întărâtaţi pe copii voştri spre mânie, ca să nu se descurajeze.
— Slugilor, ascultaţi în toate pe stăpânii voştri, cei după trup!
— Stăpânilor, ce este cu drept şi cu tocmeală, daţi slugilor ştiind că şi voi aveţi stăpân în cer!
— Omule, nu poftí la femeia aproapelui tău, nici casa lui, nici boul lui, nici nimic din cele ce sunt ale lui.
— Nimic nu se poate asemănà cu prietenul credincios: aurul şi argintul n'au nici un preţ pe lângă el.
— Ridică-te înaintea capului cârmei şi dă cinstea bătrânului.

Legea II (din experienţă).

— Patria se întăreşte cu: copilul bine îngrijit, omul bine hrănit, casa bine gospodărită, grădina şi curtea bine îngrijite, ogorul bine lucrat, dragostea adâncă de casă, de femee, de copii, de ai tăi şi de aproapele, buna grije şi multa milă de animale, hărnicie la muncă, veselie la odihnă, strânsura la magazie, economia la pungă limbă curată, obiceiuri bune, surâsul pe buze, încredere în oameni, alergare când goarna sună, şi credinţă în Dumnezeu.

MIJLOACELE DE ACŢIUNE ALE CENTRALEI CASELOR NAŢIONALE sunt:

a) Infiinţarea de Case Naţionale în diferite centre rurale sau urbane, precum şi asociarea celor existente similare.
b) Publicaţiuni de cărţi, reviste, tablouri, inscripţiuni, etc.
c) Intrebuinţarea cinematografului în sensul scopului urmărit de societate
d) Organizarea de turneuri cu reprezentaţii şi conferinţe.
e) Organizarea de excursii.
f) Organizarea Centralei C. N. astfel ca, pe deoparte, să poată imprima

---

*) Cu Tipografia, redacţia şi administraţia, în str. Sfinţii Apostoli No. 229 Bucureşti.

www.dacoromanica.ro

unitate de gândire, de simţire şi de înfăptuire Caselor Naţionale şi membrilor ei; iar pe de altă parte să facă cunoscut în ţară şi în străinătate comorile sufleteşti ale poporului român.

PRINCIPALELE PUNCTE DE REALIZAT DE CENTRALA CASELOR NAŢIONALE PRIN CASELE NAŢIONALE

a) A forma conştiinţa în sensul că cine lucrează pentru întărirea patriei lucrează pentru binele general şi că întărirea patriei începe de la întărirea individuală.

b) A contribui la ridicarea economică prin poveţe pentru întrebuinţarea timpului cu folos, prin sfaturi agricole, industriale şi comerciale şi prin şezători

şi cuvântări în asest sens prin acordare de premii acelora care vor fi urmat mai bine aceste îndemnuri precum şi încurajarea societăţilor cu scop special eco-

nomic din localitate. In special se vor stimula prin premii sătenii cari vor avea vitele îngrijite mai bine.

c) A ajuta pe copiii acelor părinţi cari au căzut pe câmpul de luptă apărând Ţara, fie direct, fie prin asociaţiile anume organizate.

www.dacoromanica.ro

d) A lucra pentru educaţiunea femeei ca bună gospodină, soaţă şi mamă.

e) A propagà higiena şi a face educaţia fizică. Un prim exemplu îl vor da Casele Naţionale înfiinţând în localul lor aparate de gimnastică, loc de tragere în ţintă, popice şi bae.

f) A încurajà prin premii mamele cari îngrijesc bine copiii.

g) A împărţi premii sătenilor a căror terenuri împrejmuitoare vor fi mai bine cultivate cu zarzavaturi, pomi fructiferi, flori şi stupi.

Se vor stimulà prin premii lucrătorii industriali cari sunt mai bine gospodăriţi şi au economii băneşti mai multe.

h) A contribui la ridicarea morală arătând necesitatea religiei şi utilitatea credinţei strămoşeşti; a desvoltà gustul de citit, a îndemnà să se trimità copiii la şcoală, a face cursuri de adulţi, în fine a ţine cuvântàri relative la atingerea



scopului Caselor Naţionale. In special se va insistà asupra episoadelor din istoria neamului şi din războiul actual în legătură cu dragostea şi năzuinţele unităţii de neam. Alegerea unei zile pentru comemorarea faptelor de arme şi a eroilor morţi în răsboiu.

i) A da premii flăcăilor şi fetelor cari vor purtà costumul naţional mai românesc.

www.dacoromanica.ro

j) A face serbări educative şi reprezentaţii teatrale cu elemente locale sau aduse din altă parte, precum şi distracţii, ca sporturi, tir, gimnastică, excursii. In special se va urmări cultivarea spiritului de iniţiativă, a independenţei de acţiune şi a deprinderei de a eşi din orice situaţiune prin forţa proprie

k) A înfiinţa coruri săteşti pentru întreţinerea şi răspândirea muzicei naţionale

l) A da premii flăcăilor sau fetelor cari cunosc mai multe fapte, cântece şi jocuri naţionale.

m) A înfiinţa biblioteci populare cuprinzând cărţi în vederea scopului propriu al Casei.

n) A întrebuinţa cinematograful în vederea programului urmărit de C N.

o) A organiza în Capitală şi în alte oraşe, serbări, festivaluri, reprezentaţii, expoziţii, etc., prin care să se poată vedea starea şi progresul în ţară în toate ramurile de care se ocupă Casele Naţionale, dându se premii generale

MEMBRII CASELOR NAŢIONALE

Membrii Caselor Naţionale pot fi cetăţeni români de orice sex, orice etate şi orice religiune dacă îndeplinesc condiţiunile art. 7 din Statut (*)

Respingerile de înscriere sau excludere a membrilor se fac conform art. 8 din Statut.

Categoriile de membri, numărul şi taxele ce plătesc, se arată în tabelu de aci :

Felul membrilor	Taxa de înscriere	Cotizaţia lunară		Câţi membrii se admit	Ce acte primesc membrii
		Lei	B.		
Fondatori la Centrala C. N.	300	2	—	La început 1 000 şi se numesc membrii fondatori, iniţiatori. Din 2 în 2 ani numărul lor se poate mări cu 200 şi se numesc membrii fondatori.	Chitanţă numerotată din registru cu matcă.
Fondatori la o Casă Naţională.	200	1	—	Maximum 48	Idem
Activi la Centrală	24	2	—	Numărul nelimitat	Idem
Activi la o Casă Naţională.	24	1	—	Numărul nelimitat	Idem
Participanţi.	fără taxă de înscriere, dar îşi cumpără carnetul de membrii.	0	10	Numărul nelimitat	In carnetul de membru lipeşte timbre de 10 bani pe cari le cumpără dela C. N.
Donatori.	Dacă fac o donaţie în bani sau materii peste 1 000 lei.				Chitanţă numerotată din registru cu matcă

Membrii fondatori cari clădesc pe propriele mijloace o Casă Naţională după normele şi cu ajutorul Centralei, intră de drept membrii fondatori iniţiatori.

*) Statutul, Regulamentul, doctrina Instituţiei şi activitatea ei, a se vedea în broşura „Doui ani de muncă".

www.dacoromanica.ro

SCHIMBĂRI SURVENITE ÎN DENUMIREA STRĂZILOR ÎN TIMPUL CÂT LUCRAREA A FOST SUB TIPAR

La Pagina	La No. curent	*Denumirea actuală*	*Vechea denumire*
18	167	Azi se numeşte str. **Al. Bălăşeanu**	în loc de str. **Bătrânilor**
52	465	„ „ „ „ **Al. D. Xenopol**	„ „ „ „ **Columb**
192	1751	„ „ „ „ **Doctor Clunet**	„ „ „ „ **Popa Petre**
254	2268	„ „ „ „ **Maiorescu**	„ „ „ fund. **Vaselor**
136	1258	„ „ „ piaţa **Mareşal Joffre**	„ „ „ piaţa **Libertăţei şi Carol I**

SCHIMBĂRI SURVENITE ÎN NUMEROTAŢIA CASELOR, PE DIFERITE STRĂZI, ÎN TIMPUL CÂT LUCRAREA A FOST SUB TIPAR

La Pagina	La No curent		Numerot. nouă		Numerot. veche
6	35	în piaţa Alex. Lahovari, numerot. Caselor e azi	**1-9**	în loc de	**94-96**
74	686	„ calea Dorobanţilor, „ „ „	**1-9** **2-8**	„ „ „	**1-13** **2-12**
		„ „ „ „ „ „	**11-97** **10-86**	„ „ „	**17-109** **14-104**
184	1683	„ strada Pietăţei, „ „ „	**1-3** **2-4**	„ „ „	**1-3 bis** **2**
		„ „ „ „ „ „	**5-35** **6-30**	„ „ „	**5-29** **4-26**

GREŞELI DE TIPAR

La Pagina	La No. curent	
220	1993	la str. Sf. C-tin în rubrica „Locul pe plan" se va citi **I 8** în loc de **L 8**.
136	1260	se va citi strada **Liei** în loc de **Lici**.
138	1278	se va citi strada Logofătul Nestor (fostă **Lupea**) în loc de **Lupşa**.
299		se va şterge **Liceul Mihai Bravu** din str Prudenţei 8, rămânând bun **Lic. Mihai Viteazu** din str. Ştirbei Vodă 12.

www.dacoromanica.ro

TABLA DE MATERII

Pagina

Extras din aprecierile făcute de diferite autorităţi asupra acestei lucrări IV

În loc de prefaţă: . . . . . V-VIII

I. Cum am ajuns să fac această lucrare . . . . . V-VI

II. Superioritatea şi avantajele ce prezintă actualul plan al oraşului Bucureşti faţa de cele scoase până în prezent . . . VI

III. Prin ce anume Ghidul de faţă este superior celor apărute până acum VII

IV. De unde am adunat materialul şi datele necesare pentru complectarea Ghidului . . . . . VII-VIII

Bucureştii I. Schiţă istorică . . . . . IX-XXXIII

II. Imprejurimi Bucureştene . . . . . XXXIII-XLVII

Găsirea unei străzi. Impărţirea planului în patrăţele. (Modul cum un sergent de stradă va putea da lămuriri precise trecătorilor ce ar căuta o stradă sau o casă) XLVIII

Indicatorul alfabetic al străzilor 1-271

Indicatorul alfabetic al satelor şi oraşelor în legătură cu diferite eşiri din Bucureşti cum şi situaţia lor pe plan . 272-274

Administraţiuni şi Instituţiuni diverse ca: Antrepozite, Asociaţii, Ateliere etc. 275-276

Autogaraje şi Automobile . 276-277
Aziluri 277
Băi 277-278
Bănci şi Bancheri . . . 278-279
Berării şi Bodegi importante 279
Biblioteci 279
Biserici 280-282
Biserici de alte rituri . . 282
Biurouri diverse . . 282
Căminuri 282
Cantine şi Ospătării . . 282-283
Case Medicale . . 283
Case de Credit şi Ajutor 283
Casele Naţionale" . . 284 şi 329-333
Cazărmi 283-284
Cercuri diverse 284
Cimitire . . . 284-285
Cinematografe 285
Circuri 285
Cluburi . . . 285
Cofetării şi Cafenele importante . . . 285-286
Comandamente Militare . 286
Companiile sergenţilor de oraş 286

Consulate 286-287
Cooperative 287
Credite 287
Curţi 287
Depozite diverse . . . 287-288
Direcţiuni oficiale . . 288-289
Dispensare comunale . . 289
Droguerii 289-290
Eforii 290
Fabrici importante . . . 290-294
Facultăţi 294
Farmacii 294-295
Fundaţii 295
Gări 295
Gimnazii 295
Grădini de copii . . . 295-296
Grădini publice . . . 296
Hale 296
Hoteluri 297
Inchisori 297
Institute 297-298
Internate 298
Judecătorii 298
Laboratorii 298

www.dacoromanica.ro

	Pagina
Lacuri	299
Legaţiuni	299
Licee	299
Medici	300-309
Ministere cu Serviciile respective	309-311
Moaşe comunale şi particulare	311-312
Monumente publice	312-313
Mori	313
Muzee	314
Oficiuri	314
Orfelinate	314
Ospicii	314
Palate	314
Percepţii comunale	315
Percepţii fiscale	315
Policlinici	315
Poliţia Capitalei	315-317
Poliţia Militară a Capitalei	317-318
Posturi de pompieri	318
Primăria Capitalei cu Serviciile respective	318
Restaurante principale	318-319
Sanatorii	319
Servicii diverse	319
Sinagogi şi Temple	319-320
Societăţi diverse, de ajutor etc.	320
Societăţi sportive	320
Spitale	321
Staţiuni diverse	321
Şcoli primare de băeţi	321-322
Şcoli primare de fete	322-323
Şcoli primare rurale	323
Şcoli primare particulare	323
Şcoli superioare, speciale şi profesionale	324
Teatre	325
Teatre de Vară-Grădini	325
Varieteuri	325
Tipografii importante	325
Tramv. com. electr. şi cu cai	325-327
Uzine	327
Vămi	327
Ziare şi Reviste	328
Schimbări survenite în denumirea străzilor şi numerotaţia caselor în timpul cât lucrarea a fost sub tipar	334
Greşeli de tipar	334

Bodega Ig. Mircea

Local de primul rang

Vinuri Indigene şi Străine

:: Băuturi Spirtoase, Liqueururi ::

Champagnes

etc., etc., etc.

Bufet Rece Bine Asortat

Telefon B-dul Academiei, 6

www.dacoromanica.ro

BANCA ROMANEASCA A ORIENTULUI

Societate Anonimă

Capital social 10.000.000 lei

BUCUREŞTI: Str. Paris No. 13 (Palatul Camerei de Comerţ)

Telefon 31/10

Face orice operaţiuni de bancă în general

Participă la orice afaceri de import-export, cumpărări şi vânzări de mărfuri din ţară şi străinătate

Execută ordine de bursă

Primeşte depuneri spre fructificare.

DIRECŢIUNEA

Administratori delegaţi: M. GHERASSY, C. L. NAUMESCU şi I. C. PILIDI

Director: N. RADUCAN POPESCU.

Banca Naţională a României

CAPITAL SOCIAL VĂRSAT: 12.000.000 LEI

Centrala: BUCUREŞTI, Strada Lipscani

Sucursale: BRĂILA, CRAIOVA, GALAŢI, IAŞI

Agenţii: Bacău, Bârlad, Bazargic, Botoşani, Braşov, Buzău, Călăraşi, Chişinău, Cluj, Câmpulung, Caracal, Constanţa, Cernăuţi, Dorohoiu, Fălticeni, Focşani, Giurgiu, Huşi, Oradea Mare, Piatra-N. Piteşti, Ploeşti, R.-Sărat, R. Vâlcea, Roman, Sibiu, Sitistra, Slatina, Temişoara, Târgovişte, Târgu-Jiu, Tecuci, Tulcea, Turnu-Măgurele, Turnu-Severin, Vaslui.

Adresa telegrafică: BANCANAT.

BANCA ROMÂNĂ de COMERT şi de CREDIT din PRAGA

SOCIETATE ANONIMĂ. — CAPITAL LEI 20.000.000

BUCUREŞTI, Str. Lipscani No. 2

Face toate operaţiunile de Bancă.
Plăţi în ţară şi în străinătate.
Avansuri pe efecte publice şi acţiuni.
Primeşte depuneri spre fructificare.
Mijloceşte tranzacţiuni cu străinătatea şi în special cu Ceho-Slovacia.

www.dacoromanica.ro

INSTITUTUL DE ARTE GRAFICE

EMINESCU

SOCIETATE ANONIMĂ

Capital 8.000.000 lei deplin vărsati

STRADA PARLAMENTULUI No. 2

şi SARINDAR No. 7

BUCUREŞTI

Execută: Cărţi de şcoală, Broşuri, Ziare cotidiane, Reviste, Bilete de Nunţi şi Logodnă, etc.

Secţiuni de: Cartonage, Litografie, Cartografie, şi Liniatură

Fabrică de Registre şi Confecţiuni din hârtie

Stereotipie — Legătorie de Cărţi

Preţuri moderate

www.dacoromanica.ro

„NAŢIONALA“

— SOCIETATE GENERALA DE ASIGURARE —

FONDATĂ LA 1882

CAPITAL DE ACŢIUNI LEI 10.000.000
FONDURI DE REZERVA peste „ 42 000.000

Daune plătite dela fundarea Societăţii : Lei 147.000 000

„NAŢIONALA“ primeşte asigurări în ramurile :

Incendiu, Grindină şi Transport

Asigurări asupra Vieţii

— în condiţiunile cele mai avantajoase —

Caz de moarte, Supravieţuire, Zestre, Rente viagere, accidente etc. Asigurări contra riscurilor de război în ramurile

„VIAŢA“ şi „TRANSPORT“

INFORMAŢIUNI LA SEDIUL SOCIAL:

Strada Paris No. 12 (Palatul Societăţei)

AGENŢII IN TOATĂ ŢARA

AVIS

PODGORENILOR şi VINICULTORILOR

Depozit permanent de orice fel de articole viticole şi vinicole, ca :

STROPITOARE DE VII;
PLUGURI PLANET;
POMPE şi FURTUNI DE CAUCIUC pentru vin;
FILTRE şi ASBEST pentru filtrat vin, licheruri. etc., originale „Seitz“.

TEASCURI şi SDROBITOARE pentru struguri,
INSTALAŢIUNI COMPLETE de vinificaţie, Şampanie, ape minerale şi apă gazoasă, etc., etc.

Pentru orice informaţiuni adresaţi-vă casei :

W. G. BOXSHALL

Bucureşti, Str. R. Poincaré, 30 (fost Academiei)

www.dacoromanica.ro

Laboratorul AL. ITEANU

Pentru Industria chimico-farmaceutică și Parfumeria „Flora"

FONDAT LA 1898 IN R.-SĂRAT, TRANSFERAT ȘI REORGANIZAT LA BUCUREȘTI, STR. VASILE LASCAR No. 3, TELEFON 33/70

Adresa telegrafică : LABORIT-BUCUREȘTI

Produsele medicinale ale Laboratorului

HEMOFER . .	ITEANU,	Anemia, Clorosa, Debilitatea generală
HEMOIOD . .	„	Scrofuloza, Rachitism
VIN IODO-TANIC	„	Tratament Iodat rațional
PECTOSIN . .	„	Tuse, Bronchită, Tuberculosa începătoare
UROSOLVAN .	„	Reumatism, Guta, Sclerosa
IODIOPON . .	„	Iod sub forma cea mai asimilabilă.

Produse cosmetice (de toaletă)

CREMA . . . . . .
PUDRA . . . . . .
SĂPUN . . . . . .
LAPTE DE CRIN . . . .
CAPILOGEN . . . . . .
POMADA . . . . . .
EAU DE COLOGNE . . .

Marca, Eticheta și Embalajul sub denumirea

„FLORA"

Inregistrate

APĂ DE GURĂ . . . .
PASTA DE DINȚI . . . .
„ „ — „ IN TUBURI
PRAF DE DINȚI . . . .

„BUCOL"

Inregistrat

ANTIODOR

EMOLIN

Produsele de Toaletă ale Laboratorului întrunesc la maximum toate condițiunile cerute de Higienă

www.dacoromanica.ro

www.dacoromanica.ro